

КАРАР

«20» декабря 2023 г.

№ 33/5

РЕШЕНИЕ

«20» декабря 2023 г.

**О внесении изменений в Генеральный план городского округа город Уфа Республики Башкортостан до 2042 года**

В соответствии со статьёй 24 Градостроительного кодекса Российской Федерации, статьёй 13 Устава городского округа город Уфа Республики Башкортостан, утверждённого решением Совета городского округа город Уфа Республики Башкортостан от 15 декабря 2005 года № 3/6, Постановлением Правительства Республики Башкортостан от 8 апреля 2022 года № 144, в соответствии с решением Совета городского округа город Уфа Республики Башкортостан от 23 марта 2022 года № 12/5 «Об утверждении Генерального плана городского округа город Уфа Республики Башкортостан до 2042 года», постановлением Администрации городского округа город Уфа Республики Башкортостан от 7 июня 2023 года № 946 «О подготовке предложений о внесении изменений в Генеральный план городского округа город Уфа Республики Башкортостан до 2042 года», в целях соблюдения прав человека на благоприятные условия жизнедеятельности, прав и законных интересов правообладателей земельных участков и объектов капитального строительства Совет городского округа город Уфа Республики Башкортостан **р е ш и л:**

1. Внести в Генеральный план городского округа город Уфа Республики Башкортостан до 2042 года, утверждённый решением Совета городского округа город Уфа Республики Башкортостан от 23 марта 2022 года № 12/5, следующие изменения:

- 1) абзац первый изложить в следующей редакции:  
«В составе проектной документации:

№ п/п	Содержание	Примечание	Приложение к Генеральному плану
1	2	3	4
Текстовые материалы			
1	Положение о территориальном планировании		Приложение 1
Графические материалы			

	округа город Уфа Республики Башкортостан		
3	Карта границ населённого пункта город Уфа Республики Башкортостан		Приложение 3
4	Карта планируемого размещения объектов социальной инфраструктуры городского округа город Уфа Республики Башкортостан		Приложение 4
5	Карта планируемого размещения объектов транспортной инфраструктуры городского округа город Уфа Республики Башкортостан		Приложение 5
6	Карта планируемого размещения сетей и сооружений инженерной инфраструктуры местного значения городского округа город Уфа Республики Башкортостан. Водоснабжение	совершенно секретно	Приложение 6
7	Карта планируемого размещения сетей и сооружений инженерной инфраструктуры местного значения городского округа город Уфа Республики Башкортостан. Водоотведение. Хозяйственно-Бытовая канализация	секретно	Приложение 7
8	Карта планируемого размещения сетей и сооружений инженерной инфраструктуры местного значения городского округа город Уфа Республики Башкортостан. Водоотведение. Ливнёвая канализация	секретно	Приложение 8
9	Карта планируемого размещения сетей и сооружений инженерной инфраструктуры местного значения городского округа город Уфа Республики Башкортостан. Теплоснабжение	секретно	Приложение 9
10	Карта планируемого размещения сетей и сооружений инженерной инфраструктуры местного значения городского округа город Уфа Республики Башкортостан. Газоснабжение	секретно	Приложение 10
11	Карта планируемого размещения сетей и сооружений инженерной	секретно	Приложение 11

	инфраструктуры местного значения. Электроснабжение		
12	Карта планируемого размещения сетей и сооружений инженерной инфраструктуры местного значения городского округа город Уфа Республики Башкортостан. Линии связи	секретно	Приложение 12
13	Карта территорий, подверженных риску возникновения чрезвычайных ситуаций природного и техногенного характера, в границах городского округа город Уфа Республики Башкортостан	секретно	Приложение 13
14	Карта развития системы инженерной защиты от затопления территории городского округа город Уфа Республики Башкортостан	для служебного пользовани я	Приложение 14
15	Карта развития системы инженерной защиты от подтопления территории городского округа город Уфа Республики Башкортостан	для служебного пользовани я	Приложение 15
16	Карта планируемого размещения объектов озеленённых территорий общего пользования (природно-рекреационных объектов) городского округа город Уфа Республики Башкортостан		Приложение 16

»;

2) в приложении 1:

а) таблицу 3.2 раздела 3 изложить в новой редакции согласно приложению 1 к настоящему решению;

б) в разделе 4:

- таблицу 4.1.1 изложить в новой редакции согласно приложению 2 к настоящему решению;

- таблицу 4.1.2 изложить в новой редакции согласно приложению 3 к настоящему решению;

- таблицу 4.1.3 изложить в новой редакции согласно приложению 4 к настоящему решению;

- таблицу 4.1.4 изложить в новой редакции согласно приложению 5 к настоящему решению;

- таблицу 4.1.5 изложить в новой редакции согласно приложению 6 к настоящему решению;

- в пункте 4.2:

абзацы двадцать пятый – двадцать восьмой изложить в следующей редакции:

«В части повышения развития меридиональных и широтных транспортных связей общегородского значения, способствующего разгрузке основных транспортных артерий городского округа – проспекта Салавата Юлаева, Бирского тракта, Трамвайной улицы, Сельской Богородской улицы – предлагается:

- формирование магистрального направления (улицы и дороги) общегородского значения от Затонского шоссе до автомобильной дороги федерального значения М-5 «Урал», включающее ул. Город Галле, проектируемый проезд № 2.2.3 и трассу Восточного выезда (проезд № 1);

- формирование магистральной дороги скоростного движения (общегородского значения 1 класса) Северный диаметр (ул. Интернациональная и её продолжение до М-7 «Волга» через Уфимский район);

- формирование магистральной дороги регулируемого движения (общегородского значения 2 класса) Западное шоссе от М-5 «Урал» до Бирского тракта (Центральная улица – проектируемый проезд № 1.2.1. – Вокзальная улица – проектируемый проезд № 1.2.2 – проектируемый проезд № 1.2.3 – проектируемый проезд 1.2.4);»;

- в абзаце тридцать втором исключить слова «и проектируемых»;

- в абзаце сорок седьмом слово «четырёх» заменить на слово «трёх»;

- в абзаце пятьдесят первом слова «в таблице 4.2.1 – 4.2.4» заменить словами «в таблице 4.2.1 – 4.2.2»;

- таблицу 4.2.1 изложить в новой редакции согласно приложению 7 к настоящему решению;

- таблицу 4.2.2 изложить в новой редакции согласно приложению 8 к настоящему решению;

- дополнить таблицей 4.2.3 «Сведения о планируемых для размещения объектах железнодорожного транспорта» согласно приложению 9 к настоящему решению;

- в пункте 4.3:

- абзац двадцать седьмой изложить в следующей редакции: «Строительство дополнительных насосных станций и напорных сетей очищенного стока не потребуется при условии выполнения требований, установленных Водным кодексом Российской Федерации и законодательства в области охраны окружающей среды, законодательства в области санитарно-эпидемиологического благополучия населения. Осуществление сброса очищенного стока от очистных сооружений в водоприемники в границах зон санитарной охраны источников питьевого и хозяйственно-бытового водоснабжения возможно в соответствии с требованиями действующего законодательства»;

- абзацы двадцать восемь – тридцать два исключить;

- в абзаце десятом «Мероприятий по развитию системы водоснабжения» число «597» заменить на число «670»;

в абзаце третьем пункта 3 «Мероприятий по развитию системы водоотведения (хозяйственно-бытовой канализации)» после слов «районов Зауфимья и Забелья» дополнить словами «, Южные ворота»;

в абзаце шестом пункта 5 «Мероприятий по развитию системы водоотведения (хозяйственно-бытовой канализации)» числа «21» и «400» заменить на числа «40» и «500» соответственно;

в абзаце четвёртом «Мероприятий по развитию системы дождевой канализации» число «41» заменить на число «44»;

абзац девятнадцатый «Мероприятий по развитию системы электроснабжения» изложить в следующей редакции:

«- строительство новых центров питания (подстанций) 110 кВ со строительством ЛЭП 110 кВ: «Инорс», «Елкибаево-Федоровка», «Нижегородка», «Кузнецовский Затон», «Кашкадан», «Затон-Восточный», «Зорге».»;

абзац двадцатый «Мероприятий по развитию системы электроснабжения» изложить в следующей редакции:

«Дополнительные мероприятия по развитию системы электроснабжения городского округа город Уфа рекомендованы проектом Генерального плана до 2042 года, в частности увеличение трансформаторной мощности на 13 существующих подстанций, в связи с загрузкой трансформаторов более 85% и развитием проектируемой застройки в зоне действия этих источников: «Донская», «Орджоникидзевская», «Новая», «ГПП1», «Краснодонская», «Зинино», «Заречная», «Промышленная», «Искино», «Кубанская», «Максимовка», «Северная», «Шакша районная».»;

абзац семнадцатый «Мероприятий по развитию системы газоснабжения» изложить в следующей редакции:

«В соответствии с вышеназванными схемами планируется строительство газопровода высокого давления 1,2Мпа Ду700мм от ГРС «Русский Юрмаш» до ГГРП «Тужиловка» и до ГГРП «Инорс»; ГГРП «Тужиловка»; газопровода высокого давления 1 категории от ГРС «Затон-2» до ГГРП «Уфа»; реконструкция ГГРП «Уфа» с переносом на новую площадку; перекладка (вынос) газопроводов с территории ООО «Газпром трансгаз Уфа» по адресу: г. Уфа, ул. Рихарда Зорге, д. 59, а также:»;

в абзаце десятом «Мероприятий по развитию системы теплоснабжения» число «103» заменить на число «120»;

в абзаце одиннадцатом «Мероприятий по развитию системы средств связи» число «113,0» заменить на число «125,5»;

таблицу 4.3.1 изложить в новой редакции согласно приложению 10 к настоящему решению;

таблицу 4.3.2 изложить в новой редакции согласно приложению 11 к настоящему решению;

таблицу 4.3.3 изложить в новой редакции согласно приложению 12 к настоящему решению;

таблицу 4.3.4 изложить в новой редакции согласно приложению 13 к настоящему решению;

таблицу 4.3.5 изложить в новой редакции согласно приложению 14 к настоящему решению;

таблицу 4.3.6 изложить в новой редакции согласно приложению 15 к настоящему решению;

таблицу 4.3.7 изложить в новой редакции согласно приложению 16 к настоящему решению;

- в пункте 4.4:

абзац четвёртый исключить;

абзац пятый изложить в следующей редакции:

«Проектом предусмотрено строительство 9 дамб общей протяженностью 32,1 км; подсыпка 30 участков территории, общей площадью 1,98 тыс.га, строительство 9 каналов общей протяженностью 26,5 км и 14 дренажных трасс общей протяженностью 31,2 км.»;

абзац седьмой изложить в следующей редакции:

«Разработка проектных решений по строительству объектов инженерной защиты территории от затопления должна быть выполнена в увязке с мероприятиями инженерной защиты от подтопления с учётом действующих нормативных требований. Также для выхода на предпроектные решения необходимо выполнить исследовательские задачи, в том числе исследование гидрологического режима реки и определение положения уровня 1% обеспеченности с учётом сокращения площади живого сечения потока в результате освоения территорий в зоне прохождения паводка; выявление оптимального соотношения объёма планировки и параметров дамб с учётом результатов гидрогеологического прогноза (с применением геофильтрационного моделирования) развития подтопления, исходя из принципа приоритета планировки (не требуются эксплуатационные затраты) как основного мероприятия инженерной защиты территории от подтопления и затопления.»;

таблицу 4.4.1 изложить в новой редакции согласно приложению 17 к настоящему решению;

таблицу 4.4.2 изложить в новой редакции согласно приложению 18 к настоящему решению;

таблицу 4.4.4 изложить в новой редакции согласно приложению 19 к настоящему решению;

- в абзаце двенадцатом пункта 4.5 число «1071720» заменить на число «1300000»;

- таблицу 4.6.1 изложить в новой редакции согласно приложению 20 к настоящему решению;

3) приложения 2, 3, 4, 5, 6, 7, 8, 9, 10, 11, 12, 13, 14, 15 изложить в новой редакции согласно приложениям 21, 22, 23, 24, 25, 26, 27, 28, 29, 30, 31, 32, 33, 34 к настоящему решению;


4) дополнить картой планируемого размещения объектов озеленённых территорий общего пользования (природно-рекреационных объектов)

городского округа город Уфа Республики Башкортостан согласно приложению 35 к настоящему решению;

2. Опубликовать настоящее решение без приложений в газете «Уфимские ведомости», в полном объеме разместить в официальном сетевом издании - Городской электронной газете ufaved.info ([www.ufaved.info](http://www.ufaved.info)), за исключением сведений, указанных в приложениях 7, 8, 9, 10, 11, 12, 13, 14, 15 к Генеральному плану городского округа город Уфа Республики Башкортостан до 2042 года, содержащих государственную тайну, и с пометкой «для служебного пользования».

3. Контроль за исполнением настоящего решения возложить на постоянную комиссию Совета городского округа город Уфа Республики Башкортостан по архитектуре и строительству, земельным и имущественным отношениям.

Председатель Совета  
городского округа город Уфа  
Республики Башкортостан



М. Васимов

Приложение 1  
к решению Совета городского округа  
город Уфа Республики Башкортостан  
от «20» декабря 2023 года № 33/5

Таблица 3.2 Перечень и статус функциональных зон

№№ Номер по поряд ку	Индив ид, № функц, зоны	Статус (существующие/ планируемые)	Индекс функциональ- ной зоны в соответствии с Приказом №10	Индекс функц, зоны на Карте	Наименование типа функциональной зоны	Пло- щадь, га
1.	1	Существующие	701010502	502	Зона садоводческих или огороднических некоммерческих товариществ	11,63
2.	2	Существующие	701010101	101	Зона застройки индивидуальными жилыми домами	4,49
3.	3	Существующие	701010502	502	Зона садоводческих или огороднических некоммерческих товариществ	4,23
4.	4	Существующие	701010502	502	Зона садоводческих или огороднических некоммерческих товариществ	13,45
5.	5	Существующие	701010600	600	Зоны рекреационного назначения	24,53
6.	6	Существующие	701010101	101	Зона застройки индивидуальными жилыми домами	1,28
7.	8	Существующие	701010400	400	Производственные зоны, зоны инженерной и транспортной инфраструктур	0,86
8.	10	Существующие	701010600	600	Зоны рекреационного назначения	6,24
9.	11	Существующие	701010600	600	Зоны рекреационного назначения	1,39
10.	12	Существующие	701010600	600	Зоны рекреационного назначения	0,55
11.	13	Существующие	701010600	600	Зоны рекреационного назначения	0,86
12.	14	Существующие	701010600	600	Зоны рекреационного назначения	0,90
13.	15	Существующие	701010101	101	Зона застройки индивидуальными жилыми домами	10,68
14.	16	Существующие	701010600	600	Зоны рекреационного назначения	33,15
15.	17	Планируемые	701010100	100	Жилые зоны	10,93



№№ Номер по поряд ку	Индив ид, № функц, зоны	Статус (существующие/ планируемые)	Индекс функциональ- ной зоны в соответствии с Приказом №10	Индекс функц, зоны на Карте	Наименование типа функциональной зоны	Пло- щадь, га
16.	18	Существующие	701010502	502	Зона садоводческих или огороднических некоммерческих товариществ	6,49
17.	19	Существующие	701010400	400	Производственные зоны, зоны инженерной и транспортной инфраструктур	7,52
18.	20	Существующие	701011000	1000	Иные зоны	0,02
19.	21	Существующие	701010502	502	Зона садоводческих или огороднических некоммерческих товариществ	9,93
20.	22	Существующие	701010101	101	Зона застройки индивидуальными жилыми домами	17,55
21.	23	Существующие	701010600	600	Зоны рекреационного назначения	3,48
22.	24	Существующие	701010701	701	Зона кладбищ	1,10
23.	25	Существующие	701010701	701	Зона кладбищ	0,98
24.	26	Существующие	701010701	701	Зона кладбищ	0,42
25.	27	Существующие	701010600	600	Зоны рекреационного назначения	47,39
26.	28	Существующие	701010600	600	Зоны рекреационного назначения	67,33
27.	29	Существующие	701010600	600	Зоны рекреационного назначения	3,86
28.	30	Существующие	701010405	405	Зона транспортной инфраструктуры	2,31
29.	31	Существующие	701010101	101	Зона застройки индивидуальными жилыми домами	9,90
30.	32	Существующие	701010101	101	Зона застройки индивидуальными жилыми домами	23,60
31.	33	Существующие	701010101	101	Зона застройки индивидуальными жилыми домами	14,54
32.	34	Существующие	701011000	1000	Иные зоны	60,14
33.	35	Существующие	701010300	300	Общественно-деловые зоны	4,96
34.	36	Существующие	701010101	101	Зона застройки индивидуальными жилыми домами	72,56
35.	37	Существующие	701010101	101	Зона застройки индивидуальными жилыми домами	4,36
36.	38	Существующие	701010400	400	Производственные зоны, зоны инженерной и транспортной инфраструктур	0,63

<b>№№ Номер по поряд ку</b>	<b>Индив ид, № функц, зоны</b>	<b>Статус (существующие/ планируемые)</b>	<b>Индекс функциональ- ной зоны в соответствии с Приказом №10</b>	<b>Индекс функц, зоны на Карте</b>	<b>Наименование типа функциональной зоны</b>	<b>Пло- щадь, га</b>
37.	39	Существующие	701011000	1000	Иные зоны	4,18
38.	40	Существующие	701010502	502	Зона садоводческих или огороднических некоммерческих товариществ	28,82
39.	41	Существующие	701010101	101	Зона застройки индивидуальными жилыми домами	14,22
40.	42	Существующие	701010600	600	Зоны рекреационного назначения	54,17
41.	43	Существующие	701010600	600	Зоны рекреационного назначения	24,22
42.	44	Существующие	701010502	502	Зона садоводческих или огороднических некоммерческих товариществ	6,09
43.	45	Существующие	701010502	502	Зона садоводческих или огороднических некоммерческих товариществ	8,18
44.	46	Существующие	701010600	600	Зоны рекреационного назначения	14,73
45.	47	Существующие	701010502	502	Зона садоводческих или огороднических некоммерческих товариществ	133,55
46.	48	Существующие	701010502	502	Зона садоводческих или огороднических некоммерческих товариществ	24,27
47.	49	Существующие	701011000	1000	Иные зоны	2,35
48.	50	Планируемые	701010101	101	Зона застройки индивидуальными жилыми домами	18,18
49.	51	Существующие	701011000	1000	Иные зоны	0,12
50.	53	Существующие	701010900	900	Зона акваторий	11,76
51.	54	Существующие	701010900	900	Зона акваторий	0,08
52.	55	Существующие	701010900	900	Зона акваторий	1,23
53.	56	Существующие	701010900	900	Зона акваторий	1,28
54.	57	Существующие	701010900	900	Зона акваторий	0,39
55.	58	Существующие	701010900	900	Зона акваторий	1,23
56.	59	Существующие	701010900	900	Зона акваторий	0,02

<b>№№ Номер по поряд ку</b>	<b>Индив ид, № функц, зоны</b>	<b>Статус (существующие/ планируемые)</b>	<b>Индекс функциональ- ной зоны в соответствии с Приказом №10</b>	<b>Индекс функц, зоны на Карте</b>	<b>Наименование типа функциональной зоны</b>	<b>Пло- щадь, га</b>
57.	60	Существующие	701010900	900	Зона акваторий	15,21
58.	61	Существующие	701010900	900	Зона акваторий	0,50
59.	62	Существующие	701010900	900	Зона акваторий	0,11
60.	63	Существующие	701010900	900	Зона акваторий	0,22
61.	64	Существующие	701010900	900	Зона акваторий	0,31
62.	65	Существующие	701010900	900	Зона акваторий	0,09
63.	66	Существующие	701010900	900	Зона акваторий	0,14
64.	67	Существующие	701010900	900	Зона акваторий	0,56
65.	68	Существующие	701010900	900	Зона акваторий	0,09
66.	69	Существующие	701010900	900	Зона акваторий	0,02
67.	70	Существующие	701010900	900	Зона акваторий	1,53
68.	71	Существующие	701010900	900	Зона акваторий	0,04
69.	72	Существующие	701010900	900	Зона акваторий	0,32
70.	73	Существующие	701010900	900	Зона акваторий	0,33
71.	74	Существующие	701010900	900	Зона акваторий	0,27
72.	75	Существующие	701010900	900	Зона акваторий	0,47
73.	76	Существующие	701010900	900	Зона акваторий	0,13
74.	77	Существующие	701010900	900	Зона акваторий	7,75
75.	78	Существующие	701011000	1000	Иные зоны	10,41
76.	79	Существующие	701011000	1000	Иные зоны	8,55
77.	81	Существующие	701010600	600	Зоны рекреационного назначения	7,38
78.	82	Существующие	701010502	502	Зона садоводческих или огороднических некоммерческих товариществ	4,28
79.	83	Существующие	701010405	405	Зона транспортной инфраструктуры	107,21

№№ Номер по поряд ку	Индив ид, № функц, зоны	Статус (существующие/ планируемые)	Индекс функциональ- ной зоны в соответствии с Приказом №10	Индекс функц, зоны на Карте	Наименование типа функциональной зоны	Пло- щадь, га
80.	84	Существующие	701010900	900	Зона акваторий	4,67
81.	85	Существующие	701011000	1000	Иные зоны	365,22
82.	86	Существующие	701010600	600	Зоны рекреационного назначения	3,36
83.	87	Существующие	701010900	900	Зона акваторий	0,40
84.	88	Существующие	701010600	600	Зоны рекреационного назначения	1,85
85.	89	Существующие	701010900	900	Зона акваторий	0,89
86.	90	Существующие	701010900	900	Зона акваторий	0,20
87.	91	Существующие	701010900	900	Зона акваторий	1,46
88.	92	Существующие	701011000	1000	Иные зоны	0,01
89.	93	Существующие	701010900	900	Зона акваторий	6,49
90.	94	Существующие	701010900	900	Зона акваторий	0,90
91.	95	Существующие	701010600	600	Зоны рекреационного назначения	0,90
92.	96	Существующие	701010600	600	Зоны рекреационного назначения	0,01
93.	97	Существующие	701010900	900	Зона акваторий	2,04
94.	98	Существующие	701010900	900	Зона акваторий	0,02
95.	99	Существующие	701011000	1000	Иные зоны	69,65
96.	100	Существующие	701011000	1000	Иные зоны	0,01
97.	101	Существующие	701010900	900	Зона акваторий	2,10
98.	102	Существующие	701010600	600	Зоны рекреационного назначения	3,65
99.	103	Существующие	701010502	502	Зона садоводческих или огороднических некоммерческих товариществ	60,26
100.	104	Существующие	701010502	502	Зона садоводческих или огороднических некоммерческих товариществ	23,38
101.	105	Существующие	701010600	600	Зоны рекреационного назначения	0,53
102.	106	Существующие	701010600	600	Зоны рекреационного назначения	0,49

№№ Номер по поряд ку	Индив ид, № функц, зоны	Статус (существующие/ планируемые)	Индекс функциональ- ной зоны в соответствии с Приказом №10	Индекс функц, зоны на Карте	Наименование типа функциональной зоны	Пло- щадь, га
103.	107	Существующие	701011000	1000	Иные зоны	0,01
104.	108	Существующие	701011000	1000	Иные зоны	0,10
105.	109	Существующие	701010600	600	Зоны рекреационного назначения	0,49
106.	110	Существующие	701011000	1000	Иные зоны	39,26
107.	111	Существующие	701010502	502	Зона садоводческих или огороднических некоммерческих товариществ	15,03
108.	112	Существующие	701010400	400	Производственные зоны, зоны инженерной и транспортной инфраструктур	72,19
109.	113	Существующие	701010600	600	Зоны рекреационного назначения	2,86
110.	114	Существующие	701010405	405	Зона транспортной инфраструктуры	63,16
111.	115	Существующие	701011000	1000	Иные зоны	6,47
112.	116	Существующие	701010301	301	Многофункциональная общественно-деловая зона	11,40
113.	117	Существующие	701010101	101	Зона застройки индивидуальными жилыми домами	77,31
114.	118	Существующие	701010101	101	Зона застройки индивидуальными жилыми домами	67,40
115.	119	Существующие	701010701	701	Зона кладбищ	2,86
116.	120	Существующие	701010301	301	Многофункциональная общественно-деловая зона	8,13
117.	122	Существующие	701010600	600	Зоны рекреационного назначения	0,13
118.	123	Существующие	701010300	300	Общественно-деловые зоны	1,81
119.	124	Существующие	701011000	1000	Иные зоны	6,93
120.	126	Существующие	701010502	502	Зона садоводческих или огороднических некоммерческих товариществ	7,86
121.	129	Существующие	701010301	301	Многофункциональная общественно-деловая зона	4,31
122.	131	Существующие	701010400	400	Производственные зоны, зоны инженерной и транспортной инфраструктур	3,25
123.	135	Существующие	701010101	101	Зона застройки индивидуальными жилыми домами	0,91

<b>№№ Номер по поряд ку</b>	<b>Индив ид, № функц, зоны</b>	<b>Статус (существующие/ планируемые)</b>	<b>Индекс функциональ- ной зоны в соответствии с Приказом №10</b>	<b>Индекс функц, зоны на Карте</b>	<b>Наименование типа функциональной зоны</b>	<b>Пло- щадь, га</b>
124.	136	Существующие	701010400	400	Производственные зоны, зоны инженерной и транспортной инфраструктур	7,48
125.	137	Существующие	701010101	101	Зона застройки индивидуальными жилыми домами	1,24
126.	138	Существующие	701010701	701	Зона кладбищ	2,13
127.	139	Существующие	701010400	400	Производственные зоны, зоны инженерной и транспортной инфраструктур	0,28
128.	140	Существующие	701010400	400	Производственные зоны, зоны инженерной и транспортной инфраструктур	8,48
129.	141	Существующие	701010600	600	Зоны рекреационного назначения	0,89
130.	142	Существующие	701010400	400	Производственные зоны, зоны инженерной и транспортной инфраструктур	5,02
131.	143	Существующие	701010400	400	Производственные зоны, зоны инженерной и транспортной инфраструктур	3,54
132.	144	Существующие	701010400	400	Производственные зоны, зоны инженерной и транспортной инфраструктур	0,64
133.	146	Существующие	701010502	502	Зона садоводческих или огороднических некоммерческих товариществ	5,73
134.	147	Существующие	701010400	400	Производственные зоны, зоны инженерной и транспортной инфраструктур	2,60
135.	148	Планируемые	701010101	101	Зона застройки индивидуальными жилыми домами	0,90
136.	149	Существующие	701010502	502	Зона садоводческих или огороднических некоммерческих товариществ	26,97
137.	150	Существующие	701010200	200	Зона смешанной и общественно-деловой застройки	4,53
138.	151	Существующие	701010600	600	Зоны рекреационного назначения	1,78
139.	152	Существующие	701010600	600	Зоны рекреационного назначения	1,74

№№ Номер по поряд ку	Индив ид, № функц, зоны	Статус (существующие/ планируемые)	Индекс функциональ- ной зоны в соответствии с Приказом №10	Индекс функц, зоны на Карте	Наименование типа функциональной зоны	Пло- щадь, га
140.	153	Существующие	701010600	600	Зоны рекреационного назначения	2,17
141.	154	Существующие	701010100	100	Жилые зоны	31,45
142.	155	Существующие	701010400	400	Производственные зоны, зоны инженерной и транспортной инфраструктур	3,14
143.	156	Существующие	701010701	701	Зона кладбищ	0,42
144.	157	Существующие	701010701	701	Зона кладбищ	0,55
145.	158	Существующие	701010701	701	Зона кладбищ	0,76
146.	159	Существующие	701010400	400	Производственные зоны, зоны инженерной и транспортной инфраструктур	70,18
147.	160	Существующие	701010400	400	Производственные зоны, зоны инженерной и транспортной инфраструктур	6,74
148.	161	Существующие	701010101	101	Зона застройки индивидуальными жилыми домами	19,98
149.	162	Существующие	701010101	101	Зона застройки индивидуальными жилыми домами	4,07
150.	163	Планируемые	701010100	100	Жилые зоны	2,03
151.	164	Планируемые	701010100	100	Жилые зоны	9,23
152.	165	Существующие	701010100	100	Жилые зоны	53,74
153.	166	Существующие	701010101	101	Зона застройки индивидуальными жилыми домами	2,74
154.	167	Существующие	701010300	300	Общественно-деловые зоны	7,81
155.	168	Существующие	701010100	100	Жилые зоны	12,35
156.	169	Планируемые	701010100	100	Жилые зоны	17,12
157.	170	Планируемые	701010100	100	Жилые зоны	8,18
158.	171	Существующие	701010100	100	Жилые зоны	12,21
159.	172	Существующие	701010301	301	Многофункциональная общественно-деловая зона	8,29
160.	173	Существующие	701010100	100	Жилые зоны	16,45
161.	174	Существующие	701010100	100	Жилые зоны	25,08

<b>№№ Номер по поряд ку</b>	<b>Индив ид, № функц, зоны</b>	<b>Статус (существующие/ планируемые)</b>	<b>Индекс функциональ- ной зоны в соответствии с Приказом №10</b>	<b>Индекс функц, зоны на Карте</b>	<b>Наименование типа функциональной зоны</b>	<b>Пло- щадь, га</b>
162.	175	Существующие	701010100	100	Жилые зоны	26,62
163.	176	Существующие	701010100	100	Жилые зоны	2,92
164.	177	Планируемые	701010100	100	Жилые зоны	9,01
165.	180	Планируемые	701010100	100	Жилые зоны	5,00
166.	181	Существующие	701011000	1000	Иные зоны	0,64
167.	182	Существующие	701010600	600	Зоны рекреационного назначения	0,03
168.	183	Существующие	701011000	1000	Иные зоны	8,80
169.	184	Существующие	701010600	600	Зоны рекреационного назначения	2,18
170.	185	Существующие	701011000	1000	Иные зоны	0,12
171.	186	Существующие	701011000	1000	Иные зоны	0,07
172.	187	Существующие	701011000	1000	Иные зоны	0,02
173.	188	Существующие	701010101	101	Зона застройки индивидуальными жилыми домами	48,52
174.	189	Существующие	701010600	600	Зоны рекреационного назначения	1,05
175.	193	Существующие	701011000	1000	Иные зоны	18,50
176.	194	Существующие	701010100	100	Жилые зоны	3,14
177.	195	Существующие	701010200	200	Зона смешанной и общественно-деловой застройки	37,91
178.	197	Существующие	701010100	100	Жилые зоны	20,48
179.	198	Существующие	701010600	600	Зоны рекреационного назначения	12,01
180.	199	Планируемые	701010100	100	Жилые зоны	77,47
181.	200	Существующие	701010100	100	Жилые зоны	9,49
182.	201	Существующие	701010600	600	Зоны рекреационного назначения	34,62
183.	202	Существующие	701011000	1000	Иные зоны	164,47
184.	203	Существующие	701010600	600	Зоны рекреационного назначения	1,11
185.	204	Существующие	701011000	1000	Иные зоны	0,02



<b>№№ Номер по поряд ку</b>	<b>Индив ид, № функц, зоны</b>	<b>Статус (существующие/ планируемые)</b>	<b>Индекс функциональ- ной зоны в соответствии с Приказом №10</b>	<b>Индекс функц, зоны на Карте</b>	<b>Наименование типа функциональной зоны</b>	<b>Пло- щадь, га</b>
186.	206	Планируемые	701010301	301	Многофункциональная общественно-деловая зона	5,86
187.	208	Существующие	701010400	400	Производственные зоны, зоны инженерной и транспортной инфраструктур	0,20
188.	209	Существующие	701010300	300	Общественно-деловые зоны	3,99
189.	211	Существующие	701010400	400	Производственные зоны, зоны инженерной и транспортной инфраструктур	5,18
190.	212	Существующие	701010300	300	Общественно-деловые зоны	1,61
191.	213	Существующие	701010400	400	Производственные зоны, зоны инженерной и транспортной инфраструктур	1,01
192.	214	Планируемые	701010300	300	Общественно-деловые зоны	4,64
193.	215	Существующие	701010301	301	Многофункциональная общественно-деловая зона	0,71
194.	219	Планируемые	701010300	300	Общественно-деловые зоны	35,00
195.	220	Существующие	701010300	300	Общественно-деловые зоны	19,45
196.	221	Планируемые	701010400	400	Производственные зоны, зоны инженерной и транспортной инфраструктур	3,33
197.	223	Планируемые	701010301	301	Многофункциональная общественно-деловая зона	287,2
198.	229	Существующие	701011000	1000	Иные зоны	9,41
199.	230	Существующие	701010101	101	Зона застройки индивидуальными жилыми домами	34,71
200.	231	Существующие	701011000	1000	Иные зоны	2,57
201.	232	Существующие	701010101	101	Зона застройки индивидуальными жилыми домами	63,00
202.	234	Существующие	701010602	602	Зона отдыха	2,94
203.	236	Существующие	701010101	101	Зона застройки индивидуальными жилыми домами	2,31
204.	238	Планируемые	701010602	602	Зона отдыха	6,67
205.	241	Существующие	701010600	600	Зоны рекреационного назначения	4,83
206.	242	Существующие	701010300	300	Общественно-деловые зоны	1,82

<b>№№ Номер по поряд ку</b>	<b>Индив ид, № функц, зоны</b>	<b>Статус (существующие/ планируемые)</b>	<b>Индекс функциональ- ной зоны в соответствии с Приказом №10</b>	<b>Индекс функц, зоны на Карте</b>	<b>Наименование типа функциональной зоны</b>	<b>Пло- щадь, га</b>
207.	243	Планируемые	701010101	101	Зона застройки индивидуальными жилыми домами	7,43
208.	246	Существующие	701010600	600	Зоны рекреационного назначения	86,61
209.	247	Планируемые	701010101	101	Зона застройки индивидуальными жилыми домами	15,08
210.	248	Существующие	701010502	502	Зона садоводческих или огороднических некоммерческих товариществ	12,11
211.	249	Существующие	701010101	101	Зона застройки индивидуальными жилыми домами	18,84
212.	250	Существующие	701010400	400	Производственные зоны, зоны инженерной и транспортной инфраструктур	2,44
213.	251	Существующие	701010101	101	Зона застройки индивидуальными жилыми домами	125,62
214.	252	Существующие	701011000	1000	Иные зоны	65,56
215.	254	Существующие	701010600	600	Зоны рекреационного назначения	3,61
216.	255	Существующие	701010400	400	Производственные зоны, зоны инженерной и транспортной инфраструктур	1,29
217.	256	Существующие	701010400	400	Производственные зоны, зоны инженерной и транспортной инфраструктур	0,99
218.	257	Существующие	701010101	101	Зона застройки индивидуальными жилыми домами	27,40
219.	259	Планируемые	701010100	100	Жилые зоны	36,41
220.	261	Существующие	701010101	101	Зона застройки индивидуальными жилыми домами	7,23
221.	262	Планируемые	701010100	100	Жилые зоны	46,32
222.	263	Существующие	701010600	600	Зоны рекреационного назначения	80,62
223.	264	Существующие	701010600	600	Зоны рекреационного назначения	771,97
224.	265	Существующие	701010600	600	Зоны рекреационного назначения	3,40
225.	268	Планируемые	701010400	400	Производственные зоны, зоны инженерной и транспортной инфраструктур	13,56
226.	269	Существующие	701010600	600	Зоны рекреационного назначения	59,14

<b>№№ Номер по поряд ку</b>	<b>Индив ид, № функц, зоны</b>	<b>Статус (существующие/ планируемые)</b>	<b>Индекс функциональ- ной зоны в соответствии с Приказом №10</b>	<b>Индекс функц, зоны на Карте</b>	<b>Наименование типа функциональной зоны</b>	<b>Пло- щадь, га</b>
227.	270	Существующие	701010600	600	Зоны рекреационного назначения	141,76
228.	273	Существующие	701010100	100	Жилые зоны	11,85
229.	274	Существующие	701010100	100	Жилые зоны	11,07
230.	275	Существующие	701010100	100	Жилые зоны	8,14
231.	276	Планируемые	701010301	301	Многофункциональная общественно-деловая зона	11,48
232.	277	Планируемые	701010301	301	Многофункциональная общественно-деловая зона	7,84
233.	278	Планируемые	701010301	301	Многофункциональная общественно-деловая зона	11,97
234.	280	Планируемые	701010301	301	Многофункциональная общественно-деловая зона	27,26
235.	281	Существующие	701010300	300	Общественно-деловые зоны	8,25
236.	282	Существующие	701010600	600	Зоны рекреационного назначения	0,88
237.	283	Существующие	701010300	300	Общественно-деловые зоны	11,67
238.	284	Существующие	701010600	600	Зоны рекреационного назначения	1,12
239.	285	Существующие	701010600	600	Зоны рекреационного назначения	0,95
240.	286	Существующие	701010300	300	Общественно-деловые зоны	5,66
241.	287	Существующие	701010600	600	Зоны рекреационного назначения	1,88
242.	288	Существующие	701010600	600	Зоны рекреационного назначения	1,15
243.	289	Существующие	701010300	300	Общественно-деловые зоны	16,18
244.	290	Существующие	701010301	301	Многофункциональная общественно-деловая зона	43,89
245.	291	Существующие	701010600	600	Зоны рекреационного назначения	1,55
246.	292	Существующие	701010301	301	Многофункциональная общественно-деловая зона	10,75
247.	293	Существующие	701010301	301	Многофункциональная общественно-деловая зона	20,55
248.	294	Существующие	701010301	301	Многофункциональная общественно-деловая зона	11,42
249.	295	Существующие	701010301	301	Многофункциональная общественно-деловая зона	28,88
250.	296	Существующие	701010100	100	Жилые зоны	25,30

<b>№№ Номер по поряд ку</b>	<b>Индив ид, № функц, зоны</b>	<b>Статус (существующие/ планируемые)</b>	<b>Индекс функциональ- ной зоны в соответствии с Приказом №10</b>	<b>Индекс функц, зоны на Карте</b>	<b>Наименование типа функциональной зоны</b>	<b>Пло- щадь, га</b>
251.	297	Планируемые	701010100	100	Жилые зоны	74,17
252.	298	Существующие	701010400	400	Производственные зоны, зоны инженерной и транспортной инфраструктур	28,57
253.	299	Существующие	701010600	600	Зоны рекреационного назначения	1,33
254.	300	Планируемые	701010100	100	Жилые зоны	30,53
255.	301	Планируемые	701010100	100	Жилые зоны	58,21
256.	302	Планируемые	701010200	200	Зона смешанной и общественно-деловой застройки	31,72
257.	303	Планируемые	701010301	301	Многофункциональная общественно-деловая зона	15,28
258.	304	Существующие	701010301	301	Многофункциональная общественно-деловая зона	14,68
259.	305	Существующие	701010100	100	Жилые зоны	4,79
260.	306	Существующие	701010301	301	Многофункциональная общественно-деловая зона	9,87
261.	307	Существующие	701010600	600	Зоны рекреационного назначения	2,72
262.	308	Существующие	701010100	100	Жилые зоны	5,64
263.	309	Существующие	701010100	100	Жилые зоны	23,30
264.	310	Существующие	701010100	100	Жилые зоны	26,68
265.	311	Существующие	701010300	300	Общественно-деловые зоны	3,19
266.	312	Существующие	701010100	100	Жилые зоны	8,89
267.	313	Существующие	701010100	100	Жилые зоны	15,15
268.	314	Существующие	701010100	100	Жилые зоны	15,55
269.	315	Планируемые	701010301	301	Многофункциональная общественно-деловая зона	15,21
270.	316	Планируемые	701010100	100	Жилые зоны	35,99
271.	317	Планируемые	701010100	100	Жилые зоны	75,56
272.	318	Существующие	701010600	600	Зоны рекреационного назначения	3,17
273.	319	Планируемые	701010100	100	Жилые зоны	55,31

<b>№№ Номер по поряд ку</b>	<b>Индив ид, № функц, зоны</b>	<b>Статус (существующие/ планируемые)</b>	<b>Индекс функциональ- ной зоны в соответствии с Приказом №10</b>	<b>Индекс функц, зоны на Карте</b>	<b>Наименование типа функциональной зоны</b>	<b>Пло- щадь, га</b>
274.	320	Существующие	701010100	100	Жилые зоны	19,05
275.	321	Планируемые	701010301	301	Многофункциональная общественно-деловая зона	24,50
276.	322	Планируемые	701010301	301	Многофункциональная общественно-деловая зона	12,39
277.	323	Существующие	701010100	100	Жилые зоны	42,76
278.	324	Существующие	701010100	100	Жилые зоны	22,29
279.	325	Планируемые	701010200	200	Зона смешанной и общественно-деловой застройки	28,95
280.	327	Планируемые	701010301	301	Многофункциональная общественно-деловая зона	35,38
281.	330	Существующие	701010100	100	Жилые зоны	40,47
282.	331	Существующие	701010100	100	Жилые зоны	16,97
283.	332	Существующие	701010301	301	Многофункциональная общественно-деловая зона	48,05
284.	333	Существующие	701010100	100	Жилые зоны	33,71
285.	334	Существующие	701010100	100	Жилые зоны	11,16
286.	335	Существующие	701010100	100	Жилые зоны	24,94
287.	336	Существующие	701010300	300	Общественно-деловые зоны	8,91
288.	337	Существующие	701010602	602	Зона отдыха	2,85
289.	339	Существующие	701010300	300	Общественно-деловые зоны	23,73
290.	340	Планируемые	701010100	100	Жилые зоны	37,80
291.	341	Существующие	701010600	600	Зоны рекреационного назначения	6,88
292.	342	Существующие	701010100	100	Жилые зоны	60,88
293.	343	Существующие	701010100	100	Жилые зоны	33,89
294.	344	Существующие	701010100	100	Жилые зоны	17,07
295.	345	Существующие	701010600	600	Зоны рекреационного назначения	28,20
296.	346	Существующие	701010100	100	Жилые зоны	47,12
297.	348	Существующие	701010100	100	Жилые зоны	24,11

<b>№№ Номер по поряд ку</b>	<b>Индив ид, № функц, зоны</b>	<b>Статус (существующие/ планируемые)</b>	<b>Индекс функциональ- ной зоны в соответствии с Приказом №10</b>	<b>Индекс функц, зоны на Карте</b>	<b>Наименование типа функциональной зоны</b>	<b>Пло- щадь, га</b>
298.	350	Существующие	701010600	600	Зоны рекреационного назначения	54,35
299.	351	Планируемые	701010301	301	Многофункциональная общественно-деловая зона	28,39
300.	352	Существующие	701010100	100	Жилые зоны	35,71
301.	353	Существующие	701010301	301	Многофункциональная общественно-деловая зона	13,87
302.	355	Существующие	701010400	400	Производственные зоны, зоны инженерной и транспортной инфраструктур	40,53
303.	356	Существующие	701010600	600	Зоны рекреационного назначения	46,65
304.	357	Существующие	701010405	405	Зона транспортной инфраструктуры	117,77
305.	360	Существующие	701010600	600	Зоны рекреационного назначения	5,17
306.	361	Планируемые	701010300	300	Общественно-деловые зоны	22,74
307.	363	Планируемые	701010200	200	Зона смешанной и общественно-деловой застройки	30,29
308.	365	Существующие	701010405	405	Зона транспортной инфраструктуры	24,86
309.	366	Существующие	701010300	300	Общественно-деловые зоны	11,62
310.	367	Планируемые	701010300	300	Общественно-деловые зоны	1,31
311.	368	Планируемые	701010300	300	Общественно-деловые зоны	11,55
312.	369	Существующие	701010300	300	Общественно-деловые зоны	9,47
313.	371	Существующие	701010400	400	Производственные зоны, зоны инженерной и транспортной инфраструктур	6,76
314.	382	Существующие	701010100	100	Жилые зоны	13,25
315.	383	Существующие	701011000	1000	Иные зоны	14,06
316.	385	Существующие	701011000	1000	Иные зоны	6,24
317.	386	Существующие	701010600	600	Зоны рекреационного назначения	9,16
318.	388	Существующие	701011000	1000	Иные зоны	2,31
319.	389	Существующие	701010400	400	Производственные зоны, зоны инженерной и транспортной инфраструктур	0,99

№№ Номер по поряд ку	Индив ид, № функц, зоны	Статус (существующие/ планируемые)	Индекс функциональ- ной зоны в соответствии с Приказом №10	Индекс функц, зоны на Карте	Наименование типа функциональной зоны	Пло- щадь, га
320.	390	Существующие	701010400	400	Производственные зоны, зоны инженерной и транспортной инфраструктур	1,32
321.	391	Существующие	701010400	400	Производственные зоны, зоны инженерной и транспортной инфраструктур	0,74
322.	392	Существующие	701011000	1000	Иные зоны	45,17
323.	393	Существующие	701011000	1000	Иные зоны	1,09
324.	394	Существующие	701010701	701	Зона кладбищ	14,55
325.	395	Существующие	701010701	701	Зона кладбищ	1,43
326.	396	Существующие	701010400	400	Производственные зоны, зоны инженерной и транспортной инфраструктур	75,01
327.	397	Существующие	701010400	400	Производственные зоны, зоны инженерной и транспортной инфраструктур	29,05
328.	398	Существующие	701010405	405	Зона транспортной инфраструктуры	135,92
329.	399	Существующие	701010400	400	Производственные зоны, зоны инженерной и транспортной инфраструктур	10,76
330.	400	Существующие	701010400	400	Производственные зоны, зоны инженерной и транспортной инфраструктур	21,64
331.	401	Существующие	701010405	405	Зона транспортной инфраструктуры	13,30
332.	402	Существующие	701010405	405	Зона транспортной инфраструктуры	9,84
333.	403	Существующие	701011000	1000	Иные зоны	9,15
334.	404	Существующие	701010400	400	Производственные зоны, зоны инженерной и транспортной инфраструктур	19,28
335.	405	Существующие	701010301	301	Многофункциональная общественно-деловая зона	12,23
336.	406	Существующие	701010100	100	Жилые зоны	28,13
337.	407	Существующие	701010400	400	Производственные зоны, зоны инженерной и транспортной	416,03

№№ Номер по поряд ку	Индив ид, № функц, зоны	Статус (существующие/ планируемые)	Индекс функциональ- ной зоны в соответствии с Приказом №10	Индекс функц, зоны на Карте	Наименование типа функциональной зоны	Пло- щадь, га
					инфраструктур	
338.	408	Существующие	701010400	400	Производственные зоны, зоны инженерной и транспортной инфраструктур	89,65
339.	409	Планируемые	701010200	200	Зона смешанной и общественно-деловой застройки	70,43
340.	410	Планируемые	701010200	200	Зона смешанной и общественно-деловой застройки	23,22
341.	411	Существующие	701010101	101	Зона застройки индивидуальными жилыми домами	19,15
342.	412	Существующие	701010301	301	Многофункциональная общественно-деловая зона	31,73
343.	413	Существующие	701010300	300	Общественно-деловые зоны	14,63
344.	414	Существующие	701010400	400	Производственные зоны, зоны инженерной и транспортной инфраструктур	32,39
345.	416	Существующие	701010405	405	Зона транспортной инфраструктуры	0,38
346.	417	Существующие	701011000	1000	Иные зоны	1,47
347.	418	Существующие	701010405	405	Зона транспортной инфраструктуры	19,89
348.	419	Существующие	701010405	405	Зона транспортной инфраструктуры	11,92
349.	420	Существующие	701011000	1000	Иные зоны	6,61
350.	421	Существующие	701010100	100	Жилые зоны	27,28
351.	422	Существующие	701011000	1000	Иные зоны	9,33
352.	423	Планируемые	701010301	301	Многофункциональная общественно-деловая зона	46,23
353.	428	Существующие	701011000	1000	Иные зоны	29,65
354.	429	Существующие	701010400	400	Производственные зоны, зоны инженерной и транспортной инфраструктур	0,53
355.	430	Существующие	701011000	1000	Иные зоны	31,16
356.	431	Существующие	701011000	1000	Иные зоны	0,08
357.	432	Существующие	701010600	600	Зоны рекреационного назначения	8,73
358.	433	Существующие	701011000	1000	Иные зоны	0,07



№№ Номер по поряд ку	Индив ид, № функц, зоны	Статус (существующие/ планируемые)	Индекс функциональ- ной зоны в соответствии с Приказом №10	Индекс функц, зоны на Карте	Наименование типа функциональной зоны	Пло- щадь, га
359.	434	Существующие	701010600	600	Зоны рекреационного назначения	5,78
360.	435	Существующие	701010600	600	Зоны рекреационного назначения	1,59
361.	438	Существующие	701011000	1000	Иные зоны	0,12
362.	439	Существующие	701010400	400	Производственные зоны, зоны инженерной и транспортной инфраструктур	19,75
363.	440	Существующие	701011000	1000	Иные зоны	1,61
364.	441	Существующие	701010405	405	Зона транспортной инфраструктуры	2,19
365.	442	Существующие	701010300	300	Общественно-деловые зоны	0,65
366.	443	Существующие	701010400	400	Производственные зоны, зоны инженерной и транспортной инфраструктур	0,89
367.	444	Существующие	701010600	600	Зоны рекреационного назначения	6,35
368.	445	Существующие	701010502	502	Зона садоводческих или огороднических некоммерческих товариществ	14,41
369.	446	Существующие	701010400	400	Производственные зоны, зоны инженерной и транспортной инфраструктур	99,61
370.	447	Существующие	701010600	600	Зоны рекреационного назначения	15,95
371.	448	Планируемые	701010300	300	Общественно-деловые зоны	55,67
372.	449	Существующие	701010600	600	Зоны рекреационного назначения	1,89
373.	451	Существующие	701010400	400	Производственные зоны, зоны инженерной и транспортной инфраструктур	0,89
374.	452	Существующие	701010300	300	Общественно-деловые зоны	7,65
375.	453	Существующие	701010300	300	Общественно-деловые зоны	7,70
376.	456	Существующие	701010400	400	Производственные зоны, зоны инженерной и транспортной инфраструктур	0,31
377.	457	Существующие	701010600	600	Зоны рекреационного назначения	11,97

<b>№№ Номер по поряд ку</b>	<b>Индив ид, № функц, зоны</b>	<b>Статус (существующие/ планируемые)</b>	<b>Индекс функциональ- ной зоны в соответствии с Приказом №10</b>	<b>Индекс функц, зоны на Карте</b>	<b>Наименование типа функциональной зоны</b>	<b>Пло- щадь, га</b>
378.	458	Существующие	701011000	1000	Иные зоны	2,16
379.	459	Планируемые	701010301	301	Многофункциональная общественно-деловая зона	59,44
380.	460	Планируемые	701010400	400	Производственные зоны, зоны инженерной и транспортной инфраструктур	10,98
381.	462	Планируемые	701010400	400	Производственные зоны, зоны инженерной и транспортной инфраструктур	17,71
382.	464	Планируемые	701010400	400	Производственные зоны, зоны инженерной и транспортной инфраструктур	183,78
383.	465	Существующие	701010400	400	Производственные зоны, зоны инженерной и транспортной инфраструктур	106,91
384.	466	Планируемые	701010400	400	Производственные зоны, зоны инженерной и транспортной инфраструктур	7,00
385.	467	Планируемые	701010400	400	Производственные зоны, зоны инженерной и транспортной инфраструктур	29,08
386.	469	Существующие	701010300	300	Общественно-деловые зоны	0,16
387.	470	Существующие	701010400	400	Производственные зоны, зоны инженерной и транспортной инфраструктур	0,15
388.	471	Существующие	701010300	300	Общественно-деловые зоны	0,26
389.	473	Планируемые	701010200	200	Зона смешанной и общественно-деловой застройки	33,65
390.	474	Существующие	701010100	100	Жилые зоны	75,27
391.	475	Планируемые	701010200	200	Зона смешанной и общественно-деловой застройки	645,57
392.	476	Существующие	701011000	1000	Иные зоны	0,80
393.	477	Существующие	701010300	300	Общественно-деловые зоны	4,70
394.	478	Существующие	701010600	600	Зоны рекреационного назначения	30,15
395.	479	Существующие	701010602	602	Зона отдыха	1,05

<b>№№ Номер по поряд ку</b>	<b>Индив ид, № функц, зоны</b>	<b>Статус (существующие/ планируемые)</b>	<b>Индекс функциональ- ной зоны в соответствии с Приказом №10</b>	<b>Индекс функц, зоны на Карте</b>	<b>Наименование типа функциональной зоны</b>	<b>Пло- щадь, га</b>
396.	480	Планируемые	701010400	400	Производственные зоны, зоны инженерной и транспортной инфраструктур	4,28
397.	481	Существующие	701010600	600	Зоны рекреационного назначения	19,82
398.	482	Существующие	701010400	400	Производственные зоны, зоны инженерной и транспортной инфраструктур	0,50
399.	483	Существующие	701010301	301	Многофункциональная общественно-деловая зона	22,24
400.	484	Существующие	701010600	600	Зоны рекреационного назначения	9,07
401.	485	Существующие	701010300	300	Общественно-деловые зоны	3,08
402.	486	Существующие	701010100	100	Жилые зоны	15,63
403.	487	Существующие	701010301	301	Многофункциональная общественно-деловая зона	20,56
404.	488	Планируемые	701010200	200	Зона смешанной и общественно-деловой застройки	13,95
405.	489	Планируемые	701010301	301	Многофункциональная общественно-деловая зона	34,27
406.	490	Планируемые	701010301	301	Многофункциональная общественно-деловая зона	22,34
407.	491	Существующие	701010600	600	Зоны рекреационного назначения	11,22
408.	492	Существующие	701010600	600	Зоны рекреационного назначения	6,64
409.	493	Существующие	701010600	600	Зоны рекреационного назначения	2,09
410.	494	Существующие	701010600	600	Зоны рекреационного назначения	13,63
411.	495	Существующие	701010200	200	Зона смешанной и общественно-деловой застройки	10,64
412.	496	Существующие	701010600	600	Зоны рекреационного назначения	9,51
413.	497	Планируемые	701010400	400	Производственные зоны, зоны инженерной и транспортной инфраструктур	6,99
414.	498	Существующие	701010400	400	Производственные зоны, зоны инженерной и транспортной инфраструктур	183,47
415.	499	Существующие	701010300	300	Общественно-деловые зоны	0,51
416.	503	Существующие	701010400	400	Производственные зоны, зоны инженерной и транспортной	0,75

№№ Номер по поряд ку	Индив ид, № функц, зоны	Статус (существующие/ планируемые)	Индекс функциональ- ной зоны в соответствии с Приказом №10	Индекс функц, зоны на Карте	Наименование типа функциональной зоны	Пло- щадь, га
					инфраструктур	
417.	507	Существующие	701010600	600	Зоны рекреационного назначения	0,86
418.	509	Существующие	701010600	600	Зоны рекреационного назначения	19,17
419.	511	Планируемые	701010200	200	Зона смешанной и общественно-деловой застройки	28,97
420.	512	Планируемые	701010100	100	Жилые зоны	4,06
421.	516	Планируемые	701010300	300	Общественно-деловые зоны	6,67
422.	517	Существующие	701010400	400	Производственные зоны, зоны инженерной и транспортной инфраструктур	33,63
423.	518	Существующие	701010101	101	Зона застройки индивидуальными жилыми домами	8,99
424.	519	Существующие	701011000	1000	Иные зоны	14,01
425.	520	Существующие	701011000	1000	Иные зоны	24,00
426.	521	Планируемые	701010400	400	Производственные зоны, зоны инженерной и транспортной инфраструктур	40,07
427.	522	Планируемые	701010100	100	Жилые зоны	63,18
428.	523	Планируемые	701010300	300	Общественно-деловые зоны	20,80
429.	524	Планируемые	701010301	301	Многофункциональная общественно-деловая зона	41,62
430.	525	Планируемые	701010301	301	Многофункциональная общественно-деловая зона	40,63
431.	526	Планируемые	701010100	100	Жилые зоны	44,30
432.	527	Планируемые	701010301	301	Многофункциональная общественно-деловая зона	142,82
433.	528	Существующие	701010600	600	Зоны рекреационного назначения	3,41
434.	529	Существующие	701010900	900	Зона акваторий	3,86
435.	530	Существующие	701010900	900	Зона акваторий	4,02
436.	531	Существующие	701010900	900	Зона акваторий	0,12
437.	532	Существующие	701010900	900	Зона акваторий	0,16
438.	533	Существующие	701010900	900	Зона акваторий	0,26

<b>№№ Номер по поряд ку</b>	<b>Индив ид, № функц, зоны</b>	<b>Статус (существующие/ планируемые)</b>	<b>Индекс функциональ- ной зоны в соответствии с Приказом №10</b>	<b>Индекс функц, зоны на Карте</b>	<b>Наименование типа функциональной зоны</b>	<b>Пло- щадь, га</b>
439.	534	Существующие	701010900	900	Зона акваторий	0,35
440.	535	Существующие	701010900	900	Зона акваторий	0,10
441.	536	Существующие	701010900	900	Зона акваторий	8,18
442.	537	Существующие	701010900	900	Зона акваторий	0,37
443.	538	Существующие	701010900	900	Зона акваторий	4,22
444.	539	Существующие	701010900	900	Зона акваторий	0,15
445.	540	Существующие	701010900	900	Зона акваторий	8,52
446.	541	Существующие	701010900	900	Зона акваторий	0,24
447.	542	Существующие	701010900	900	Зона акваторий	0,05
448.	543	Существующие	701010900	900	Зона акваторий	0,33
449.	544	Существующие	701010900	900	Зона акваторий	0,02
450.	545	Существующие	701010900	900	Зона акваторий	1,80
451.	546	Существующие	701010900	900	Зона акваторий	1,66
452.	547	Существующие	701010900	900	Зона акваторий	1,23
453.	548	Существующие	701010900	900	Зона акваторий	1,19
454.	549	Существующие	701010900	900	Зона акваторий	0,12
455.	550	Существующие	701010900	900	Зона акваторий	0,92
456.	551	Существующие	701010900	900	Зона акваторий	0,47
457.	552	Существующие	701010900	900	Зона акваторий	0,58
458.	553	Существующие	701010900	900	Зона акваторий	0,15
459.	554	Существующие	701010900	900	Зона акваторий	0,11
460.	555	Существующие	701010900	900	Зона акваторий	0,18
461.	556	Существующие	701010900	900	Зона акваторий	0,04
462.	557	Существующие	701010900	900	Зона акваторий	7,11

<b>№№ Номер по поряд ку</b>	<b>Индив ид, № функц, зоны</b>	<b>Статус (существующие/ планируемые)</b>	<b>Индекс функциональ- ной зоны в соответствии с Приказом №10</b>	<b>Индекс функц, зоны на Карте</b>	<b>Наименование типа функциональной зоны</b>	<b>Пло- щадь, га</b>
463.	558	Существующие	701010900	900	Зона акваторий	0,32
464.	559	Существующие	701010900	900	Зона акваторий	0,07
465.	560	Существующие	701010900	900	Зона акваторий	0,33
466.	561	Существующие	701010900	900	Зона акваторий	0,36
467.	562	Существующие	701010900	900	Зона акваторий	0,16
468.	563	Существующие	701010900	900	Зона акваторий	0,90
469.	564	Существующие	701010900	900	Зона акваторий	0,59
470.	565	Существующие	701010900	900	Зона акваторий	0,04
471.	566	Существующие	701010900	900	Зона акваторий	0,53
472.	567	Существующие	701010900	900	Зона акваторий	1,66
473.	568	Существующие	701010900	900	Зона акваторий	0,14
474.	569	Существующие	701010900	900	Зона акваторий	0,21
475.	570	Существующие	701010900	900	Зона акваторий	2,97
476.	571	Существующие	701010900	900	Зона акваторий	0,12
477.	572	Существующие	701010900	900	Зона акваторий	0,83
478.	573	Существующие	701010900	900	Зона акваторий	31,89
479.	574	Существующие	701010900	900	Зона акваторий	0,20
480.	575	Существующие	701010900	900	Зона акваторий	0,09
481.	576	Существующие	701010900	900	Зона акваторий	0,29
482.	577	Существующие	701010900	900	Зона акваторий	1,90
483.	578	Существующие	701010900	900	Зона акваторий	0,72
484.	579	Существующие	701010900	900	Зона акваторий	0,28
485.	580	Существующие	701010900	900	Зона акваторий	0,11
486.	581	Существующие	701010900	900	Зона акваторий	0,54

<b>№№ Номер по поряд ку</b>	<b>Индив ид, № функц, зоны</b>	<b>Статус (существующие/ планируемые)</b>	<b>Индекс функциональ- ной зоны в соответствии с Приказом №10</b>	<b>Индекс функц, зоны на Карте</b>	<b>Наименование типа функциональной зоны</b>	<b>Пло- щадь, га</b>
487.	582	Существующие	701010900	900	Зона акваторий	0,57
488.	583	Существующие	701010900	900	Зона акваторий	0,19
489.	584	Существующие	701010900	900	Зона акваторий	0,11
490.	585	Существующие	701010900	900	Зона акваторий	0,81
491.	586	Существующие	701010900	900	Зона акваторий	0,26
492.	587	Существующие	701010900	900	Зона акваторий	0,10
493.	588	Существующие	701010900	900	Зона акваторий	0,24
494.	589	Существующие	701010900	900	Зона акваторий	0,55
495.	590	Существующие	701010900	900	Зона акваторий	0,58
496.	591	Существующие	701010900	900	Зона акваторий	0,05
497.	592	Существующие	701010900	900	Зона акваторий	1,12
498.	593	Существующие	701010900	900	Зона акваторий	0,15
499.	594	Существующие	701010900	900	Зона акваторий	2,59
500.	595	Существующие	701010900	900	Зона акваторий	0,08
501.	596	Существующие	701010900	900	Зона акваторий	0,56
502.	597	Существующие	701010900	900	Зона акваторий	8,30
503.	598	Существующие	701010900	900	Зона акваторий	0,20
504.	599	Существующие	701010900	900	Зона акваторий	12,92
505.	600	Существующие	701010900	900	Зона акваторий	1,80
506.	601	Существующие	701010900	900	Зона акваторий	0,08
507.	602	Существующие	701010900	900	Зона акваторий	0,23
508.	603	Существующие	701010900	900	Зона акваторий	3,51
509.	604	Существующие	701010900	900	Зона акваторий	0,07
510.	605	Существующие	701010900	900	Зона акваторий	0,34

<b>№№ Номер по поряд ку</b>	<b>Индив ид, № функц, зоны</b>	<b>Статус (существующие/ планируемые)</b>	<b>Индекс функциональ- ной зоны в соответствии с Приказом №10</b>	<b>Индекс функц, зоны на Карте</b>	<b>Наименование типа функциональной зоны</b>	<b>Пло- щадь, га</b>
511.	606	Существующие	701010900	900	Зона акваторий	0,53
512.	607	Существующие	701010900	900	Зона акваторий	2,62
513.	608	Существующие	701010900	900	Зона акваторий	0,16
514.	609	Существующие	701010900	900	Зона акваторий	0,24
515.	610	Существующие	701010900	900	Зона акваторий	15,19
516.	611	Существующие	701010900	900	Зона акваторий	0,26
517.	612	Существующие	701010900	900	Зона акваторий	0,08
518.	613	Существующие	701010900	900	Зона акваторий	0,03
519.	614	Существующие	701010900	900	Зона акваторий	1,97
520.	616	Существующие	701010900	900	Зона акваторий	0,17
521.	617	Существующие	701010900	900	Зона акваторий	1,31
522.	618	Существующие	701010900	900	Зона акваторий	0,84
523.	619	Существующие	701010900	900	Зона акваторий	0,03
524.	621	Существующие	701010900	900	Зона акваторий	0,04
525.	623	Существующие	701010900	900	Зона акваторий	0,17
526.	624	Существующие	701010900	900	Зона акваторий	0,10
527.	625	Существующие	701010900	900	Зона акваторий	9,30
528.	626	Существующие	701010900	900	Зона акваторий	0,06
529.	627	Существующие	701010900	900	Зона акваторий	0,30
530.	628	Существующие	701010900	900	Зона акваторий	0,22
531.	629	Существующие	701010900	900	Зона акваторий	1,07
532.	631	Существующие	701010900	900	Зона акваторий	0,09
533.	632	Существующие	701010900	900	Зона акваторий	1,42
534.	633	Существующие	701010900	900	Зона акваторий	0,22



<b>№№ Номер по поряд ку</b>	<b>Индив ид, № функц, зоны</b>	<b>Статус (существующие/ планируемые)</b>	<b>Индекс функциональ- ной зоны в соответствии с Приказом №10</b>	<b>Индекс функц, зоны на Карте</b>	<b>Наименование типа функциональной зоны</b>	<b>Пло- щадь, га</b>
535.	634	Существующие	701010900	900	Зона акваторий	1,93
536.	635	Существующие	701010900	900	Зона акваторий	1,11
537.	636	Существующие	701010900	900	Зона акваторий	0,04
538.	637	Существующие	701010900	900	Зона акваторий	0,41
539.	638	Существующие	701010900	900	Зона акваторий	0,05
540.	639	Существующие	701010900	900	Зона акваторий	0,15
541.	640	Существующие	701010900	900	Зона акваторий	0,15
542.	641	Существующие	701010900	900	Зона акваторий	0,19
543.	642	Существующие	701010900	900	Зона акваторий	0,05
544.	643	Существующие	701010900	900	Зона акваторий	0,19
545.	644	Существующие	701010900	900	Зона акваторий	0,03
546.	645	Существующие	701010900	900	Зона акваторий	32,12
547.	646	Существующие	701010900	900	Зона акваторий	0,58
548.	647	Существующие	701010900	900	Зона акваторий	0,12
549.	648	Существующие	701010900	900	Зона акваторий	0,16
550.	649	Существующие	701010900	900	Зона акваторий	3,69
551.	650	Существующие	701010900	900	Зона акваторий	0,13
552.	651	Существующие	701010900	900	Зона акваторий	0,15
553.	652	Существующие	701010900	900	Зона акваторий	0,33
554.	653	Существующие	701010900	900	Зона акваторий	0,25
555.	654	Существующие	701010300	300	Общественно-деловые зоны	4,04
556.	655	Существующие	701010900	900	Зона акваторий	0,28
557.	656	Существующие	701010900	900	Зона акваторий	0,05
558.	657	Существующие	701010900	900	Зона акваторий	0,22

<b>№№ Номер по поряд ку</b>	<b>Индив ид, № функц, зоны</b>	<b>Статус (существующие/ планируемые)</b>	<b>Индекс функциональ- ной зоны в соответствии с Приказом №10</b>	<b>Индекс функц, зоны на Карте</b>	<b>Наименование типа функциональной зоны</b>	<b>Пло- щадь, га</b>
559.	658	Существующие	701010900	900	Зона акваторий	12,23
560.	659	Существующие	701010900	900	Зона акваторий	0,62
561.	660	Существующие	701010900	900	Зона акваторий	1,67
562.	661	Существующие	701010900	900	Зона акваторий	0,11
563.	662	Существующие	701010900	900	Зона акваторий	0,79
564.	663	Существующие	701010900	900	Зона акваторий	1,41
565.	664	Существующие	701010900	900	Зона акваторий	10,02
566.	665	Существующие	701010900	900	Зона акваторий	0,09
567.	666	Существующие	701010900	900	Зона акваторий	0,05
568.	667	Существующие	701010900	900	Зона акваторий	0,70
569.	668	Существующие	701010900	900	Зона акваторий	9,22
570.	669	Существующие	701010900	900	Зона акваторий	180,20
571.	670	Существующие	701010900	900	Зона акваторий	0,75
572.	671	Существующие	701010900	900	Зона акваторий	0,03
573.	672	Существующие	701010900	900	Зона акваторий	0,04
574.	673	Существующие	701010900	900	Зона акваторий	0,16
575.	674	Существующие	701010900	900	Зона акваторий	0,17
576.	675	Существующие	701010900	900	Зона акваторий	64,85
577.	676	Существующие	701010900	900	Зона акваторий	0,23
578.	677	Существующие	701010900	900	Зона акваторий	1,04
579.	681	Существующие	701010400	400	Производственные зоны, зоны инженерной и транспортной инфраструктур	44,19
580.	682	Планируемые	701010400	400	Производственные зоны, зоны инженерной и транспортной инфраструктур	26,04
581.	683	Существующие	701010100	100	Жилые зоны	73,24

№№ Номер по поряд ку	Индив ид, № функц, зоны	Статус (существующие/ планируемые)	Индекс функциональ- ной зоны в соответствии с Приказом №10	Индекс функц, зоны на Карте	Наименование типа функциональной зоны	Пло- щадь, га
582.	684	Существующие	701010301	301	Многофункциональная общественно-деловая зона	78,18
583.	686	Существующие	701010300	300	Общественно-деловые зоны	6,36
584.	687	Планируемые	701010101	101	Зона застройки индивидуальными жилыми домами	3,79
585.	688	Существующие	701010100	100	Жилые зоны	13,56
586.	689	Существующие	701010300	300	Общественно-деловые зоны	3,92
587.	690	Планируемые	701010400	400	Производственные зоны, зоны инженерной и транспортной инфраструктур	28,31
588.	691	Существующие	701010400	400	Производственные зоны, зоны инженерной и транспортной инфраструктур	7,61
589.	692	Существующие	701010400	400	Производственные зоны, зоны инженерной и транспортной инфраструктур	663,56
590.	693	Существующие	701010600	600	Зоны рекреационного назначения	91,94
591.	694	Существующие	701010900	900	Зона акваторий	0,09
592.	695	Существующие	701010900	900	Зона акваторий	0,20
593.	696	Существующие	701010900	900	Зона акваторий	0,21
594.	697	Существующие	701010600	600	Зоны рекреационного назначения	276,12
595.	698	Существующие	701010900	900	Зона акваторий	0,63
596.	699	Существующие	701010101	101	Зона застройки индивидуальными жилыми домами	54,07
597.	700	Существующие	701010600	600	Зоны рекреационного назначения	201,26
598.	701	Планируемые	701010100	100	Жилые зоны	68,28
599.	703	Существующие	701011000	1000	Иные зоны	5,31
600.	704	Существующие	701010600	600	Зоны рекреационного назначения	45,12
601.	705	Существующие	701010400	400	Производственные зоны, зоны инженерной и транспортной инфраструктур	11,61
602.	706	Планируемые	701010301	301	Многофункциональная общественно-деловая зона	5,53

<b>№№ Номер по поряд ку</b>	<b>Индив ид, № функц, зоны</b>	<b>Статус (существующие/ планируемые)</b>	<b>Индекс функциональ- ной зоны в соответствии с Приказом №10</b>	<b>Индекс функц, зоны на Карте</b>	<b>Наименование типа функциональной зоны</b>	<b>Пло- щадь, га</b>
603.	707	Существующие	701010100	100	Жилые зоны	61,83
604.	708	Существующие	701010301	301	Многофункциональная общественно-деловая зона	10,49
605.	709	Планируемые	701010600	600	Зоны рекреационного назначения	11,52
606.	710	Существующие	701010300	300	Общественно-деловые зоны	11,37
607.	711	Существующие	701010400	400	Производственные зоны, зоны инженерной и транспортной инфраструктур	166,46
608.	712	Существующие	701010301	301	Многофункциональная общественно-деловая зона	33,12
609.	713	Планируемые	701010301	301	Многофункциональная общественно-деловая зона	5,31
610.	714	Планируемые	701010100	100	Жилые зоны	28,01
611.	715	Планируемые	701010101	101	Зона застройки индивидуальными жилыми домами	14,51
612.	716	Планируемые	701010200	200	Зона смешанной и общественно-деловой застройки	91,76
613.	717	Планируемые	701010100	100	Жилые зоны	47,65
614.	718	Существующие	701010600	600	Зоны рекреационного назначения	1,95
615.	719	Планируемые	701010200	200	Зона смешанной и общественно-деловой застройки	9,63
616.	720	Существующие	701010502	502	Зона садоводческих или огороднических некоммерческих товариществ	7,01
617.	725	Существующие	701010101	101	Зона застройки индивидуальными жилыми домами	140,86
618.	726	Планируемые	701010300	300	Общественно-деловые зоны	10,73
619.	727	Существующие	701011000	1000	Иные зоны	8,52
620.	728	Существующие	701010600	600	Зоны рекреационного назначения	14,42
621.	731	Планируемые	701010200	200	Зона смешанной и общественно-деловой застройки	5,15
622.	732	Существующие	701011000	1000	Иные зоны	8,41
623.	733	Планируемые	701011000	1000	Иные зоны	33,85
624.	734	Существующие	701010600	600	Зоны рекреационного назначения	6,69
625.	735	Существующие	701010101	101	Зона застройки индивидуальными жилыми домами	6,57

№№ Номер по поряд ку	Индив ид, № функц, зоны	Статус (существующие/ планируемые)	Индекс функциональ- ной зоны в соответствии с Приказом №10	Индекс функц, зоны на Карте	Наименование типа функциональной зоны	Пло- щадь, га
626.	736	Существующие	701011000	1000	Иные зоны	471,91
627.	737	Планируемые	701010101	101	Зона застройки индивидуальными жилыми домами	130,76
628.	738	Существующие	701011000	1000	Иные зоны	22,76
629.	739	Планируемые	701010300	300	Общественно-деловые зоны	326,30
630.	740	Планируемые	701010100	100	Жилые зоны	3,36
631.	741	Существующие	701010300	300	Общественно-деловые зоны	9,34
632.	742	Существующие	701010301	301	Многофункциональная общественно-деловая зона	13,30
633.	743	Существующие	701010101	101	Зона застройки индивидуальными жилыми домами	7,87
634.	746	Существующие	701010101	101	Зона застройки индивидуальными жилыми домами	34,05
635.	747	Существующие	701010101	101	Зона застройки индивидуальными жилыми домами	11,87
636.	748	Существующие	701010400	400	Производственные зоны, зоны инженерной и транспортной инфраструктур	5,18
637.	749	Существующие	701010600	600	Зоны рекреационного назначения	1086,19
638.	750	Существующие	701010600	600	Зоны рекреационного назначения	3,19
639.	751	Существующие	701010400	400	Производственные зоны, зоны инженерной и транспортной инфраструктур	43,34
640.	752	Существующие	701010600	600	Зоны рекреационного назначения	7,28
641.	753	Существующие	701011000	1000	Иные зоны	1,89
642.	754	Существующие	701010600	600	Зоны рекреационного назначения	15,03
643.	755	Существующие	701010701	701	Зона кладбищ	7,20
644.	756	Планируемые	701010301	301	Многофункциональная общественно-деловая зона	18,55
645.	757	Планируемые	701010100	100	Жилые зоны	52,46
646.	759	Планируемые	701010200	200	Зона смешанной и общественно-деловой застройки	35,61
647.	760	Планируемые	701010100	100	Жилые зоны	21,27

№№ Номер по поряд ку	Индив ид, № функц, зоны	Статус (существующие/ планируемые)	Индекс функциональ- ной зоны в соответствии с Приказом №10	Индекс функц, зоны на Карте	Наименование типа функциональной зоны	Пло- щадь, га
648.	761	Планируемые	701010100	100	Жилые зоны	54,71
649.	763	Существующие	701010200	600	Зоны рекреационного назначения	38,14
650.	764	Планируемые	701010100	100	Жилые зоны	81,41
651.	765	Планируемые	701010301	301	Многофункциональная общественно-деловая зона	10,79
652.	766	Существующие	701010300	300	Общественно-деловые зоны	2,35
653.	769	Существующие	701010301	301	Многофункциональная общественно-деловая зона	26,06
654.	770	Планируемые	701010100	100	Жилые зоны	67,00
655.	771	Планируемые	701010100	100	Жилые зоны	50,25
656.	772	Планируемые	701010100	100	Жилые зоны	28,73
657.	773	Существующие	701010900	900	Зона акваторий	0,46
658.	775	Существующие	701010502	502	Зона садоводческих или огороднических некоммерческих товариществ	12,52
659.	776	Существующие	701011000	1000	Иные зоны	32,97
660.	780	Существующие	701010600	600	Зоны рекреационного назначения	69,11
661.	781	Планируемые	701010701	701	Зона кладбищ	95,54
662.	783	Существующие	701010600	600	Зоны рекреационного назначения	12,20
663.	784	Существующие	701011000	1000	Иные зоны	37,67
664.	785	Существующие	701011000	1000	Иные зоны	3,33
665.	786	Планируемые	701010300	300	Общественно-деловые зоны	57,59
666.	787	Планируемые	701010400	400	Производственные зоны, зоны инженерной и транспортной инфраструктур	153,43
667.	788	Существующие	701011000	1000	Иные зоны	4,25
668.	789	Существующие	701010502	502	Зона садоводческих или огороднических некоммерческих товариществ	185,46
669.	790	Планируемые	701010400	400	Производственные зоны, зоны инженерной и транспортной	5,18

№№ Номер по поряд ку	Индив ид, № функц, зоны	Статус (существующие/ планируемые)	Индекс функциональ- ной зоны в соответствии с Приказом №10	Индекс функц, зоны на Карте	Наименование типа функциональной зоны	Пло- щадь, га
					инфраструктур	
670.	791	Существующие	701010600	600	Зоны рекреационного назначения	14,41
671.	792	Существующие	701010600	600	Зоны рекреационного назначения	4,25
672.	794	Существующие	701010600	600	Зоны рекреационного назначения	2,77
673.	797	Планируемые	701010100	100	Жилые зоны	26,39
674.	798	Существующие	701010600	600	Зоны рекреационного назначения	8,89
675.	799	Существующие	701010400	400	Производственные зоны, зоны инженерной и транспортной инфраструктур	10,08
676.	800	Существующие	701010405	405	Зона транспортной инфраструктуры	203,33
677.	801	Планируемые	701010301	301	Многофункциональная общественно-деловая зона	20,18
678.	802	Существующие	701010502	502	Зона садоводческих или огороднических некоммерческих товариществ	8,15
679.	804	Существующие	701010600	600	Зоны рекреационного назначения	226,37
680.	806	Планируемые	701010100	100	Жилые зоны	14,51
681.	807	Существующие	701010701	701	Зона кладбищ	0,70
682.	809	Существующие	701011000	1000	Иные зоны	1,52
683.	810	Существующие	701011000	1000	Иные зоны	9,92
684.	811	Планируемые	701010300	300	Общественно-деловые зоны	45,80
685.	812	Существующие	701010600	600	Зоны рекреационного назначения	15,58
686.	813	Планируемые	701010400	400	Производственные зоны, зоны инженерной и транспортной инфраструктур	65,51
687.	814	Планируемые	701010100	100	Жилые зоны	29,72
688.	815	Существующие	701010101	101	Зона застройки индивидуальными жилыми домами	108,40
689.	816	Существующие	701010101	101	Зона застройки индивидуальными жилыми домами	22,43
690.	817	Существующие	701011000	1000	Иные зоны	7,27

<b>№№ Номер по поряд ку</b>	<b>Индив ид, № функц, зоны</b>	<b>Статус (существующие/ планируемые)</b>	<b>Индекс функциональ- ной зоны в соответствии с Приказом №10</b>	<b>Индекс функц, зоны на Карте</b>	<b>Наименование типа функциональной зоны</b>	<b>Пло- щадь, га</b>
691.	820	Существующие	701010400	400	Производственные зоны, зоны инженерной и транспортной инфраструктур	29,70
692.	821	Существующие	701011000	1000	Иные зоны	514,12
693.	825	Существующие	701010400	400	Производственные зоны, зоны инженерной и транспортной инфраструктур	69,61
694.	826	Существующие	701011000	1000	Иные зоны	17,12
695.	827	Существующие	701010400	400	Производственные зоны, зоны инженерной и транспортной инфраструктур	8,65
696.	828	Существующие	701010502	502	Зона садоводческих или огороднических некоммерческих товариществ	27,51
697.	829	Существующие	701010600	600	Зоны рекреационного назначения	49,69
698.	830	Существующие	701010600	600	Зоны рекреационного назначения	77,46
699.	833	Существующие	701010600	600	Зоны рекреационного назначения	402,87
700.	835	Существующие	701010101	101	Зона застройки индивидуальными жилыми домами	48,00
701.	836	Существующие	701011000	1000	Иные зоны	35,13
702.	841	Существующие	701010600	600	Зоны рекреационного назначения	0,80
703.	844	Существующие	701010600	600	Зоны рекреационного назначения	740,99
704.	845	Существующие	701010502	502	Зона садоводческих или огороднических некоммерческих товариществ	47,25
705.	847	Существующие	701010600	600	Зоны рекреационного назначения	43,40
706.	848	Существующие	701010600	600	Зоны рекреационного назначения	321,17
707.	849	Существующие	701010600	600	Зоны рекреационного назначения	542,08
708.	854	Планируемые	701010100	100	Жилые зоны	48,85
709.	856	Существующие	701011000	1000	Иные зоны	20,34
710.	857	Существующие	701010600	600	Зоны рекреационного назначения	9,50



№№ Номер по поряд ку	Индив ид, № функц, зоны	Статус (существующие/ планируемые)	Индекс функциональ- ной зоны в соответствии с Приказом №10	Индекс функц, зоны на Карте	Наименование типа функциональной зоны	Пло- щадь, га
711.	858	Планируемые	701010100	100	Жилые зоны	53,45
712.	859	Существующие	701010100	100	Жилые зоны	21,47
713.	860	Существующие	701010100	100	Жилые зоны	28,21
714.	861	Существующие	701010600	600	Зоны рекреационного назначения	5,46
715.	862	Планируемые	701010100	100	Жилые зоны	8,82
716.	863	Планируемые	701010100	100	Жилые зоны	20,87
717.	864	Существующие	701010100	100	Жилые зоны	12,62
718.	865	Существующие	701010502	502	Зона садоводческих или огороднических некоммерческих товариществ	51,53
719.	866	Существующие	701010400	400	Производственные зоны, зоны инженерной и транспортной инфраструктур	27,04
720.	867	Существующие	701010100	100	Жилые зоны	6,83
721.	868	Существующие	701010600	600	Зоны рекреационного назначения	35,99
722.	870	Существующие	701010600	600	Зоны рекреационного назначения	6,06
723.	871	Существующие	701011000	1000	Иные зоны	65,23
724.	872	Существующие	701010101	101	Зона застройки индивидуальными жилыми домами	6,81
725.	873	Существующие	701011000	1000	Иные зоны	2,28
726.	874	Существующие	701010101	101	Зона застройки индивидуальными жилыми домами	151,46
727.	875	Существующие	701011000	1000	Иные зоны	30,82
728.	876	Существующие	701010101	101	Зона застройки индивидуальными жилыми домами	40,45
729.	877	Существующие	701010400	400	Производственные зоны, зоны инженерной и транспортной инфраструктур	1,04
730.	878	Планируемые	701010101	101	Зона застройки индивидуальными жилыми домами	45,69
731.	879	Существующие	701010400	400	Производственные зоны, зоны инженерной и транспортной инфраструктур	1,78

<b>№№ Номер по поряд ку</b>	<b>Индив ид, № функц, зоны</b>	<b>Статус (существующие/ планируемые)</b>	<b>Индекс функциональ- ной зоны в соответствии с Приказом №10</b>	<b>Индекс функц, зоны на Карте</b>	<b>Наименование типа функциональной зоны</b>	<b>Пло- щадь, га</b>
732.	880	Существующие	701010101	101	Зона застройки индивидуальными жилыми домами	11,63
733.	881	Существующие	701010100	100	Жилые зоны	15,89
734.	882	Существующие	701010400	400	Производственные зоны, зоны инженерной и транспортной инфраструктур	17,62
735.	883	Существующие	701010502	502	Зона садоводческих или огороднических некоммерческих товариществ	13,37
736.	884	Существующие	701011000	1000	Иные зоны	0,12
737.	885	Планируемые	701010100	100	Жилые зоны	13,58
738.	887	Планируемые	701010100	100	Жилые зоны	9,84
739.	888	Существующие	701011000	1000	Иные зоны	0,45
740.	889	Существующие	701011000	1000	Иные зоны	80,98
741.	890	Существующие	701010600	600	Зоны рекреационного назначения	70,74
742.	891	Планируемые	701010300	300	Общественно-деловые зоны	7,46
743.	893	Планируемые	701010301	301	Многофункциональная общественно-деловая зона	35,79
744.	894	Существующие	701010101	101	Зона застройки индивидуальными жилыми домами	36,95
745.	897	Существующие	701010502	502	Зона садоводческих или огороднических некоммерческих товариществ	0,26
746.	900	Существующие	701010502	502	Зона садоводческих или огороднических некоммерческих товариществ	89,70
747.	903	Существующие	701010600	600	Зоны рекреационного назначения	0,18
748.	904	Существующие	701010101	101	Зона застройки индивидуальными жилыми домами	6,66
749.	905	Существующие	701010600	600	Зоны рекреационного назначения	9,79
750.	906	Существующие	701010502	502	Зона садоводческих или огороднических некоммерческих товариществ	5,49
751.	907	Существующие	701010701	701	Зона кладбищ	1,34

<b>№№ Номер по поряд ку</b>	<b>Индив ид, № функц, зоны</b>	<b>Статус (существующие/ планируемые)</b>	<b>Индекс функциональ- ной зоны в соответствии с Приказом №10</b>	<b>Индекс функц, зоны на Карте</b>	<b>Наименование типа функциональной зоны</b>	<b>Пло- щадь, га</b>
752.	908	Существующие	701010502	502	Зона садоводческих или огороднических некоммерческих товариществ	2,88
753.	909	Существующие	701010502	502	Зона садоводческих или огороднических некоммерческих товариществ	4,20
754.	910	Существующие	701010502	502	Зона садоводческих или огороднических некоммерческих товариществ	37,48
755.	912	Существующие	701010502	502	Зона садоводческих или огороднических некоммерческих товариществ	130,86
756.	913	Существующие	701010600	600	Зоны рекреационного назначения	1,07
757.	914	Существующие	701010600	600	Зоны рекреационного назначения	4,95
758.	915	Существующие	701010600	600	Зоны рекреационного назначения	16,18
759.	916	Существующие	701010600	600	Зоны рекреационного назначения	64,15
760.	918	Существующие	701010400	400	Производственные зоны, зоны инженерной и транспортной инфраструктур	0,61
761.	919	Существующие	701010101	101	Зона застройки индивидуальными жилыми домами	6,80
762.	921	Существующие	701010502	502	Зона садоводческих или огороднических некоммерческих товариществ	18,23
763.	922	Существующие	701010502	502	Зона садоводческих или огороднических некоммерческих товариществ	8,62
764.	923	Существующие	701010502	502	Зона садоводческих или огороднических некоммерческих товариществ	50,90
765.	924	Существующие	701010600	600	Зоны рекреационного назначения	55,91
766.	925	Существующие	701010600	600	Зоны рекреационного назначения	15,91
767.	926	Существующие	701010502	502	Зона садоводческих или огороднических некоммерческих товариществ	36,53

<b>№№ Номер по поряд ку</b>	<b>Индив ид, № функц, зоны</b>	<b>Статус (существующие/ планируемые)</b>	<b>Индекс функциональ- ной зоны в соответствии с Приказом №10</b>	<b>Индекс функц, зоны на Карте</b>	<b>Наименование типа функциональной зоны</b>	<b>Пло- щадь, га</b>
768.	927	Существующие	701010502	502	Зона садоводческих или огороднических некоммерческих товариществ	6,46
769.	928	Существующие	701010502	502	Зона садоводческих или огороднических некоммерческих товариществ	16,23
770.	929	Существующие	701010600	600	Зоны рекреационного назначения	0,98
771.	930	Существующие	701010600	600	Зоны рекреационного назначения	5,09
772.	931	Существующие	701010701	701	Зона кладбищ	0,88
773.	932	Существующие	701010701	701	Зона кладбищ	0,83
774.	933	Существующие	701010701	701	Зона кладбищ	0,81
775.	934	Существующие	701010400	400	Производственные зоны, зоны инженерной и транспортной инфраструктур	6,77
776.	936	Существующие	701010502	502	Зона садоводческих или огороднических некоммерческих товариществ	11,15
777.	937	Существующие	701010502	502	Зона садоводческих или огороднических некоммерческих товариществ	4,94
778.	938	Существующие	701010502	502	Зона садоводческих или огороднических некоммерческих товариществ	1,72
779.	939	Планируемые	701010101	101	Зона застройки индивидуальными жилыми домами	39,54
780.	940	Существующие	701010502	502	Зона садоводческих или огороднических некоммерческих товариществ	25,36
781.	941	Существующие	701010600	600	Зоны рекреационного назначения	2,74
782.	942	Существующие	701010400	400	Производственные зоны, зоны инженерной и транспортной инфраструктур	4,00
783.	943	Существующие	701010400	400	Производственные зоны, зоны инженерной и транспортной инфраструктур	4,63

№№ Номер по поряд ку	Индив ид, № функц, зоны	Статус (существующие/ планируемые)	Индекс функциональ- ной зоны в соответствии с Приказом №10	Индекс функц, зоны на Карте	Наименование типа функциональной зоны	Пло- щадь, га
784.	944	Планируемые	701010300	300	Общественно-деловые зоны	3,50
785.	945	Существующие	701010502	502	Зона садоводческих или огороднических некоммерческих товариществ	27,01
786.	947	Существующие	701010600	600	Зоны рекреационного назначения	0,51
787.	948	Существующие	701010600	600	Зоны рекреационного назначения	0,30
788.	949	Существующие	701010600	600	Зоны рекреационного назначения	0,21
789.	951	Существующие	701010600	600	Зоны рекреационного назначения	1,64
790.	952	Существующие	701010600	600	Зоны рекреационного назначения	3,81
791.	953	Существующие	701010600	600	Зоны рекреационного назначения	1,68
792.	954	Существующие	701010101	101	Зона застройки индивидуальными жилыми домами	0,39
793.	955	Существующие	701010502	502	Зона садоводческих или огороднических некоммерческих товариществ	1,73
794.	956	Существующие	701010502	502	Зона садоводческих или огороднических некоммерческих товариществ	23,42
795.	957	Существующие	701010502	502	Зона садоводческих или огороднических некоммерческих товариществ	1,89
796.	958	Существующие	701010600	600	Зоны рекреационного назначения	2,06
797.	959	Существующие	701010600	600	Зоны рекреационного назначения	0,81
798.	960	Существующие	701010502	502	Зона садоводческих или огороднических некоммерческих товариществ	48,74
799.	961	Существующие	701010101	101	Зона застройки индивидуальными жилыми домами	0,15
800.	964	Планируемые	701010200	200	Зона смешанной и общественно-деловой застройки	8,58
801.	966	Планируемые	701010300	300	Общественно-деловые зоны	12,74
802.	970	Существующие	701010502	502	Зона садоводческих или огороднических некоммерческих товариществ	38,30

<b>№№ Номер по поряд ку</b>	<b>Индив ид, № функц, зоны</b>	<b>Статус (существующие/ планируемые)</b>	<b>Индекс функциональ- ной зоны в соответствии с Приказом №10</b>	<b>Индекс функц, зоны на Карте</b>	<b>Наименование типа функциональной зоны</b>	<b>Пло- щадь, га</b>
803.	971	Планируемые	701010101	101	Зона застройки индивидуальными жилыми домами	7,56
804.	972	Планируемые	701010101	101	Зона застройки индивидуальными жилыми домами	8,04
805.	973	Планируемые	701010101	101	Зона застройки индивидуальными жилыми домами	3,68
806.	974	Планируемые	701010101	101	Зона застройки индивидуальными жилыми домами	6,09
807.	976	Существующие	701010300	300	Общественно-деловые зоны	0,73
808.	977	Существующие	701010400	400	Производственные зоны, зоны инженерной и транспортной инфраструктур	1,26
809.	978	Существующие	701010502	502	Зона садоводческих или огороднических некоммерческих товариществ	3,58
810.	979	Существующие	701010502	502	Зона садоводческих или огороднических некоммерческих товариществ	14,97
811.	980	Существующие	701010101	101	Зона застройки индивидуальными жилыми домами	0,50
812.	981	Существующие	701010400	400	Производственные зоны, зоны инженерной и транспортной инфраструктур	0,96
813.	983	Существующие	701010400	400	Производственные зоны, зоны инженерной и транспортной инфраструктур	29,31
814.	984	Существующие	701010602	602	Зона отдыха	7,00
815.	985	Существующие	701010101	101	Зона застройки индивидуальными жилыми домами	0,71
816.	986	Существующие	701010800	800	Зона режимных территорий	22,57
817.	987	Существующие	701011000	1000	Иные зоны	95,76
818.	988	Существующие	701010200	200	Зона смешанной и общественно-деловой застройки	5,17
819.	989	Существующие	701010400	400	Производственные зоны, зоны инженерной и транспортной инфраструктур	3,70
820.	990	Существующие	701010600	600	Зоны рекреационного назначения	1,42
821.	991	Существующие	701010600	600	Зоны рекреационного назначения	56,73

№№ Номер по поряд ку	Индив ид, № функц, зоны	Статус (существующие/ планируемые)	Индекс функциональ- ной зоны в соответствии с Приказом №10	Индекс функц, зоны на Карте	Наименование типа функциональной зоны	Пло- щадь, га
822.	992	Существующие	701010400	400	Производственные зоны, зоны инженерной и транспортной инфраструктур	6,25
823.	993	Существующие	701010101	101	Зона застройки индивидуальными жилыми домами	26,25
824.	994	Существующие	701010101	101	Зона застройки индивидуальными жилыми домами	0,54
825.	995	Существующие	701010101	101	Зона застройки индивидуальными жилыми домами	0,84
826.	996	Существующие	701010101	101	Зона застройки индивидуальными жилыми домами	0,54
827.	997	Существующие	701010502	502	Зона садоводческих или огороднических некоммерческих товариществ	6,76
828.	998	Существующие	701010300	300	Общественно-деловые зоны	0,94
829.	999	Существующие	701010600	600	Зоны рекреационного назначения	20,59
830.	1000	Существующие	701010600	600	Зоны рекреационного назначения	25,72
831.	1003	Существующие	701010502	502	Зона садоводческих или огороднических некоммерческих товариществ	21,04
832.	1005	Существующие	701010300	300	Общественно-деловые зоны	0,66
833.	1006	Существующие	701010700	700	Зоны специального назначения	3,95
834.	1010	Планируемые	701010100	100	Жилые зоны	3,67
835.	1013	Планируемые	701010700	700	Зоны специального назначения	2,47
836.	1014	Существующие	701010300	300	Общественно-деловые зоны	7,50
837.	1016	Существующие	701010602	602	Зона отдыха	4,06
838.	1017	Существующие	701010900	900	Зона акваторий	0,66
839.	1018	Существующие	701010300	300	Общественно-деловые зоны	0,73
840.	1019	Существующие	701010600	600	Зоны рекреационного назначения	9,83
841.	1021	Существующие	701010600	600	Зоны рекреационного назначения	36,73
842.	1022	Существующие	701010600	600	Зоны рекреационного назначения	22,82
843.	1023	Существующие	701010600	600	Зоны рекреационного назначения	4,56

<b>№№ Номер по поряд ку</b>	<b>Индив ид, № функц, зоны</b>	<b>Статус (существующие/ планируемые)</b>	<b>Индекс функциональ- ной зоны в соответствии с Приказом №10</b>	<b>Индекс функц, зоны на Карте</b>	<b>Наименование типа функциональной зоны</b>	<b>Пло- щадь, га</b>
844.	1025	Существующие	701010600	600	Зоны рекреационного назначения	4,59
845.	1026	Существующие	701010400	400	Производственные зоны, зоны инженерной и транспортной инфраструктур	1,05
846.	1027	Существующие	701011000	1000	Иные зоны	12,76
847.	1028	Существующие	701011000	1000	Иные зоны	16,01
848.	1029	Существующие	701011000	1000	Иные зоны	14,97
849.	1030	Существующие	701010600	600	Зоны рекреационного назначения	12,73
850.	1031	Существующие	701010400	400	Производственные зоны, зоны инженерной и транспортной инфраструктур	16,84
851.	1032	Планируемые	701010301	301	Многофункциональная общественно-деловая зона	18,34
852.	1033	Существующие	701010502	502	Зона садоводческих или огороднических некоммерческих товариществ	16,20
853.	1034	Существующие	701010502	502	Зона садоводческих или огороднических некоммерческих товариществ	81,00
854.	1035	Существующие	701010600	600	Зоны рекреационного назначения	3,26
855.	1036	Существующие	701010600	600	Зоны рекреационного назначения	12,18
856.	1037	Существующие	701010502	502	Зона садоводческих или огороднических некоммерческих товариществ	285,86
857.	1038	Существующие	701010502	502	Зона садоводческих или огороднических некоммерческих товариществ	4,42
858.	1039	Существующие	701010400	400	Производственные зоны, зоны инженерной и транспортной инфраструктур	1,08
859.	1040	Существующие	701010602	602	Зона отдыха	9,37
860.	1041	Существующие	701010602	602	Зона отдыха	20,32
861.	1042	Существующие	701010502	502	Зона садоводческих или огороднических некоммерческих	8,87



№№ Номер по поряд ку	Индив ид, № функц, зоны	Статус (существующие/ планируемые)	Индекс функциональ- ной зоны в соответствии с Приказом №10	Индекс функц, зоны на Карте	Наименование типа функциональной зоны	Пло- щадь, га
					товариществ	
862.	1043	Существующие	701010502	502	Зона садоводческих или огороднических некоммерческих товариществ	19,69
863.	1044	Существующие	701010602	602	Зона отдыха	4,09
864.	1045	Существующие	701010101	101	Зона застройки индивидуальными жилыми домами	9,92
865.	1046	Существующие	701010502	502	Зона садоводческих или огороднических некоммерческих товариществ	98,56
866.	1047	Существующие	701010600	600	Зоны рекреационного назначения	79,69
867.	1048	Существующие	701010600	600	Зоны рекреационного назначения	20,61
868.	1051	Существующие	701010600	600	Зоны рекреационного назначения	0,39
869.	1052	Существующие	701010600	600	Зоны рекреационного назначения	1,30
870.	1053	Существующие	701010101	101	Зона застройки индивидуальными жилыми домами	6,84
871.	1054	Существующие	701010600	600	Зоны рекреационного назначения	5,75
872.	1055	Существующие	701010405	405	Зона транспортной инфраструктуры	0,85
873.	1056	Существующие	701010400	400	Производственные зоны, зоны инженерной и транспортной инфраструктур	0,01
874.	1057	Существующие	701010101	101	Зона застройки индивидуальными жилыми домами	0,81
875.	1058	Существующие	701010700	700	Зоны специального назначения	3,34
876.	1059	Существующие	701010300	300	Общественно-деловые зоны	33,19
877.	1060	Существующие	701010700	700	Зоны специального назначения	334,39
878.	1061	Существующие	701010600	600	Зоны рекреационного назначения	3,88
879.	1062	Существующие	701010602	602	Зона отдыха	2,91
880.	1063	Существующие	701010800	800	Зона режимных территорий	6,45
881.	1065	Существующие	701010101	101	Зона застройки индивидуальными жилыми домами	18,00
882.	1066	Существующие	701010101	101	Зона застройки индивидуальными жилыми домами	2,60

<b>№№ Номер по поряд ку</b>	<b>Индив ид, № функц, зоны</b>	<b>Статус (существующие/ планируемые)</b>	<b>Индекс функциональ- ной зоны в соответствии с Приказом №10</b>	<b>Индекс функц, зоны на Карте</b>	<b>Наименование типа функциональной зоны</b>	<b>Пло- щадь, га</b>
883.	1067	Существующие	701010600	600	Зоны рекреационного назначения	3,39
884.	1068	Существующие	701010502	502	Зона садоводческих или огороднических некоммерческих товариществ	8,24
885.	1069	Существующие	701010502	502	Зона садоводческих или огороднических некоммерческих товариществ	0,64
886.	1070	Существующие	701010101	101	Зона застройки индивидуальными жилыми домами	3,10
887.	1071	Существующие	701010405	405	Зона транспортной инфраструктуры	78,02
888.	1072	Существующие	701010300	300	Общественно-деловые зоны	9,46
889.	1073	Существующие	701010600	600	Зоны рекреационного назначения	12,61
890.	1074	Существующие	701010502	502	Зона садоводческих или огороднических некоммерческих товариществ	2,49
891.	1075	Существующие	701010101	101	Зона застройки индивидуальными жилыми домами	4,42
892.	1076	Существующие	701010400	400	Производственные зоны, зоны инженерной и транспортной инфраструктур	5,66
893.	1077	Существующие	701010502	502	Зона садоводческих или огороднических некоммерческих товариществ	2,00
894.	1078	Существующие	701010300	300	Общественно-деловые зоны	1,68
895.	1081	Существующие	701010502	502	Зона садоводческих или огороднических некоммерческих товариществ	10,64
896.	1082	Существующие	701010502	502	Зона садоводческих или огороднических некоммерческих товариществ	38,44
897.	1083	Существующие	701010502	502	Зона садоводческих или огороднических некоммерческих товариществ	24,08
898.	1084	Существующие	701010600	600	Зоны рекреационного назначения	2,25
899.	1085	Существующие	701010600	600	Зоны рекреационного назначения	2,18

<b>№№ Номер по поряд ку</b>	<b>Индив ид, № функц, зоны</b>	<b>Статус (существующие/ планируемые)</b>	<b>Индекс функциональ- ной зоны в соответствии с Приказом №10</b>	<b>Индекс функц, зоны на Карте</b>	<b>Наименование типа функциональной зоны</b>	<b>Пло- щадь, га</b>
900.	1086	Существующие	701010600	600	Зоны рекреационного назначения	0,54
901.	1087	Существующие	701010600	600	Зоны рекреационного назначения	0,36
902.	1088	Существующие	701010600	600	Зоны рекреационного назначения	0,47
903.	1090	Существующие	701010400	400	Производственные зоны, зоны инженерной и транспортной инфраструктур	10,57
904.	1091	Существующие	701010700	700	Зоны специального назначения	8,69
905.	1092	Существующие	701010600	600	Зоны рекреационного назначения	0,54
906.	1093	Существующие	701010502	502	Зона садоводческих или огороднических некоммерческих товариществ	21,77
907.	1095	Существующие	701010701	701	Зона кладбищ	4,49
908.	1096	Существующие	701010701	701	Зона кладбищ	0,91
909.	1097	Существующие	701010400	400	Производственные зоны, зоны инженерной и транспортной инфраструктур	6,02
910.	1100	Существующие	701010400	400	Производственные зоны, зоны инженерной и транспортной инфраструктур	2,34
911.	1101	Существующие	701010701	701	Зона кладбищ	0,28
912.	1102	Существующие	701010600	600	Зоны рекреационного назначения	0,74
913.	1103	Существующие	701010600	600	Зоны рекреационного назначения	0,20
914.	1104	Существующие	701010600	600	Зоны рекреационного назначения	1,29
915.	1105	Существующие	701010600	600	Зоны рекреационного назначения	0,88
916.	1106	Существующие	701010600	600	Зоны рекреационного назначения	4,07
917.	1108	Существующие	701010502	502	Зона садоводческих или огороднических некоммерческих товариществ	5,70
918.	1110	Существующие	701010400	400	Производственные зоны, зоны инженерной и транспортной инфраструктур	1,20

<b>№№ Номер по поряд ку</b>	<b>Индив ид, № функц, зоны</b>	<b>Статус (существующие/ планируемые)</b>	<b>Индекс функциональ- ной зоны в соответствии с Приказом №10</b>	<b>Индекс функц, зоны на Карте</b>	<b>Наименование типа функциональной зоны</b>	<b>Пло- щадь, га</b>
919.	1111	Планируемые	701010101	101	Зона застройки индивидуальными жилыми домами	17,54
920.	1112	Существующие	701010400	400	Производственные зоны, зоны инженерной и транспортной инфраструктур	4,36
921.	1113	Существующие	701010101	101	Зона застройки индивидуальными жилыми домами	11,15
922.	1114	Существующие	701010400	400	Производственные зоны, зоны инженерной и транспортной инфраструктур	2,57
923.	1116	Существующие	701010400	400	Производственные зоны, зоны инженерной и транспортной инфраструктур	0,24
924.	1117	Существующие	701010602	602	Зона отдыха	12,99
925.	1118	Существующие	701010602	602	Зона отдыха	11,44
926.	1121	Существующие	701011000	1000	Иные зоны	0,20
927.	1122	Существующие	701010600	600	Зоны рекреационного назначения	3,60
928.	1123	Существующие	701010600	600	Зоны рекреационного назначения	10,10
929.	1124	Существующие	701010600	600	Зоны рекреационного назначения	8,62
930.	1125	Существующие	701010600	600	Зоны рекреационного назначения	2,89
931.	1126	Существующие	701010600	600	Зоны рекреационного назначения	55,12
932.	1127	Существующие	701010400	400	Производственные зоны, зоны инженерной и транспортной инфраструктур	46,22
933.	1129	Существующие	701010101	101	Зона застройки индивидуальными жилыми домами	8,35
934.	1132	Существующие	701010800	800	Зона режимных территорий	2,87
935.	1133	Существующие	701010400	400	Производственные зоны, зоны инженерной и транспортной инфраструктур	33,68
936.	1134	Существующие	701010600	600	Зоны рекреационного назначения	2,10
937.	1136	Существующие	701010600	600	Зоны рекреационного назначения	1,06
938.	1137	Существующие	701010400	400	Производственные зоны, зоны инженерной и транспортной	26,50

№№ Номер по поряд ку	Индив ид, № функц, зоны	Статус (существующие/ планируемые)	Индекс функциональ- ной зоны в соответствии с Приказом №10	Индекс функц, зоны на Карте	Наименование типа функциональной зоны	Пло- щадь, га
					инфраструктур	
939.	1138	Существующие	701010600	600	Зоны рекреационного назначения	1,34
940.	1140	Существующие	701010600	600	Зоны рекреационного назначения	7,48
941.	1141	Существующие	701010400	400	Производственные зоны, зоны инженерной и транспортной инфраструктур	0,77
942.	1143	Существующие	701010101	101	Зона застройки индивидуальными жилыми домами	7,10
943.	1145	Существующие	701010600	600	Зоны рекреационного назначения	0,49
944.	1146	Существующие	701010600	600	Зоны рекреационного назначения	1,51
945.	1148	Планируемые	701010602	602	Зона отдыха	7,62
946.	1149	Существующие	701010600	600	Зоны рекреационного назначения	2,87
947.	1150	Существующие	701010101	101	Зона застройки индивидуальными жилыми домами	15,98
948.	1151	Существующие	701010400	400	Производственные зоны, зоны инженерной и транспортной инфраструктур	0,57
949.	1152	Существующие	701010600	600	Зоны рекреационного назначения	1,54
950.	1153	Существующие	701010600	600	Зоны рекреационного назначения	23,10
951.	1154	Существующие	701010400	400	Производственные зоны, зоны инженерной и транспортной инфраструктур	0,44
952.	1156	Существующие	701010101	101	Зона застройки индивидуальными жилыми домами	8,70
953.	1157	Существующие	701010600	600	Зоны рекреационного назначения	6,57
954.	1158	Существующие	701010101	101	Зона застройки индивидуальными жилыми домами	226,20
955.	1159	Существующие	701010101	101	Зона застройки индивидуальными жилыми домами	9,97
956.	1160	Существующие	701010400	400	Производственные зоны, зоны инженерной и транспортной инфраструктур	21,54
957.	1161	Существующие	701010101	101	Зона застройки индивидуальными жилыми домами	115,44
958.	1162	Существующие	701010300	300	Общественно-деловые зоны	0,52

<b>№№ Номер по поряд ку</b>	<b>Индив ид, № функц, зоны</b>	<b>Статус (существующие/ планируемые)</b>	<b>Индекс функциональ- ной зоны в соответствии с Приказом №10</b>	<b>Индекс функц, зоны на Карте</b>	<b>Наименование типа функциональной зоны</b>	<b>Пло- щадь, га</b>
959.	1163	Существующие	701010101	101	Зона застройки индивидуальными жилыми домами	95,40
960.	1164	Существующие	701010600	600	Зоны рекреационного назначения	811,29
961.	1165	Существующие	701010600	600	Зоны рекреационного назначения	9,95
962.	1167	Существующие	701010800	800	Зона режимных территорий	1,77
963.	1168	Существующие	701010800	800	Зона режимных территорий	14,38
964.	1169	Существующие	701010502	502	Зона садоводческих или огороднических некоммерческих товариществ	44,57
965.	1170	Существующие	701010600	600	Зоны рекреационного назначения	12,12
966.	1171	Планируемые	701010301	301	Многофункциональная общественно-деловая зона	2,24
967.	1172	Планируемые	701010602	602	Зона отдыха	2,91
968.	1173	Существующие	701010101	101	Зона застройки индивидуальными жилыми домами	2,69
969.	1174	Существующие	701011000	1000	Иные зоны	1,50
970.	1175	Существующие	701010600	600	Зоны рекреационного назначения	22,10
971.	1178	Существующие	701010800	800	Зона режимных территорий	11,22
972.	1179	Существующие	701010602	602	Зона отдыха	3,95
973.	1180	Существующие	701010400	400	Производственные зоны, зоны инженерной и транспортной инфраструктур	0,38
974.	1181	Существующие	701010300	300	Общественно-деловые зоны	0,26
975.	1182	Существующие	701010602	602	Зона отдыха	4,88
976.	1183	Существующие	701010602	602	Зона отдыха	1,41
977.	1184	Существующие	701010400	400	Производственные зоны, зоны инженерной и транспортной инфраструктур	1,56
978.	1186	Существующие	701010600	600	Зоны рекреационного назначения	2,36
979.	1187	Существующие	701011000	1000	Иные зоны	28,28
980.	1188	Существующие	701010300	300	Общественно-деловые зоны	15,54

<b>№№ Номер по поряд ку</b>	<b>Индив ид, № функц, зоны</b>	<b>Статус (существующие/ планируемые)</b>	<b>Индекс функциональ- ной зоны в соответствии с Приказом №10</b>	<b>Индекс функц, зоны на Карте</b>	<b>Наименование типа функциональной зоны</b>	<b>Пло- щадь, га</b>
981.	1189	Существующие	701010200	200	Зона смешанной и общественно-деловой застройки	10,61
982.	1190	Существующие	701010101	101	Зона застройки индивидуальными жилыми домами	61,50
983.	1192	Существующие	701010600	600	Зоны рекреационного назначения	52,34
984.	1193	Планируемые	701010602	602	Зона отдыха	2,41
985.	1195	Планируемые	701010300	300	Общественно-деловые зоны	4,79
986.	1196	Существующие	701010600	600	Зоны рекреационного назначения	38,54
987.	1198	Планируемые	701010101	101	Зона застройки индивидуальными жилыми домами	2,45
988.	1199	Существующие	701011000	1000	Иные зоны	13,15
989.	1201	Существующие	701011000	1000	Иные зоны	67,90
990.	1202	Существующие	701010600	600	Зоны рекреационного назначения	0,60
991.	1203	Существующие	701011000	1000	Иные зоны	7,41
992.	1204	Существующие	701010602	602	Зона отдыха	4,63
993.	1205	Существующие	701010700	700	Зоны специального назначения	83,30
994.	1207	Существующие	701010700	700	Зоны специального назначения	215,97
995.	1208	Существующие	701010600	600	Зоны рекреационного назначения	1,54
996.	1209	Существующие	701010600	600	Зоны рекреационного назначения	3,19
997.	1210	Существующие	701010900	900	Зона акваторий	43,49
998.	1211	Существующие	701010900	900	Зона акваторий	3,25
999.	1212	Существующие	701010900	900	Зона акваторий	0,24
1000.	1213	Существующие	701010900	900	Зона акваторий	1,22
1001.	1214	Существующие	701010900	900	Зона акваторий	20,61
1002.	1215	Существующие	701010900	900	Зона акваторий	10,51
1003.	1216	Существующие	701010900	900	Зона акваторий	6,56
1004.	1217	Существующие	701010900	900	Зона акваторий	0,32

<b>№№ Номер по поряд ку</b>	<b>Индив ид, № функц, зоны</b>	<b>Статус (существующие/ планируемые)</b>	<b>Индекс функциональ- ной зоны в соответствии с Приказом №10</b>	<b>Индекс функц, зоны на Карте</b>	<b>Наименование типа функциональной зоны</b>	<b>Пло- щадь, га</b>
1005.	1218	Существующие	701010900	900	Зона акваторий	2,66
1006.	1219	Существующие	701010900	900	Зона акваторий	3,67
1007.	1220	Существующие	701010900	900	Зона акваторий	0,25
1008.	1221	Существующие	701010900	900	Зона акваторий	1,65
1009.	1222	Существующие	701010900	900	Зона акваторий	0,17
1010.	1223	Существующие	701010900	900	Зона акваторий	0,58
1011.	1224	Существующие	701010900	900	Зона акваторий	3,53
1012.	1225	Существующие	701010900	900	Зона акваторий	18,84
1013.	1226	Существующие	701010900	900	Зона акваторий	13,84
1014.	1227	Существующие	701010900	900	Зона акваторий	1,58
1015.	1228	Существующие	701010900	900	Зона акваторий	9,00
1016.	1229	Существующие	701010900	900	Зона акваторий	14,29
1017.	1230	Существующие	701010900	900	Зона акваторий	0,13
1018.	1231	Существующие	701010900	900	Зона акваторий	0,34
1019.	1232	Существующие	701010900	900	Зона акваторий	0,09
1020.	1233	Существующие	701010900	900	Зона акваторий	0,14
1021.	1234	Существующие	701010900	900	Зона акваторий	0,16
1022.	1235	Существующие	701010900	900	Зона акваторий	0,10
1023.	1236	Существующие	701010900	900	Зона акваторий	0,25
1024.	1237	Существующие	701010900	900	Зона акваторий	0,09
1025.	1238	Существующие	701010900	900	Зона акваторий	0,05
1026.	1239	Существующие	701010900	900	Зона акваторий	0,18
1027.	1240	Существующие	701010900	900	Зона акваторий	0,75
1028.	1241	Существующие	701010900	900	Зона акваторий	1,10



<b>№№ Номер по поряд ку</b>	<b>Индив ид, № функц, зоны</b>	<b>Статус (существующие/ планируемые)</b>	<b>Индекс функциональ- ной зоны в соответствии с Приказом №10</b>	<b>Индекс функц, зоны на Карте</b>	<b>Наименование типа функциональной зоны</b>	<b>Пло- щадь, га</b>
1029.	1242	Существующие	701010900	900	Зона акваторий	0,47
1030.	1243	Существующие	701010900	900	Зона акваторий	0,32
1031.	1244	Существующие	701010900	900	Зона акваторий	2,26
1032.	1245	Существующие	701010900	900	Зона акваторий	0,40
1033.	1246	Существующие	701010900	900	Зона акваторий	1,03
1034.	1247	Существующие	701010900	900	Зона акваторий	2,26
1035.	1248	Существующие	701010900	900	Зона акваторий	4,69
1036.	1249	Существующие	701010900	900	Зона акваторий	8,66
1037.	1250	Существующие	701010900	900	Зона акваторий	1,83
1038.	1251	Существующие	701010900	900	Зона акваторий	0,34
1039.	1252	Существующие	701010900	900	Зона акваторий	1,51
1040.	1253	Существующие	701010900	900	Зона акваторий	0,33
1041.	1254	Существующие	701010900	900	Зона акваторий	0,14
1042.	1255	Существующие	701010900	900	Зона акваторий	0,14
1043.	1256	Существующие	701010900	900	Зона акваторий	0,12
1044.	1257	Существующие	701010900	900	Зона акваторий	10,67
1045.	1258	Существующие	701010900	900	Зона акваторий	26,72
1046.	1259	Существующие	701010900	900	Зона акваторий	0,42
1047.	1260	Существующие	701010900	900	Зона акваторий	0,46
1048.	1261	Существующие	701010900	900	Зона акваторий	2,37
1049.	1262	Существующие	701010900	900	Зона акваторий	0,13
1050.	1263	Существующие	701010900	900	Зона акваторий	0,10
1051.	1264	Существующие	701010900	900	Зона акваторий	0,21
1052.	1265	Существующие	701010900	900	Зона акваторий	0,35

<b>№№ Номер по поряд ку</b>	<b>Индив ид, № функц, зоны</b>	<b>Статус (существующие/ планируемые)</b>	<b>Индекс функциональ- ной зоны в соответствии с Приказом №10</b>	<b>Индекс функц, зоны на Карте</b>	<b>Наименование типа функциональной зоны</b>	<b>Пло- щадь, га</b>
1053.	1266	Существующие	701010900	900	Зона акваторий	0,07
1054.	1267	Существующие	701010900	900	Зона акваторий	8,13
1055.	1268	Существующие	701010900	900	Зона акваторий	0,41
1056.	1269	Существующие	701010900	900	Зона акваторий	0,50
1057.	1270	Существующие	701010900	900	Зона акваторий	0,72
1058.	1271	Существующие	701010900	900	Зона акваторий	0,06
1059.	1272	Существующие	701010900	900	Зона акваторий	0,28
1060.	1273	Существующие	701010900	900	Зона акваторий	0,15
1061.	1274	Существующие	701010900	900	Зона акваторий	0,12
1062.	1275	Существующие	701010900	900	Зона акваторий	1,19
1063.	1276	Существующие	701010900	900	Зона акваторий	6,97
1064.	1277	Существующие	701010900	900	Зона акваторий	0,03
1065.	1278	Существующие	701010900	900	Зона акваторий	10,19
1066.	1279	Существующие	701010900	900	Зона акваторий	0,06
1067.	1280	Существующие	701010900	900	Зона акваторий	0,25
1068.	1281	Существующие	701010900	900	Зона акваторий	9,00
1069.	1282	Существующие	701010900	900	Зона акваторий	0,12
1070.	1283	Существующие	701010900	900	Зона акваторий	0,44
1071.	1284	Существующие	701010900	900	Зона акваторий	5,90
1072.	1285	Существующие	701010900	900	Зона акваторий	0,53
1073.	1286	Существующие	701010900	900	Зона акваторий	0,30
1074.	1287	Существующие	701010900	900	Зона акваторий	0,17
1075.	1288	Существующие	701010900	900	Зона акваторий	0,13
1076.	1289	Существующие	701010900	900	Зона акваторий	2,34

<b>№№ Номер по поряд ку</b>	<b>Индив ид, № функц, зоны</b>	<b>Статус (существующие/ планируемые)</b>	<b>Индекс функциональ- ной зоны в соответствии с Приказом №10</b>	<b>Индекс функц, зоны на Карте</b>	<b>Наименование типа функциональной зоны</b>	<b>Пло- щадь, га</b>
1077.	1290	Существующие	701010900	900	Зона акваторий	0,23
1078.	1291	Существующие	701010900	900	Зона акваторий	46,14
1079.	1292	Существующие	701010900	900	Зона акваторий	2,70
1080.	1293	Существующие	701010900	900	Зона акваторий	1,18
1081.	1294	Существующие	701010900	900	Зона акваторий	0,02
1082.	1295	Существующие	701010900	900	Зона акваторий	0,20
1083.	1296	Существующие	701010900	900	Зона акваторий	0,16
1084.	1297	Существующие	701010900	900	Зона акваторий	0,05
1085.	1298	Существующие	701010900	900	Зона акваторий	3,74
1086.	1299	Существующие	701010900	900	Зона акваторий	3,69
1087.	1300	Существующие	701010900	900	Зона акваторий	0,11
1088.	1301	Существующие	701010900	900	Зона акваторий	187,70
1089.	1302	Существующие	701010900	900	Зона акваторий	0,31
1090.	1303	Существующие	701010900	900	Зона акваторий	1,14
1091.	1304	Существующие	701010900	900	Зона акваторий	0,46
1092.	1305	Существующие	701010900	900	Зона акваторий	1,23
1093.	1306	Существующие	701010900	900	Зона акваторий	0,18
1094.	1307	Существующие	701010900	900	Зона акваторий	0,06
1095.	1308	Существующие	701010900	900	Зона акваторий	0,05
1096.	1309	Существующие	701010900	900	Зона акваторий	0,05
1097.	1310	Существующие	701010900	900	Зона акваторий	0,06
1098.	1311	Существующие	701010900	900	Зона акваторий	0,19
1099.	1312	Существующие	701010900	900	Зона акваторий	0,26
1100.	1313	Существующие	701010900	900	Зона акваторий	0,42

№№ Номер по поряд ку	Индив ид, № функц, зоны	Статус (существующие/ планируемые)	Индекс функциональ- ной зоны в соответствии с Приказом №10	Индекс функц, зоны на Карте	Наименование типа функциональной зоны	Пло- щадь, га
1101.	1314	Существующие	701010900	900	Зона акваторий	9,10
1102.	1315	Существующие	701010900	900	Зона акваторий	0,90
1103.	1316	Существующие	701010900	900	Зона акваторий	6,19
1104.	1317	Существующие	701010900	900	Зона акваторий	7,30
1105.	1318	Планируемые	701010301	301	Многофункциональная общественно-деловая зона	3,10
1106.	1319	Планируемые	701010101	101	Зона застройки индивидуальными жилыми домами	2,69
1107.	1320	Существующие	701010101	101	Зона застройки индивидуальными жилыми домами	172,52
1108.	1321	Существующие	701011000	1000	Иные зоны	61,31
1109.	1322	Существующие	701010300	300	Общественно-деловые зоны	0,00
1110.	1323	Существующие	701010300	300	Общественно-деловые зоны	0,00
1111.	1324	Существующие	701010300	300	Общественно-деловые зоны	0,00
1112.	1325	Существующие	701010400	400	Производственные зоны, зоны инженерной и транспортной инфраструктур	0,00
1113.	1326	Существующие	701010400	400	Производственные зоны, зоны инженерной и транспортной инфраструктур	0,00
1114.	1327	Существующие	701010400	400	Производственные зоны, зоны инженерной и транспортной инфраструктур	0,02
1115.	1328	Существующие	701010300	300	Общественно-деловые зоны	0,00
1116.	1329	Существующие	701010300	300	Общественно-деловые зоны	0,02
1117.	1330	Существующие	701010300	300	Общественно-деловые зоны	0,01
1118.	1333	Существующие	701010600	600	Зоны рекреационного назначения	81,21
1119.	1334	Планируемые	701010602	602	Зона отдыха	8,34
1120.	1335	Планируемые	701010602	602	Зона отдыха	3,05
1121.	1336	Существующие	701010600	600	Зоны рекреационного назначения	30,76
1122.	1338	Существующие	701010900	900	Зона акваторий	9,51

<b>№№ Номер по поряд ку</b>	<b>Индив ид, № функц, зоны</b>	<b>Статус (существующие/ планируемые)</b>	<b>Индекс функциональ- ной зоны в соответствии с Приказом №10</b>	<b>Индекс функц, зоны на Карте</b>	<b>Наименование типа функциональной зоны</b>	<b>Пло- щадь, га</b>
1123.	1339	Существующие	701010900	900	Зона акваторий	3,89
1124.	1340	Существующие	701010502	502	Зона садоводческих или огороднических некоммерческих товариществ	2,00
1125.	1341	Существующие	701010600	600	Зоны рекреационного назначения	4,24
1126.	1342	Существующие	701011000	1000	Иные зоны	4,47
1127.	1343	Существующие	701010502	502	Зона садоводческих или огороднических некоммерческих товариществ	119,87
1128.	1345	Планируемые	701010101	101	Зона застройки индивидуальными жилыми домами	55,87
1129.	1349	Существующие	701010600	600	Зоны рекреационного назначения	20,61
1130.	1354	Существующие	701011000	1000	Иные зоны	25,42
1131.	1355	Планируемые	701010100	100	Жилые зоны	41,56
1132.	1356	Существующие	701010600	600	Зоны рекреационного назначения	14,92
1133.	1357	Существующие	701010900	900	Зона акваторий	0,14
1134.	1358	Существующие	701010900	900	Зона акваторий	0,01
1135.	1359	Существующие	701010900	900	Зона акваторий	0,00
1136.	1360	Существующие	701010701	701	Зона кладбищ	2,91
1137.	1361	Существующие	701011000	1000	Иные зоны	41,80
1138.	1363	Существующие	701010900	900	Зона акваторий	0,04
1139.	1364	Существующие	701010900	900	Зона акваторий	1,07
1140.	1365	Существующие	701010900	900	Зона акваторий	18,44
1141.	1366	Существующие	701010602	602	Зона отдыха	12,31
1142.	1367	Существующие	701010600	600	Зоны рекреационного назначения	122,30
1143.	1368	Существующие	701010502	502	Зона садоводческих или огороднических некоммерческих товариществ	80,26
1144.	1369	Существующие	701010100	100	Жилые зоны	27,91

№№ Номер по поряд ку	Индив ид, № функц, зоны	Статус (существующие/ планируемые)	Индекс функциональ- ной зоны в соответствии с Приказом №10	Индекс функц, зоны на Карте	Наименование типа функциональной зоны	Пло- щадь, га
1145.	1370	Существующие	701010502	502	Зона садоводческих или огороднических некоммерческих товариществ	16,22
1146.	1371	Существующие	701010600	600	Зоны рекреационного назначения	19,36
1147.	1372	Существующие	701010502	502	Зона садоводческих или огороднических некоммерческих товариществ	9,91
1148.	1373	Существующие	701010600	600	Зоны рекреационного назначения	160,17
1149.	1374	Существующие	701010600	600	Зоны рекреационного назначения	5,13
1150.	1376	Существующие	701010400	400	Производственные зоны, зоны инженерной и транспортной инфраструктур	0,75
1151.	1377	Планируемые	701010200	200	Зона смешанной и общественно-деловой застройки	0,07
1152.	1378	Существующие	701010300	300	Общественно-деловые зоны	1,36
1153.	1379	Планируемые	701010200	200	Зона смешанной и общественно-деловой застройки	24,38
1154.	1380	Существующие	701010400	400	Производственные зоны, зоны инженерной и транспортной инфраструктур	0,13
1155.	1382	Существующие	701010602	602	Зона отдыха	34,54
1156.	1384	Планируемые	701010701	701	Зона кладбищ	19,55
1157.	1385	Существующие	701011000	1000	Иные зоны	63,73
1158.	1387	Существующие	701010600	600	Зоны рекреационного назначения	11,64
1159.	1388	Планируемые	701010100	100	Жилые зоны	4,36
1160.	1390	Существующие	701010600	600	Зоны рекреационного назначения	218,19
1161.	1393	Существующие	701010600	600	Зоны рекреационного назначения	3,65
1162.	1394	Существующие	701011000	1000	Иные зоны	99,21
1163.	1396	Планируемые	701010602	602	Зона отдыха	6,02
1164.	1397	Существующие	701010600	600	Зоны рекреационного назначения	12,46
1165.	1398	Существующие	701010502	502	Зона садоводческих или огороднических некоммерческих	12,69

№№ Номер по поряд ку	Индив ид, № функц, зоны	Статус (существующие/ планируемые)	Индекс функциональ- ной зоны в соответствии с Приказом №10	Индекс функц, зоны на Карте	Наименование типа функциональной зоны	Пло- щадь, га
					товариществ	
1166.	1399	Существующие	701010600	600	Зоны рекреационного назначения	99,84
1167.	1400	Существующие	701010600	600	Зоны рекреационного назначения	2,65
1168.	1401	Существующие	701010600	600	Зоны рекреационного назначения	0,50
1169.	1402	Существующие	701010600	600	Зоны рекреационного назначения	42,45
1170.	1403	Существующие	701010400	400	Производственные зоны, зоны инженерной и транспортной инфраструктур	97,87
1171.	1404	Существующие	701010400	400	Производственные зоны, зоны инженерной и транспортной инфраструктур	261,06
1172.	1406	Существующие	701011000	1000	Иные зоны	54,92
1173.	1407	Существующие	701010600	600	Зоны рекреационного назначения	5,34
1174.	1408	Планируемые	701010400	400	Производственные зоны, зоны инженерной и транспортной инфраструктур	30,22
1175.	1409	Существующие	701010600	600	Зоны рекреационного назначения	34,13
1176.	1410	Существующие	701010600	600	Зоны рекреационного назначения	3,22
1177.	1411	Существующие	701010405	405	Зона транспортной инфраструктуры	4,54
1178.	1412	Существующие	701010300	300	Общественно-деловые зоны	12,56
1179.	1413	Существующие	701010600	600	Зоны рекреационного назначения	101,58
1180.	1415	Существующие	701011000	1000	Иные зоны	3,47
1181.	1416	Существующие	701010502	502	Зона садоводческих или огороднических некоммерческих товариществ	107,90
1182.	1417	Существующие	701010600	600	Зоны рекреационного назначения	3,79
1183.	1418	Существующие	701010900	900	Зона акваторий	26,22
1184.	1419	Существующие	701010900	900	Зона акваторий	2,70
1185.	1420	Существующие	701010900	900	Зона акваторий	25,67

<b>№№ Номер по поряд ку</b>	<b>Индив ид, № функц, зоны</b>	<b>Статус (существующие/ планируемые)</b>	<b>Индекс функциональ- ной зоны в соответствии с Приказом №10</b>	<b>Индекс функц, зоны на Карте</b>	<b>Наименование типа функциональной зоны</b>	<b>Пло- щадь, га</b>
1186.	1421	Существующие	701010600	600	Зоны рекреационного назначения	201,98
1187.	1422	Существующие	701010600	600	Зоны рекреационного назначения	1,12
1188.	1423	Существующие	701010900	900	Зона акваторий	37,98
1189.	1424	Существующие	701010600	600	Зоны рекреационного назначения	3,09
1190.	1425	Планируемые	701010101	101	Зона застройки индивидуальными жилыми домами	71,72
1191.	1426	Существующие	701010600	600	Зоны рекреационного назначения	27,77
1192.	1427	Существующие	701010101	101	Зона застройки индивидуальными жилыми домами	139,61
1193.	1428	Существующие	701010101	101	Зона застройки индивидуальными жилыми домами	6,07
1194.	1429	Планируемые	701010100	100	Жилые зоны	31,93
1195.	1430	Планируемые	701010100	100	Жилые зоны	9,96
1196.	1431	Существующие	701010100	100	Жилые зоны	29,85
1197.	1432	Планируемые	701010100	100	Жилые зоны	22,10
1198.	1433	Планируемые	701010100	100	Жилые зоны	7,96
1199.	1434	Существующие	701010100	100	Жилые зоны	45,63
1200.	1435	Существующие	701010100	100	Жилые зоны	38,73
1201.	1436	Существующие	701010100	100	Жилые зоны	15,94
1202.	1437	Существующие	701010300	300	Общественно-деловые зоны	13,82
1203.	1438	Существующие	701010100	100	Жилые зоны	64,36
1204.	1439	Планируемые	701010300	300	Общественно-деловые зоны	8,62
1205.	1440	Планируемые	701010301	301	Многофункциональная общественно-деловая зона	11,18
1206.	1441	Планируемые	701010300	300	Общественно-деловые зоны	2,11
1207.	1442	Планируемые	701010100	100	Жилые зоны	18,22
1208.	1444	Планируемые	701010100	100	Жилые зоны	111,60
1209.	1445	Планируемые	701010300	300	Общественно-деловые зоны	6,4



<b>№№ Номер по поряд ку</b>	<b>Индив ид, № функц, зоны</b>	<b>Статус (существующие/ планируемые)</b>	<b>Индекс функциональ- ной зоны в соответствии с Приказом №10</b>	<b>Индекс функц, зоны на Карте</b>	<b>Наименование типа функциональной зоны</b>	<b>Пло- щадь, га</b>
1210.	1448	Существующие	701010600	600	Зоны рекреационного назначения	8,54
1211.	1449	Существующие	701010600	600	Зоны рекреационного назначения	10,84
1212.	1452	Существующие	701010600	600	Зоны рекреационного назначения	8,16
1213.	1453	Существующие	701010100	100	Жилые зоны	21,66
1214.	1454	Существующие	701010300	300	Общественно-деловые зоны	6,64
1215.	1455	Существующие	701010600	600	Зоны рекреационного назначения	48,74
1216.	1456	Существующие	701010301	301	Многофункциональная общественно-деловая зона	11,27
1217.	1457	Планируемые	701010200	200	Зона смешанной и общественно-деловой застройки	23,41
1218.	1458	Планируемые	701010200	200	Зона смешанной и общественно-деловой застройки	48,05
1219.	1459	Существующие	701010100	100	Жилые зоны	36,10
1220.	1460	Существующие	701010600	600	Зоны рекреационного назначения	17,17
1221.	1461	Планируемые	701010301	301	Многофункциональная общественно-деловая зона	15,19
1222.	1462	Планируемые	701010301	301	Многофункциональная общественно-деловая зона	22,53
1223.	1464	Планируемые	701010602	602	Зона отдыха	2,90
1224.	1465	Существующие	701010600	600	Зоны рекреационного назначения	33,89
1225.	1466	Существующие	701011000	1000	Иные зоны	3,41
1226.	1467	Существующие	701011000	1000	Иные зоны	3,40
1227.	1468	Существующие	701010100	100	Жилые зоны	32,91
1228.	1469	Существующие	701010100	100	Жилые зоны	24,18
1229.	1470	Существующие	701010300	300	Общественно-деловые зоны	21,47
1230.	1471	Существующие	701010600	600	Зоны рекреационного назначения	103,10
1231.	1472	Планируемые	701010301	301	Многофункциональная общественно-деловая зона	49,59
1232.	1475	Существующие	701010100	100	Жилые зоны	37,55
1233.	1476	Существующие	701010300	300	Общественно-деловые зоны	11,83

<b>№№ Номер по поряд ку</b>	<b>Индив ид, № функц, зоны</b>	<b>Статус (существующие/ планируемые)</b>	<b>Индекс функциональ- ной зоны в соответствии с Приказом №10</b>	<b>Индекс функц, зоны на Карте</b>	<b>Наименование типа функциональной зоны</b>	<b>Пло- щадь, га</b>
1234.	1477	Планируемые	701010200	200	Зона смешанной и общественно-деловой застройки	19,37
1235.	1478	Планируемые	701010300	300	Общественно-деловые зоны	5,28
1236.	1479	Планируемые	701010300	300	Общественно-деловые зоны	28,96
1237.	1480	Существующие	701010100	100	Жилые зоны	30,93
1238.	1481	Существующие	701010100	100	Жилые зоны	34,38
1239.	1482	Существующие	701010100	100	Жилые зоны	28,53
1240.	1483	Существующие	701010400	400	Производственные зоны, зоны инженерной и транспортной инфраструктур	8,35
1241.	1484	Существующие	701010600	600	Зоны рекреационного назначения	11,71
1242.	1485	Существующие	701010100	100	Жилые зоны	3,01
1243.	1487	Существующие	701010502	502	Зона садоводческих или огороднических некоммерческих товариществ	17,80
1244.	1488	Существующие	701010502	502	Зона садоводческих или огороднических некоммерческих товариществ	10,98
1245.	1489	Существующие	701010600	600	Зоны рекреационного назначения	45,39
1246.	1490	Существующие	701010600	600	Зоны рекреационного назначения	11,37
1247.	1491	Существующие	701010100	100	Жилые зоны	15,35
1248.	1492	Планируемые	701010200	200	Зона смешанной и общественно-деловой застройки	47,64
1249.	1493	Существующие	701010100	100	Жилые зоны	9,18
1250.	1494	Существующие	701010100	100	Жилые зоны	32,47
1251.	1495	Существующие	701010600	600	Зоны рекреационного назначения	112,36
1252.	1496	Существующие	701010200	200	Зона смешанной и общественно-деловой застройки	1,59
1253.	1497	Планируемые	701010300	300	Общественно-деловые зоны	22,35
1254.	1498	Планируемые	701010300	300	Общественно-деловые зоны	3,86
1255.	1499	Существующие	701010405	405	Зона транспортной инфраструктуры	32,56

<b>№№ Номер по поряд ку</b>	<b>Индив ид, № функц, зоны</b>	<b>Статус (существующие/ планируемые)</b>	<b>Индекс функциональ- ной зоны в соответствии с Приказом №10</b>	<b>Индекс функц, зоны на Карте</b>	<b>Наименование типа функциональной зоны</b>	<b>Пло- щадь, га</b>
1256.	1500	Существующие	701010405	405	Зона транспортной инфраструктуры	23,55
1257.	1501	Существующие	701010600	600	Зоны рекреационного назначения	576,89
1258.	1502	Существующие	701010600	600	Зоны рекреационного назначения	121,43
1259.	1503	Существующие	701010600	600	Зоны рекреационного назначения	17,29
1260.	1504	Существующие	701010600	600	Зоны рекреационного назначения	0,63
1261.	1505	Существующие	701010600	600	Зоны рекреационного назначения	1,96
1262.	1506	Существующие	701010600	600	Зоны рекреационного назначения	60,13
1263.	1507	Существующие	701010600	600	Зоны рекреационного назначения	35,97
1264.	1508	Существующие	701010600	600	Зоны рекреационного назначения	1,61
1265.	1509	Существующие	701010600	600	Зоны рекреационного назначения	0,86
1266.	1510	Существующие	701011000	1000	Иные зоны	45,75
1267.	1511	Существующие	701011000	1000	Иные зоны	45,17
1268.	1512	Планируемые	701010101	101	Зона застройки индивидуальными жилыми домами	113,87
1269.	1514	Планируемые	701010101	101	Зона застройки индивидуальными жилыми домами	72,82
1270.	1515	Планируемые	701010101	101	Зона застройки индивидуальными жилыми домами	197,44
1271.	1516	Планируемые	701010101	101	Зона застройки индивидуальными жилыми домами	113,38
1272.	1517	Планируемые	701010300	300	Общественно-деловые зоны	36,16
1273.	1519	Планируемые	701010101	101	Зона застройки индивидуальными жилыми домами	54,54
1274.	1520	Планируемые	701010101	101	Зона застройки индивидуальными жилыми домами	150,92
1275.	1521	Существующие	701010600	600	Зоны рекреационного назначения	1,23
1276.	1522	Существующие	701010600	600	Зоны рекреационного назначения	7,24
1277.	1523	Планируемые	701010101	101	Зона застройки индивидуальными жилыми домами	276,54
1278.	1524	Существующие	701010101	101	Зона застройки индивидуальными жилыми домами	94,04
1279.	1525	Существующие	701010101	101	Зона застройки индивидуальными жилыми домами	144,10

№№ Номер по поряд ку	Индив ид, № функц, зоны	Статус (существующие/ планируемые)	Индекс функциональ- ной зоны в соответствии с Приказом №10	Индекс функц, зоны на Карте	Наименование типа функциональной зоны	Пло- щадь, га
1280.	1526	Существующие	701010101	101	Зона застройки индивидуальными жилыми домами	90,77
1281.	1527	Существующие	701011000	1000	Иные зоны	61,90
1282.	1528	Существующие	701011000	1000	Иные зоны	8,36
1283.	1530	Существующие	701010100	100	Жилые зоны	24,63
1284.	1531	Существующие	701010100	100	Жилые зоны	56,92
1285.	1532	Существующие	701010100	100	Жилые зоны	73,26
1286.	1533	Существующие	701010100	100	Жилые зоны	60,95
1287.	1534	Существующие	701010100	100	Жилые зоны	37,19
1288.	1535	Существующие	701010100	100	Жилые зоны	73,34
1289.	1536	Существующие	701010101	101	Зона застройки индивидуальными жилыми домами	27,23
1290.	1537	Существующие	701010600	600	Зоны рекреационного назначения	13,38
1291.	1538	Планируемые	701010301	301	Многофункциональная общественно-деловая зона	112,90
1292.	1539	Планируемые	701010300	300	Общественно-деловые зоны	19,35
1293.	1542	Планируемые	701010100	100	Жилые зоны	36,82
1294.	1543	Планируемые	701010301	301	Многофункциональная общественно-деловая зона	54,50
1295.	1544	Планируемые	701010101	101	Зона застройки индивидуальными жилыми домами	87,07
1296.	1545	Планируемые	701010101	101	Зона застройки индивидуальными жилыми домами	96,12
1297.	1546	Планируемые	701010101	101	Зона застройки индивидуальными жилыми домами	97,04
1298.	1547	Планируемые	701010300	300	Общественно-деловые зоны	18,47
1299.	1548	Планируемые	701010400	400	Производственные зоны, зоны инженерной и транспортной инфраструктур	17,34
1300.	1549	Существующие	701010100	100	Жилые зоны	89,24
1301.	1550	Существующие	701010100	100	Жилые зоны	29,40
1302.	1551	Существующие	701010502	502	Зона садоводческих или огороднических некоммерческих товариществ	15,24

<b>№№ Номер по поряд ку</b>	<b>Индив ид, № функц, зоны</b>	<b>Статус (существующие/ планируемые)</b>	<b>Индекс функциональ- ной зоны в соответствии с Приказом №10</b>	<b>Индекс функц, зоны на Карте</b>	<b>Наименование типа функциональной зоны</b>	<b>Пло- щадь, га</b>
1303.	1552	Планируемые	701010200	200	Зона смешанной и общественно-деловой застройки	119,30
1304.	1554	Существующие	701010502	502	Зона садоводческих или огороднических некоммерческих товариществ	147,73
1305.	1555	Существующие	701010600	600	Зоны рекреационного назначения	6,30
1306.	1556	Существующие	701010400	400	Производственные зоны, зоны инженерной и транспортной инфраструктур	903,85
1307.	1557	Существующие	701010101	101	Зона застройки индивидуальными жилыми домами	67,39
1308.	1558	Существующие	701010300	300	Общественно-деловые зоны	41,23
1309.	1559	Существующие	701010502	502	Зона садоводческих или огороднических некоммерческих товариществ	12,12
1310.	1560	Существующие	701010101	101	Зона застройки индивидуальными жилыми домами	74,13
1311.	1561	Существующие	701010101	101	Зона застройки индивидуальными жилыми домами	12,12
1312.	1562	Существующие	701010600	600	Зоны рекреационного назначения	7,68
1313.	1563	Существующие	701010600	600	Зоны рекреационного назначения	7,41
1314.	1564	Существующие	701010600	600	Зоны рекреационного назначения	1,58
1315.	1565	Существующие	701010600	600	Зоны рекреационного назначения	4,90
1316.	1566	Существующие	701010600	600	Зоны рекреационного назначения	0,46
1317.	1567	Существующие	701010600	600	Зоны рекреационного назначения	44,99
1318.	1569	Планируемые	701010100	100	Жилые зоны	9,21
1319.	1570	Планируемые	701010100	100	Жилые зоны	22,02
1320.	1572	Планируемые	701010301	301	Многофункциональная общественно-деловая зона	8,47
1321.	1573	Планируемые	701010200	200	Зона смешанной и общественно-деловой застройки	4,82
1322.	1574	Планируемые	701010200	200	Зона смешанной и общественно-деловой застройки	47,04
1323.	1575	Планируемые	701010200	200	Зона смешанной и общественно-деловой застройки	48,64
1324.	1578	Существующие	701010600	600	Зоны рекреационного назначения	0,78

№№ Номер по поряд ку	Индив ид, № функц, зоны	Статус (существующие/ планируемые)	Индекс функциональ- ной зоны в соответствии с Приказом №10	Индекс функц, зоны на Карте	Наименование типа функциональной зоны	Пло- щадь, га
1325.	1582	Существующие	701010600	600	Зоны рекреационного назначения	701,01
1326.	1583	Существующие	701010502	502	Зона садоводческих или огороднических некоммерческих товариществ	47,20
1327.	1585	Существующие	701010502	502	Зона садоводческих или огороднических некоммерческих товариществ	76,71
1328.	1587	Существующие	701010600	600	Зоны рекреационного назначения	38,78
1329.	1589	Существующие	701011000	1000	Иные зоны	84,98
1330.	1590	Существующие	701011000	1000	Иные зоны	33,34
1331.	1591	Существующие	701011000	1000	Иные зоны	24,32
1332.	1592	Существующие	701010600	600	Зоны рекреационного назначения	1375,2 2
1333.	1593	Планируемые	701010200	200	Зона смешанной и общественно-деловой застройки	28,20
1334.	1594	Планируемые	701010200	200	Зона смешанной и общественно-деловой застройки	32,45
1335.	1595	Планируемые	701010100	100	Жилые зоны	31,79
1336.	1597	Существующие	701010600	600	Зоны рекреационного назначения	317,30
1337.	1598	Существующие	701010600	600	Зоны рекреационного назначения	50,50
1338.	1599	Существующие	701011000	1000	Иные зоны	8,58
1339.	1600	Существующие	701011000	1000	Иные зоны	17,79
1340.	1601	Существующие	701011000	1000	Иные зоны	133,99
1341.	1602	Существующие	701010400	400	Производственные зоны, зоны инженерной и транспортной инфраструктур	16,38
1342.	1603	Существующие	701010400	400	Производственные зоны, зоны инженерной и транспортной инфраструктур	3,83
1343.	1604	Планируемые	701010100	100	Жилые зоны	23,31
1344.	1605	Существующие	701010405	405	Зона транспортной инфраструктуры	16,92

№№ Номер по поряд ку	Индив ид, № функц, зоны	Статус (существующие/ планируемые)	Индекс функциональ- ной зоны в соответствии с Приказом №10	Индекс функц, зоны на Карте	Наименование типа функциональной зоны	Пло- щадь, га
1345.	1606	Существующие	701010600	600	Зоны рекреационного назначения	3,13
1346.	1608	Существующие	701010502	502	Зона садоводческих или огороднических некоммерческих товариществ	37,20
1347.	1609	Существующие	701011000	1000	Иные зоны	1,29
1348.	1610	Существующие	701010600	600	Зоны рекреационного назначения	20,23
1349.	1611	Существующие	701011000	1000	Иные зоны	29,12
1350.	1612	Планируемые	701010301	301	Многофункциональная общественно-деловая зона	139,60
1351.	1613	Существующие	701010600	600	Зоны рекреационного назначения	98,61
1352.	1615	Существующие	701010101	101	Зона застройки индивидуальными жилыми домами	1,68
1353.	1616	Существующие	701010101	101	Зона застройки индивидуальными жилыми домами	92,98
1354.	1617	Существующие	701010800	800	Зона режимных территорий	5,01
1355.	1618	Существующие	701010101	101	Зона застройки индивидуальными жилыми домами	78,44
1356.	1619	Существующие	701010502	502	Зона садоводческих или огороднических некоммерческих товариществ	2,27
1357.	1620	Существующие	701010101	101	Зона застройки индивидуальными жилыми домами	50,62
1358.	1621	Существующие	701010600	600	Зоны рекреационного назначения	10,67
1359.	1622	Существующие	701011000	1000	Иные зоны	1,87
1360.	1623	Существующие	701010400	400	Производственные зоны, зоны инженерной и транспортной инфраструктур	1,44
1361.	1624	Существующие	701010405	405	Зона транспортной инфраструктуры	0,94
1362.	1625	Существующие	701010400	400	Производственные зоны, зоны инженерной и транспортной инфраструктур	2,96
1363.	1626	Существующие	701010101	101	Зона застройки индивидуальными жилыми домами	1,30
1364.	1627	Существующие	701010600	600	Зоны рекреационного назначения	123,80
1365.	1628	Существующие	701011000	1000	Иные зоны	3,44

№№ Номер по поряд ку	Индив ид, № функц, зоны	Статус (существующие/ планируемые)	Индекс функциональ- ной зоны в соответствии с Приказом №10	Индекс функц, зоны на Карте	Наименование типа функциональной зоны	Пло- щадь, га
1366.	1629	Существующие	701010502	502	Зона садоводческих или огороднических некоммерческих товариществ	0,81
1367.	1630	Существующие	701010400	400	Производственные зоны, зоны инженерной и транспортной инфраструктур	2,15
1368.	1631	Существующие	701010600	600	Зоны рекреационного назначения	28,80
1369.	1632	Существующие	701011000	1000	Иные зоны	15,09
1370.	1633	Существующие	701010502	502	Зона садоводческих или огороднических некоммерческих товариществ	0,15
1371.	1634	Существующие	701010502	502	Зона садоводческих или огороднических некоммерческих товариществ	10,36
1372.	1635	Существующие	701011000	1000	Иные зоны	9,67
1373.	1636	Существующие	701011000	1000	Иные зоны	13,08
1374.	1638	Существующие	701010400	400	Производственные зоны, зоны инженерной и транспортной инфраструктур	0,54
1375.	1639	Существующие	701010400	400	Производственные зоны, зоны инженерной и транспортной инфраструктур	1,65
1376.	1640	Существующие	701010600	600	Зоны рекреационного назначения	199,78
1377.	1641	Существующие	701010600	600	Зоны рекреационного назначения	1525,4 2
1378.	1642	Существующие	701011000	1000	Иные зоны	1365,2 7
1379.	1645	Существующие	701010600	600	Зоны рекреационного назначения	124,09
1380.	1646	Существующие	701010400	400	Производственные зоны, зоны инженерной и транспортной инфраструктур	14,37
1381.	1647	Существующие	701011000	1000	Иные зоны	148,69



№№ Номер по поряд ку	Индив ид, № функц, зоны	Статус (существующие/ планируемые)	Индекс функциональ- ной зоны в соответствии с Приказом №10	Индекс функц, зоны на Карте	Наименование типа функциональной зоны	Пло- щадь, га
1382.	1648	Существующие	701010600	600	Зоны рекреационного назначения	0,69
1383.	1649	Существующие	701010600	600	Зоны рекреационного назначения	2,20
1384.	1651	Существующие	701010600	600	Зоны рекреационного назначения	7,21
1385.	1652	Существующие	701010405	405	Зона транспортной инфраструктуры	33,16
1386.	1654	Существующие	701011000	1000	Иные зоны	2259,4 5
1387.	1655	Существующие	701010600	600	Зоны рекреационного назначения	0,39
1388.	1656	Существующие	701010600	600	Зоны рекреационного назначения	35,81
1389.	1657	Существующие	701010600	600	Зоны рекреационного назначения	50,88
1390.	1658	Существующие	701010600	600	Зоны рекреационного назначения	23,61
1391.	1659	Существующие	701010400	400	Производственные зоны, зоны инженерной и транспортной инфраструктур	18,30
1392.	1660	Существующие	701010400	400	Производственные зоны, зоны инженерной и транспортной инфраструктур	3,53
1393.	1661	Существующие	701010600	600	Зоны рекреационного назначения	38,18
1394.	1662	Существующие	701010600	600	Зоны рекреационного назначения	4,30
1395.	1663	Планируемые	701010400	400	Производственные зоны, зоны инженерной и транспортной инфраструктур	5,73
1396.	1664	Существующие	701010400	400	Производственные зоны, зоны инженерной и транспортной инфраструктур	17,32
1397.	1665	Планируемые	701010400	400	Производственные зоны, зоны инженерной и транспортной инфраструктур	180,71
1398.	1666	Существующие	701010600	600	Зоны рекреационного назначения	62,76
1399.	1667	Планируемые	701010200	200	Зона смешанной и общественно-деловой застройки	40,66
1400.	1668	Планируемые	701010400	400	Производственные зоны, зоны инженерной и транспортной	80,77

№№ Номер по поряд ку	Индив ид, № функц, зоны	Статус (существующие/ планируемые)	Индекс функциональ- ной зоны в соответствии с Приказом №10	Индекс функц, зоны на Карте	Наименование типа функциональной зоны	Пло- щадь, га
					инфраструктур	
1401.	1669	Существующие	701010100	100	Жилые зоны	24,73
1402.	1670	Планируемые	701010100	100	Жилые зоны	5,23
1403.	1671	Существующие	701010100	100	Жилые зоны	38,71
1404.	1672	Существующие	701010100	100	Жилые зоны	38,36
1405.	1673	Планируемые	701010300	300	Общественно-деловые зоны	8,07
1406.	1674	Планируемые	701010301	301	Многофункциональная общественно-деловая зона	27,98
1407.	1675	Планируемые	701010200	200	Зона смешанной и общественно-деловой застройки	42,39
1408.	1678	Существующие	701010602	602	Зона отдыха	9,98
1409.	1680	Существующие	701010600	600	Зоны рекреационного назначения	983,98
1410.	1682	Существующие	701010600	600	Зоны рекреационного назначения	427,66
1411.	1683	Существующие	701011000	1000	Иные зоны	611,71
1412.	1684	Существующие	701011000	1000	Иные зоны	0,35
1413.	1685	Существующие	701010600	600	Зоны рекреационного назначения	148,48
1414.	1688	Планируемые	701010301	301	Многофункциональная общественно-деловая зона	62,65
1415.	1689	Планируемые	701010301	301	Многофункциональная общественно-деловая зона	37,68
1416.	1690	Существующие	701010502	502	Зона садоводческих или огороднических некоммерческих товариществ	204,35
1417.	1691	Существующие	701010502	502	Зона садоводческих или огороднических некоммерческих товариществ	163,92
1418.	1692	Существующие	701010600	600	Зоны рекреационного назначения	373,57
1419.	1693	Существующие	701010405	405	Зона транспортной инфраструктуры	28,39
1420.	1694	Существующие	701010405	405	Зона транспортной инфраструктуры	49,14
1421.	1695	Существующие	701010101	101	Зона застройки индивидуальными жилыми домами	4,17
1422.	1696	Существующие	701010101	101	Зона застройки индивидуальными жилыми домами	0,23

№№ Номер по поряд ку	Индив ид, № функц, зоны	Статус (существующие/ планируемые)	Индекс функциональ- ной зоны в соответствии с Приказом №10	Индекс функц, зоны на Карте	Наименование типа функциональной зоны	Пло- щадь, га
1423.	1699	Существующие	701011000	1000	Иные зоны	3,28
1424.	1703	Существующие	701010400	400	Производственные зоны, зоны инженерной и транспортной инфраструктур	0,91
1425.	1704	Существующие	701010600	600	Зоны рекреационного назначения	20,29
1426.	1705	Существующие	701011000	1000	Иные зоны	276,48
1427.	1706	Существующие	701010400	400	Производственные зоны, зоны инженерной и транспортной инфраструктур	0,55
1428.	1707	Планируемые	701010701	701	Зона кладбищ	1,27
1429.	1708	Планируемые	701010701	701	Зона кладбищ	0,74
1430.	1709	Планируемые	701010101	101	Зона застройки индивидуальными жилыми домами	59,14
1431.	1710	Планируемые	701010101	101	Зона застройки индивидуальными жилыми домами	36,50
1432.	1713	Планируемые	701010200	200	Зона смешанной и общественно-деловой застройки	132,97
1433.	1720	Существующие	701010502	502	Зона садоводческих или огороднических некоммерческих товариществ	77,10
1434.	1721	Существующие	701010502	502	Зона садоводческих или огороднических некоммерческих товариществ	0,07
1435.	1722	Существующие	701011000	1000	Иные зоны	126,79
1436.	1724	Существующие	701010101	101	Зона застройки индивидуальными жилыми домами	9,55
1437.	1728	Существующие	701011000	1000	Иные зоны	68,94
1438.	1729	Существующие	701010600	600	Зоны рекреационного назначения	0,30
1439.	1730	Существующие	701010400	400	Производственные зоны, зоны инженерной и транспортной инфраструктур	6,34
1440.	1731	Существующие	701010405	405	Зона транспортной инфраструктуры	21,13
1441.	1732	Существующие	701010405	405	Зона транспортной инфраструктуры	1,09
1442.	1733	Планируемые	701010300	300	Общественно-деловые зоны	0,72

№№ Номер по поряд ку	Индив ид, № функц, зоны	Статус (существующие/ планируемые)	Индекс функциональ- ной зоны в соответствии с Приказом №10	Индекс функц, зоны на Карте	Наименование типа функциональной зоны	Пло- щадь, га
1443.	1734	Существующие	701011000	1000	Иные зоны	7,19
1444.	1735	Планируемые	701010300	300	Общественно-деловые зоны	3,48
1445.	1736	Существующие	701011000	1000	Иные зоны	25,97
1446.	1737	Существующие	701011000	1000	Иные зоны	25,26
1447.	1738	Существующие	701011000	1000	Иные зоны	25,20
1448.	1741	Существующие	701011000	1000	Иные зоны	6,55
1449.	1742	Существующие	701011000	1000	Иные зоны	5,10
1450.	1743	Существующие	701010502	502	Зона садоводческих или огороднических некоммерческих товариществ	2,40
1451.	1744	Существующие	701010502	502	Зона садоводческих или огороднических некоммерческих товариществ	0,21
1452.	1745	Существующие	701010101	101	Зона застройки индивидуальными жилыми домами	0,22
1453.	1747	Планируемые	701010301	301	Многофункциональная общественно-деловая зона	37,55
1454.	1748	Планируемые	701010300	300	Общественно-деловые зоны	35,15
1455.	1750	Планируемые	701010300	300	Общественно-деловые зоны	70,59
1456.	1751	Планируемые	701010300	300	Общественно-деловые зоны	69,71
1457.	1753	Существующие	701011000	1000	Иные зоны	96,06
1458.	1754	Существующие	701011000	1000	Иные зоны	201,47
1459.	1755	Существующие	701011000	1000	Иные зоны	157,50
1460.	1756	Существующие	701010101	101	Зона застройки индивидуальными жилыми домами	70,63
1461.	1757	Существующие	701010101	101	Зона застройки индивидуальными жилыми домами	134,94
1462.	1758	Существующие	701010101	101	Зона застройки индивидуальными жилыми домами	116,42
1463.	1759	Существующие	701010101	101	Зона застройки индивидуальными жилыми домами	67,07
1464.	1760	Существующие	701010600	600	Зоны рекреационного назначения	1290,8
1465.	1761	Существующие	701011000	1000	Иные зоны	54,91

<b>№№ Номер по поряд ку</b>	<b>Индив ид, № функц, зоны</b>	<b>Статус (существующие/ планируемые)</b>	<b>Индекс функциональ- ной зоны в соответствии с Приказом №10</b>	<b>Индекс функц, зоны на Карте</b>	<b>Наименование типа функциональной зоны</b>	<b>Пло- щадь, га</b>
1466.	1762	Существующие	701010101	101	Зона застройки индивидуальными жилыми домами	289,92
1467.	1763	Существующие	701010101	101	Зона застройки индивидуальными жилыми домами	146,92
1468.	1764	Планируемые	701010101	101	Зона застройки индивидуальными жилыми домами	38,86
1469.	1765	Планируемые	701010101	101	Зона застройки индивидуальными жилыми домами	71,14
1470.	1766	Планируемые	701010101	101	Зона застройки индивидуальными жилыми домами	92,26
1471.	1767	Планируемые	701010101	101	Зона застройки индивидуальными жилыми домами	353,09
1472.	1768	Планируемые	701010101	101	Зона застройки индивидуальными жилыми домами	145,04
1473.	1769	Планируемые	701010101	101	Зона застройки индивидуальными жилыми домами	215,45
1474.	1770	Планируемые	701010701	701	Зона кладбищ	111,08
1475.	1771	Существующие	701010701	701	Зона кладбищ	162,17
1476.	1772	Существующие	701010300	300	Общественно-деловые зоны	7,08
1477.	1773	Существующие	701010100	100	Жилые зоны	75,74
1478.	1777	Существующие	701010101	101	Зона застройки индивидуальными жилыми домами	9,89
1479.	1778	Существующие	701010600	600	Зоны рекреационного назначения	57,10
1480.	1779	Существующие	701010101	101	Зона застройки индивидуальными жилыми домами	150,54
1481.	1780	Существующие	701011000	1000	Иные зоны	415,3
1482.	1781	Планируемые	701010300	300	Общественно-деловые зоны	134,14
1483.	1782	Планируемые	701010301	301	Многофункциональная общественно-деловая зона	50,10
1484.	1783	Существующие	701010600	600	Зоны рекреационного назначения	30,93
1485.	1784	Существующие	701010400	400	Производственные зоны, зоны инженерной и транспортной инфраструктур	183,91
1486.	1785	Существующие	701010600	600	Зоны рекреационного назначения	3,81
1487.	1786	Существующие	701010502	502	Зона садоводческих или огороднических некоммерческих товариществ	15,03
1488.	1787	Планируемые	701010301	301	Многофункциональная общественно-деловая зона	62,35

<b>№№ Номер по поряд ку</b>	<b>Индив ид, № функц, зоны</b>	<b>Статус (существующие/ планируемые)</b>	<b>Индекс функциональ- ной зоны в соответствии с Приказом №10</b>	<b>Индекс функц, зоны на Карте</b>	<b>Наименование типа функциональной зоны</b>	<b>Пло- щадь, га</b>
1489.	1789	Существующие	701010101	101	Зона застройки индивидуальными жилыми домами	10,84
1490.	1790	Существующие	701011000	1000	Иные зоны	21,82
1491.	1792	Существующие	701010100	100	Жилые зоны	30,63
1492.	1793	Существующие	701010100	100	Жилые зоны	28,29
1493.	1794	Планируемые	701010400	400	Производственные зоны, зоны инженерной и транспортной инфраструктур	78,18
1494.	1795	Планируемые	701010400	400	Производственные зоны, зоны инженерной и транспортной инфраструктур	4,13
1495.	1797	Существующие	701010600	600	Зоны рекреационного назначения	134,83
1496.	1798	Существующие	701011000	1000	Иные зоны	95,27
1497.	1803	Существующие	701011000	1000	Иные зоны	9,91
1498.	1804	Существующие	701010701	701	Зона кладбищ	0,34
1499.	1805	Планируемые	701010300	300	Общественно-деловые зоны	14,67
1500.	1806	Существующие	701010100	100	Жилые зоны	14,59
1501.	1807	Существующие	701010600	600	Зоны рекреационного назначения	19,07
1502.	1808	Планируемые	701010400	400	Производственные зоны, зоны инженерной и транспортной инфраструктур	269,97
1503.	1809	Планируемые	701010301	301	Многофункциональная общественно-деловая зона	128,97
1504.	1810	Существующие	701010300	300	Общественно-деловые зоны	1,28
1505.	1811	Существующие	701010600	600	Зоны рекреационного назначения	1241,09
1506.	1812	Существующие	701010502	502	Зона садоводческих или огороднических некоммерческих товариществ	128,32
1507.	1813	Существующие	701010502	502	Зона садоводческих или огороднических некоммерческих товариществ	10,51

<b>№№ Номер по поряд ку</b>	<b>Индив ид, № функц, зоны</b>	<b>Статус (существующие/ планируемые)</b>	<b>Индекс функциональ- ной зоны в соответствии с Приказом №10</b>	<b>Индекс функц, зоны на Карте</b>	<b>Наименование типа функциональной зоны</b>	<b>Пло- щадь, га</b>
1508.	1815	Существующие	701010600	600	Зоны рекреационного назначения	24,81
1509.	1816	Существующие	701011000	1000	Иные зоны	7,05
1510.	1817	Планируемые	701010301	301	Многофункциональная общественно-деловая зона	170,50
1511.	1818	Существующие	701011000	1000	Иные зоны	7,35
1512.	1819	Существующие	701010600	600	Зоны рекреационного назначения	18,75
1513.	1820	Существующие	701010502	502	Зона садоводческих или огороднических некоммерческих товариществ	206,82
1514.	1822	Планируемые	701010301	301	Многофункциональная общественно-деловая зона	21,10
1515.	1825	Существующие	701010101	101	Зона застройки индивидуальными жилыми домами	92,09
1516.	1826	Существующие	701010100	100	Жилые зоны	25,33
1517.	1827	Планируемые	701010100	100	Жилые зоны	77,32
1518.	1828	Планируемые	701010301	301	Многофункциональная общественно-деловая зона	79,42
1519.	1829	Существующие	701010300	300	Общественно-деловые зоны	58,52
1520.	1830	Существующие	701010300	300	Общественно-деловые зоны	10,82
1521.	1831	Существующие	701010300	300	Общественно-деловые зоны	4,20
1522.	1832	Существующие	701010300	300	Общественно-деловые зоны	5,44
1523.	1833	Планируемые	701010200	200	Зона смешанной и общественно-деловой застройки	55,13
1524.	1834	Существующие	701010100	100	Жилые зоны	61,61
1525.	1835	Существующие	701010100	100	Жилые зоны	18,58
1526.	1836	Существующие	701010100	100	Жилые зоны	16,81
1527.	1837	Существующие	701010300	300	Общественно-деловые зоны	3,67
1528.	1838	Существующие	701010300	300	Общественно-деловые зоны	12,99
1529.	1839	Планируемые	701010100	100	Жилые зоны	166,50
1530.	1840	Существующие	701010701	701	Зона кладбищ	9,30

№№ Номер по поряд ку	Индив ид, № функц, зоны	Статус (существующие/ планируемые)	Индекс функциональ- ной зоны в соответствии с Приказом №10	Индекс функц, зоны на Карте	Наименование типа функциональной зоны	Пло- щадь, га
1531.	1841	Существующие	701010600	600	Зоны рекреационного назначения	33,86
1532.	1842	Существующие	701010600	600	Зоны рекреационного назначения	35,58
1533.	1843	Существующие	701010200	200	Зона смешанной и общественно-деловой застройки	2,85
1534.	1844	Существующие	701010300	300	Общественно-деловые зоны	19,56
1535.	1845	Существующие	701010600	600	Зоны рекреационного назначения	112,13
1536.	1846	Существующие	701010502	502	Зона садоводческих или огороднических некоммерческих товариществ	35,14
1537.	1848	Существующие	701010600	600	Зоны рекреационного назначения	228,08
1538.	1849	Планируемые	701010300	300	Общественно-деловые зоны	124,13
1539.	1850	Существующие	701010600	600	Зоны рекреационного назначения	481,35
1540.	1851	Существующие	701010600	600	Зоны рекреационного назначения	68,97
1541.	1853	Планируемые	701010301	301	Многофункциональная общественно-деловая зона	314,89
1542.	1855	Существующие	701010600	600	Зоны рекреационного назначения	8,23
1543.	1857	Существующие	701010600	600	Зоны рекреационного назначения	135,30
1544.	1858	Существующие	701011000	1000	Иные зоны	25,27
1545.	1860	Планируемые	701010100	100	Жилые зоны	136,39
1546.	1861	Существующие	701011000	1000	Иные зоны	30,36
1547.	1862	Существующие	701011000	1000	Иные зоны	30,20
1548.	1863	Существующие	701010405	405	Зона транспортной инфраструктуры	110,78
1549.	1864	Существующие	701010900	900	Зона акваторий	5,40
1550.	1865	Существующие	701011000	1000	Иные зоны	6,11
1551.	1866	Существующие	701010701	701	Зона кладбищ	21,43
1552.	1867	Существующие	701010600	600	Зоны рекреационного назначения	0,35
1553.	1869	Существующие	701011000	1000	Иные зоны	23,15



№№ Номер по поряд ку	Индив ид, № функц, зоны	Статус (существующие/ планируемые)	Индекс функциональ- ной зоны в соответствии с Приказом №10	Индекс функц, зоны на Карте	Наименование типа функциональной зоны	Пло- щадь, га
1554.	1870	Существующие	701011000	1000	Иные зоны	37,12
1555.	1872	Существующие	701011000	1000	Иные зоны	0,81
1556.	1873	Существующие	701010600	600	Зоны рекреационного назначения	2,31
1557.	1874	Существующие	701010600	600	Зоны рекреационного назначения	4,07
1558.	1875	Существующие	701010600	600	Зоны рекреационного назначения	11,86
1559.	1876	Существующие	701011000	1000	Иные зоны	21,69
1560.	1877	Существующие	701011000	1000	Иные зоны	18,47
1561.	1878	Существующие	701010600	600	Зоны рекреационного назначения	23,24
1562.	1879	Существующие	701011000	1000	Иные зоны	12,44
1563.	1880	Существующие	701010600	600	Зоны рекреационного назначения	1,55
1564.	1881	Существующие	701011000	1000	Иные зоны	5,98
1565.	1884	Существующие	701010600	600	Зоны рекреационного назначения	1,55
1566.	1886	Существующие	701010600	600	Зоны рекреационного назначения	0,66
1567.	1888	Существующие	701010600	600	Зоны рекреационного назначения	113,31
1568.	1889	Существующие	701011000	1000	Иные зоны	21,30
1569.	1890	Существующие	701011000	1000	Иные зоны	15,97
1570.	1893	Существующие	701011000	1000	Иные зоны	1,49
1571.	1894	Существующие	701010600	600	Зоны рекреационного назначения	21,45
1572.	1895	Планируемые	701010300	300	Общественно-деловые зоны	11,67
1573.	1896	Планируемые	701010301	301	Многофункциональная общественно-деловая зона	18,56
1574.	1898	Планируемые	701010701	701	Зона кладбищ	148,32
1575.	1899	Существующие	701010400	400	Производственные зоны, зоны инженерной и транспортной инфраструктур	1,81
1576.	1900	Существующие	701010600	600	Зоны рекреационного назначения	2,19

<b>№№ Номер по поряд ку</b>	<b>Индив ид, № функц, зоны</b>	<b>Статус (существующие/ планируемые)</b>	<b>Индекс функциональ- ной зоны в соответствии с Приказом №10</b>	<b>Индекс функц, зоны на Карте</b>	<b>Наименование типа функциональной зоны</b>	<b>Пло- щадь, га</b>
1577.	1901	Существующие	701010600	600	Зоны рекреационного назначения	4,45
1578.	1902	Существующие	701010600	600	Зоны рекреационного назначения	6,34
1579.	1903	Существующие	701010600	600	Зоны рекреационного назначения	11,91
1580.	1905	Существующие	701010600	600	Зоны рекреационного назначения	2,90
1581.	1906	Существующие	701010600	600	Зоны рекреационного назначения	10,59
1582.	1907	Существующие	701010600	600	Зоны рекреационного назначения	10,99
1583.	1908	Существующие	701010600	600	Зоны рекреационного назначения	2,54
1584.	1909	Существующие	701010600	600	Зоны рекреационного назначения	0,67
1585.	1910	Существующие	701010600	600	Зоны рекреационного назначения	0,24
1586.	1911	Существующие	701010600	600	Зоны рекреационного назначения	4,21
1587.	1912	Существующие	701010600	600	Зоны рекреационного назначения	1,76
1588.	1913	Существующие	701010600	600	Зоны рекреационного назначения	0,76
1589.	1914	Существующие	701010600	600	Зоны рекреационного назначения	1,13
1590.	1915	Существующие	701010600	600	Зоны рекреационного назначения	3,23
1591.	1916	Существующие	701011000	1000	Иные зоны	20,98
1592.	1917	Существующие	701010600	600	Зоны рекреационного назначения	1,50
1593.	1922	Существующие	701010600	600	Зоны рекреационного назначения	0,63
1594.	1923	Существующие	701010600	600	Зоны рекреационного назначения	15,26
1595.	1924	Существующие	701010600	600	Зоны рекреационного назначения	0,99
1596.	1925	Существующие	701010600	600	Зоны рекреационного назначения	5,97
1597.	1926	Существующие	701010600	600	Зоны рекреационного назначения	10,71
1598.	1927	Существующие	701010600	600	Зоны рекреационного назначения	5,13
1599.	1928	Существующие	701011000	1000	Иные зоны	24,61
1600.	1929	Существующие	701010600	600	Зоны рекреационного назначения	2,02

<b>№№ Номер по поряд ку</b>	<b>Индив ид, № функц, зоны</b>	<b>Статус (существующие/ планируемые)</b>	<b>Индекс функциональ- ной зоны в соответствии с Приказом №10</b>	<b>Индекс функц, зоны на Карте</b>	<b>Наименование типа функциональной зоны</b>	<b>Пло- щадь, га</b>
1601.	1930	Существующие	701010600	600	Зоны рекреационного назначения	2,56
1602.	1931	Существующие	701010600	600	Зоны рекреационного назначения	8,90
1603.	1932	Существующие	701010600	600	Зоны рекреационного назначения	3,04
1604.	1933	Существующие	701010600	600	Зоны рекреационного назначения	11,23
1605.	1934	Существующие	701010600	600	Зоны рекреационного назначения	1,34
1606.	1935	Существующие	701010600	600	Зоны рекреационного назначения	57,45
1607.	1936	Существующие	701011000	1000	Иные зоны	25,32
1608.	1937	Существующие	701010600	600	Зоны рекреационного назначения	22,55
1609.	1938	Существующие	701010600	600	Зоны рекреационного назначения	15,16
1610.	1939	Существующие	701010600	600	Зоны рекреационного назначения	50,15
1611.	1940	Существующие	701010600	600	Зоны рекреационного назначения	8,35
1612.	1941	Существующие	701010600	600	Зоны рекреационного назначения	6,96
1613.	1943	Существующие	701011000	1000	Иные зоны	184,07
1614.	1944	Существующие	701010600	600	Зоны рекреационного назначения	31,98
1615.	1945	Существующие	701011000	1000	Иные зоны	11,33
1616.	1946	Существующие	701011000	1000	Иные зоны	3,66
1617.	1947	Существующие	701011000	1000	Иные зоны	42,07
1618.	1948	Существующие	701011000	1000	Иные зоны	20,54
1619.	1949	Существующие	701011000	1000	Иные зоны	51,10
1620.	1950	Существующие	701010600	600	Зоны рекреационного назначения	1,61
1621.	1951	Существующие	701011000	1000	Иные зоны	48,78
1622.	1952	Существующие	701011000	1000	Иные зоны	31,16
1623.	1953	Существующие	701011000	1000	Иные зоны	2,07
1624.	1954	Существующие	701010600	600	Зоны рекреационного назначения	3,54

<b>№№ Номер по поряд ку</b>	<b>Индив ид, № функц, зоны</b>	<b>Статус (существующие/ планируемые)</b>	<b>Индекс функциональ- ной зоны в соответствии с Приказом №10</b>	<b>Индекс функц, зоны на Карте</b>	<b>Наименование типа функциональной зоны</b>	<b>Пло- щадь, га</b>
1625.	1955	Существующие	701010600	600	Зоны рекреационного назначения	19,82
1626.	1956	Существующие	701011000	1000	Иные зоны	46,03
1627.	1959	Существующие	701011000	1000	Иные зоны	33,08
1628.	1960	Существующие	701011000	1000	Иные зоны	17,51
1629.	1961	Существующие	701011000	1000	Иные зоны	15,64
1630.	1962	Существующие	701011000	1000	Иные зоны	16,89
1631.	1963	Существующие	701011000	1000	Иные зоны	28,22
1632.	1964	Существующие	701010600	600	Зоны рекреационного назначения	30,67
1633.	1965	Существующие	701010600	600	Зоны рекреационного назначения	12,65
1634.	1966	Существующие	701011000	1000	Иные зоны	7,22
1635.	1967	Существующие	701011000	1000	Иные зоны	11,88
1636.	1969	Планируемые	701010101	101	Зона застройки индивидуальными жилыми домами	17,01
1637.	1970	Существующие	701011000	1000	Иные зоны	12,75
1638.	1971	Существующие	701011000	1000	Иные зоны	3,48
1639.	1972	Существующие	701011000	1000	Иные зоны	5,94
1640.	1973	Планируемые	701010101	101	Зона застройки индивидуальными жилыми домами	79,25
1641.	1974	Планируемые	701010101	101	Зона застройки индивидуальными жилыми домами	102,74
1642.	1976	Существующие	701010600	600	Зоны рекреационного назначения	3,38
1643.	1978	Существующие	701010600	600	Зоны рекреационного назначения	60,78
1644.	1979	Существующие	701010600	600	Зоны рекреационного назначения	13,97
1645.	1980	Существующие	701010600	600	Зоны рекреационного назначения	44,56
1646.	1981	Существующие	701011000	1000	Иные зоны	60,50
1647.	1983	Планируемые	701010301	301	Многофункциональная общественно-деловая зона	37,18
1648.	1984	Существующие	701010600	600	Зоны рекреационного назначения	10,71

<b>№№ Номер по поряд ку</b>	<b>Индив ид, № функц, зоны</b>	<b>Статус (существующие/ планируемые)</b>	<b>Индекс функциональ- ной зоны в соответствии с Приказом №10</b>	<b>Индекс функц, зоны на Карте</b>	<b>Наименование типа функциональной зоны</b>	<b>Пло- щадь, га</b>
1649.	1986	Планируемые	701010200	200	Зона смешанной и общественно-деловой застройки	40,12
1650.	1988	Существующие	701011000	1000	Иные зоны	308,82
1651.	1989	Планируемые	701010100	100	Жилые зоны	112,74
1652.	1990	Существующие	701011000	1000	Иные зоны	10,22
1653.	1991	Существующие	701011000	1000	Иные зоны	12,93
1654.	1992	Существующие	701011000	1000	Иные зоны	1,69
1655.	1993	Существующие	701010600	600	Зоны рекреационного назначения	4,30
1656.	1994	Существующие	701010600	600	Зоны рекреационного назначения	6,25
1657.	1995	Существующие	701010600	600	Зоны рекреационного назначения	0,68
1658.	1996	Существующие	701010600	600	Зоны рекреационного назначения	0,91
1659.	1997	Существующие	701010600	600	Зоны рекреационного назначения	1,03
1660.	1998	Существующие	701010600	600	Зоны рекреационного назначения	3,29
1661.	1999	Существующие	701010600	600	Зоны рекреационного назначения	2,64
1662.	2000	Существующие	701010600	600	Зоны рекреационного назначения	1,10
1663.	2001	Существующие	701010600	600	Зоны рекреационного назначения	0,41
1664.	2002	Существующие	701010600	600	Зоны рекреационного назначения	0,76
1665.	2003	Существующие	701010600	600	Зоны рекреационного назначения	20,19
1666.	2004	Существующие	701010600	600	Зоны рекреационного назначения	16,06
1667.	2005	Существующие	701011000	1000	Иные зоны	16,24
1668.	2006	Существующие	701011000	1000	Иные зоны	4,03
1669.	2007	Существующие	701011000	1000	Иные зоны	8,69
1670.	2009	Существующие	701010600	600	Зоны рекреационного назначения	17,54
1671.	2011	Планируемые	701010300	300	Общественно-деловые зоны	8,28
1672.	2012	Существующие	701010600	600	Зоны рекреационного назначения	0,51

№№ Номер по поряд ку	Индив ид, № функц, зоны	Статус (существующие/ планируемые)	Индекс функциональ- ной зоны в соответствии с Приказом №10	Индекс функц, зоны на Карте	Наименование типа функциональной зоны	Пло- щадь, га
1673.	2013	Существующие	701011000	1000	Иные зоны	202,96
1674.	2014	Планируемые	701010100	100	Жилые зоны	23,48
1675.	2015	Планируемые	701010300	300	Общественно-деловые зоны	34,19
1676.	2016	Планируемые	701010100	100	Жилые зоны	1,48
1677.	2017	Существующие	701010405	405	Зона транспортной инфраструктуры	47,03
1678.	2018	Существующие	701011000	1000	Иные зоны	0,31
1679.	2019	Существующие	701010600	600	Зоны рекреационного назначения	0,47
1680.	2021	Существующие	701011000	1000	Иные зоны	33,99
1681.	2022	Существующие	701010400	400	Производственные зоны, зоны инженерной и транспортной инфраструктур	2,45
1682.	2023	Существующие	701011000	1000	Иные зоны	14,06
1683.	2024	Существующие	701011000	1000	Иные зоны	28,83
1684.	2025	Существующие	701010405	405	Зона транспортной инфраструктуры	0,28
1685.	2026	Планируемые	701010400	400	Производственные зоны, зоны инженерной и транспортной инфраструктур	4,16
1686.	2027	Существующие	701010300	300	Общественно-деловые зоны	19,79
1687.	2028	Существующие	701010400	400	Производственные зоны, зоны инженерной и транспортной инфраструктур	3,99
1688.	2029	Планируемые	701010300	300	Общественно-деловые зоны	5,76
1689.	2030	Существующие	701010600	600	Зоны рекреационного назначения	1,22
1690.	2031	Существующие	701010600	600	Зоны рекреационного назначения	1,47
1691.	2032	Существующие	701010600	600	Зоны рекреационного назначения	1,19
1692.	2033	Существующие	701010600	600	Зоны рекреационного назначения	0,98
1693.	2034	Существующие	701010200	200	Зона смешанной и общественно-деловой застройки	11,79
1694.	2035	Существующие	701010600	600	Зоны рекреационного назначения	1,80

№№ Номер по поряд ку	Индив ид, № функц, зоны	Статус (существующие/ планируемые)	Индекс функциональ- ной зоны в соответствии с Приказом №10	Индекс функц, зоны на Карте	Наименование типа функциональной зоны	Пло- щадь, га
1695.	2036	Планируемые	701010100	100	Жилые зоны	37,26
1696.	2037	Планируемые	701010200	200	Зона смешанной и общественно-деловой застройки	40,68
1697.	2038	Существующие	701010101	101	Зона застройки индивидуальными жилыми домами	29,08
1698.	2039	Существующие	701010600	600	Зоны рекреационного назначения	2,27
1699.	2040	Существующие	701010600	600	Зоны рекреационного назначения	38,50
1700.	2041	Существующие	701010600	600	Зоны рекреационного назначения	2,51
1701.	2042	Существующие	701010101	101	Зона застройки индивидуальными жилыми домами	1,27
1702.	2043	Существующие	701010600	600	Зоны рекреационного назначения	46,57
1703.	2044	Существующие	701010400	400	Производственные зоны, зоны инженерной и транспортной инфраструктур	3,09
1704.	2045	Существующие	701010400	400	Производственные зоны, зоны инженерной и транспортной инфраструктур	1,45
1705.	2046	Существующие	701010502	502	Зона садоводческих или огороднических некоммерческих товариществ	3,84
1706.	2047	Существующие	701010502	502	Зона садоводческих или огороднических некоммерческих товариществ	2,48
1707.	2048	Существующие	701010101	101	Зона застройки индивидуальными жилыми домами	32,22
1708.	2049	Существующие	701010200	200	Зона смешанной и общественно-деловой застройки	2,50
1709.	2050	Планируемые	701010300	300	Общественно-деловые зоны	1,77
1710.	2051	Существующие	701010602	602	Зона отдыха	3,60
1711.	2052	Существующие	701010600	600	Зоны рекреационного назначения	7,43
1712.	2053	Существующие	701010700	700	Зоны специального назначения	13,99
1713.	2054	Существующие	701010600	600	Зоны рекреационного назначения	4,07
1714.	2055	Существующие	701010600	600	Зоны рекреационного назначения	6,09
1715.	2056	Существующие	701010600	600	Зоны рекреационного назначения	1,33

<b>№№ Номер по поряд ку</b>	<b>Индив ид, № функц, зоны</b>	<b>Статус (существующие/ планируемые)</b>	<b>Индекс функциональ- ной зоны в соответствии с Приказом №10</b>	<b>Индекс функц, зоны на Карте</b>	<b>Наименование типа функциональной зоны</b>	<b>Пло- щадь, га</b>
1716.	2058	Существующие	701010900	900	Зона акваторий	243,45
1717.	2059	Существующие	701010900	900	Зона акваторий	9,42
1718.	2060	Существующие	701010900	900	Зона акваторий	167,48
1719.	2061	Существующие	701010900	900	Зона акваторий	247,24
1720.	2062	Существующие	701010900	900	Зона акваторий	106,48
1721.	2063	Существующие	701010900	900	Зона акваторий	77,98
1722.	2064	Существующие	701010900	900	Зона акваторий	273,50
1723.	2065	Существующие	701010900	900	Зона акваторий	218,70
1724.	2066	Существующие	701010600	600	Зоны рекреационного назначения	1,93
1725.	2067	Существующие	701010600	600	Зоны рекреационного назначения	2,69
1726.	2068	Планируемые	701010300	300	Общественно-деловые зоны	2,17
1727.	2069	Существующие	701011000	1000	Иные зоны	57,18
1728.	2071	Существующие	701010405	405	Зона транспортной инфраструктуры	2,10
1729.	2072	Существующие	701010900	900	Зона акваторий	109,28
1730.	2073	Существующие	701010900	900	Зона акваторий	71,49
1731.	2074	Существующие	701010900	900	Зона акваторий	98,89
1732.	2075	Существующие	701010900	900	Зона акваторий	157,60
1733.	2076	Существующие	701010900	900	Зона акваторий	205,85
1734.	2078	Существующие	701010900	900	Зона акваторий	292,66
1735.	2079	Существующие	701011000	1000	Иные зоны	109,20
1736.	2081	Существующие	701011000	1000	Иные зоны	2,68
1737.	2082	Существующие	701010600	600	Зоны рекреационного назначения	2,38
1738.	2084	Существующие	701011000	1000	Иные зоны	0,21
1739.	2085	Планируемые	701010300	300	Общественно-деловые зоны	0,59



<b>№№ Номер по поряд ку</b>	<b>Индив ид, № функц, зоны</b>	<b>Статус (существующие/ планируемые)</b>	<b>Индекс функциональ- ной зоны в соответствии с Приказом №10</b>	<b>Индекс функц, зоны на Карте</b>	<b>Наименование типа функциональной зоны</b>	<b>Пло- щадь, га</b>
1740.	2086	Планируемые	701010300	300	Общественно-деловые зоны	0,24
1741.	2087	Планируемые	701010400	400	Производственные зоны, зоны инженерной и транспортной инфраструктур	0,33
1742.	2088	Планируемые	701010300	300	Общественно-деловые зоны	2,94
1743.	2089	Существующие	701010100	100	Жилые зоны	2,06
1744.	2090	Планируемые	701010100	100	Жилые зоны	2,63
1745.	2091	Планируемые	701010100	100	Жилые зоны	1,12
1746.	2092	Существующие	701010502	502	Зона садоводческих или огороднических некоммерческих товариществ	5,88
1747.	2093	Планируемые	701010300	300	Общественно-деловые зоны	0,96
1748.	2094	Существующие	701010101	101	Зона застройки индивидуальными жилыми домами	1,50
1749.	2098	Существующие	701010101	101	Зона застройки индивидуальными жилыми домами	0,68
1750.	2099	Существующие	701010600	600	Зоны рекреационного назначения	4,88
1751.	2100	Существующие	701010600	600	Зоны рекреационного назначения	5,43
1752.	2101	Существующие	701010100	100	Жилые зоны	44,85
1753.	2102	Планируемые	701010300	300	Общественно-деловые зоны	6,72
1754.	2103	Существующие	701010600	600	Зоны рекреационного назначения	3,71
1755.	2104	Планируемые	701010700	700	Зоны специального назначения	11,68
1756.	2105	Существующие	701010502	502	Зона садоводческих или огороднических некоммерческих товариществ	2,82
1757.	2106	Существующие	701010600	600	Зоны рекреационного назначения	30,18
1758.	2107	Существующие	701010600	600	Зоны рекреационного назначения	0,18
1759.	2108	Планируемые	701010400	400	Производственные зоны, зоны инженерной и транспортной инфраструктур	3,37
1760.	2109	Существующие	701010600	600	Зоны рекреационного назначения	2,91

<b>№№ Номер по поряд ку</b>	<b>Индив ид, № функц, зоны</b>	<b>Статус (существующие/ планируемые)</b>	<b>Индекс функциональ- ной зоны в соответствии с Приказом №10</b>	<b>Индекс функц, зоны на Карте</b>	<b>Наименование типа функциональной зоны</b>	<b>Пло- щадь, га</b>
1761.	2110	Планируемые	701010100	100	Жилые зоны	36,54
1762.	2111	Планируемые	701010300	300	Общественно-деловые зоны	2,12
1763.	2112	Существующие	701010400	400	Производственные зоны, зоны инженерной и транспортной инфраструктур	2,02
1764.	2113	Существующие	701010101	101	Зона застройки индивидуальными жилыми домами	14,99
1765.	2115	Существующие	701010600	600	Зоны рекреационного назначения	582,09
1766.	2116	Существующие	701010101	101	Зона застройки индивидуальными жилыми домами	6,21
1767.	2117	Существующие	701011000	1000	Иные зоны	1,86
1768.	2118	Существующие	701011000	1000	Иные зоны	3,92
1769.	2119	Существующие	701010400	400	Производственные зоны, зоны инженерной и транспортной инфраструктур	2,56
1770.	2120	Существующие	701010100	100	Жилые зоны	5,50
1771.	2121	Планируемые	701010300	300	Общественно-деловые зоны	4,22
1772.	2122	Существующие	701010600	600	Зоны рекреационного назначения	1,03
1773.	2123	Существующие	701010502	502	Зона садоводческих или огороднических некоммерческих товариществ	47,04
1774.	2124	Существующие	701010400	400	Производственные зоны, зоны инженерной и транспортной инфраструктур	1,29
1775.	2125	Существующие	701010502	502	Зона садоводческих или огороднических некоммерческих товариществ	17,75
1776.	2126	Планируемые	701010400	400	Производственные зоны, зоны инженерной и транспортной инфраструктур	0,91
1777.	2127	Существующие	701010400	400	Производственные зоны, зоны инженерной и транспортной инфраструктур	0,98
1778.	2128	Существующие	701010400	400	Производственные зоны, зоны инженерной и транспортной	45,35

№№ Номер по поряд ку	Индив ид, № функц, зоны	Статус (существующие/ планируемые)	Индекс функциональ- ной зоны в соответствии с Приказом №10	Индекс функц, зоны на Карте	Наименование типа функциональной зоны	Пло- щадь, га
					инфраструктур	
1779.	2129	Существующие	701010101	101	Зона застройки индивидуальными жилыми домами	34,71
1780.	2131	Существующие	701010600	600	Зоны рекреационного назначения	3,19
1781.	2133	Существующие	701010300	300	Общественно-деловые зоны	19,36
1782.	2134	Существующие	701010600	600	Зоны рекреационного назначения	0,44
1783.	2135	Существующие	701010405	405	Зона транспортной инфраструктуры	0,50
1784.	2136	Существующие	701010300	300	Общественно-деловые зоны	2,38
1785.	2137	Существующие	701010405	405	Зона транспортной инфраструктуры	9,46
1786.	2138	Существующие	701010405	405	Зона транспортной инфраструктуры	5,15
1787.	2139	Существующие	701010405	405	Зона транспортной инфраструктуры	6,05
1788.	2141	Существующие	701010600	600	Зоны рекреационного назначения	1,75
1789.	2142	Существующие	701010300	300	Общественно-деловые зоны	0,62
1790.	2143	Существующие	701010600	600	Зоны рекреационного назначения	0,77
1791.	2144	Существующие	701010600	600	Зоны рекреационного назначения	0,80
1792.	2145	Существующие	701010502	502	Зона садоводческих или огороднических некоммерческих товариществ	16,16
1793.	2146	Существующие	701010600	600	Зоны рекреационного назначения	2,07
1794.	2147	Существующие	701010600	600	Зоны рекреационного назначения	1,18
1795.	2148	Существующие	701010405	405	Зона транспортной инфраструктуры	6,16
1796.	2149	Существующие	701010600	600	Зоны рекреационного назначения	5,37
1797.	2150	Существующие	701010600	600	Зоны рекреационного назначения	2,63
1798.	2151	Существующие	701010300	300	Общественно-деловые зоны	4,72
1799.	2152	Существующие	701010600	600	Зоны рекреационного назначения	0,54
1800.	2153	Существующие	701010600	600	Зоны рекреационного назначения	1,49

№№ Номер по поряд ку	Индив ид, № функц, зоны	Статус (существующие/ планируемые)	Индекс функциональ- ной зоны в соответствии с Приказом №10	Индекс функц, зоны на Карте	Наименование типа функциональной зоны	Пло- щадь, га
1801.	2154	Существующие	701010600	600	Зоны рекреационного назначения	0,99
1802.	2155	Существующие	701010301	301	Многофункциональная общественно-деловая зона	8,11
1803.	2156	Существующие	701010300	300	Общественно-деловые зоны	1,56
1804.	2157	Существующие	701010300	300	Общественно-деловые зоны	0,28
1805.	2158	Существующие	701010300	300	Общественно-деловые зоны	1,23
1806.	2159	Планируемые	701010300	300	Многофункциональная общественно-деловая зона	10,73
1807.	2160	Существующие	701010300	300	Общественно-деловые зоны	1,74
1808.	2161	Существующие	701010300	300	Общественно-деловые зоны	0,54
1809.	2162	Существующие	701010600	600	Зоны рекреационного назначения	2,08
1810.	2163	Планируемые	701010301	301	Многофункциональная общественно-деловая зона	18,22
1811.	2164	Существующие	701010900	900	Зона акваторий	1,96
1812.	2165	Планируемые	701010900	900	Зона акваторий	0,19
1813.	2166	Существующие	701010900	900	Зона акваторий	0,61
1814.	2168	Существующие	701010300	300	Общественно-деловые зоны	2,99
1815.	2169	Существующие	701010600	600	Зоны рекреационного назначения	6,41
1816.	2170	Существующие	701010301	301	Многофункциональная общественно-деловая зона	3,08
1817.	2171	Существующие	701010400	400	Производственные зоны, зоны инженерной и транспортной инфраструктур	1,72
1818.	2172	Существующие	701010300	300	Общественно-деловые зоны	1,13
1819.	2173	Существующие	701010100	100	Жилые зоны	16,15
1820.	2174	Существующие	701010300	300	Общественно-деловые зоны	0,92
1821.	2175	Планируемые	701010400	400	Производственные зоны, зоны инженерной и транспортной инфраструктур	1,40
1822.	2176	Существующие	701010300	300	Общественно-деловые зоны	13,82
1823.	2177	Существующие	701011000	1000	Иные зоны	0,50

<b>№№ Номер по поряд ку</b>	<b>Индив ид, № функц, зоны</b>	<b>Статус (существующие/ планируемые)</b>	<b>Индекс функциональ- ной зоны в соответствии с Приказом №10</b>	<b>Индекс функц, зоны на Карте</b>	<b>Наименование типа функциональной зоны</b>	<b>Пло- щадь, га</b>
1824.	2178	Существующие	701010405	405	Зона транспортной инфраструктуры	186,71
1825.	2179	Планируемые	701010100	100	Жилые зоны	1,46
1826.	2180	Существующие	701010600	600	Зоны рекреационного назначения	0,70
1827.	2181	Существующие	701010600	600	Зоны рекреационного назначения	6,18
1828.	2182	Существующие	701010600	600	Зоны рекреационного назначения	2,27
1829.	2232	Существующие	701010600	600	Зоны рекреационного назначения	17,35
1830.	2233	Существующие	701010100	100	Жилые зоны	34,16
1831.	2234	Планируемые	701010300	300	Общественно-деловые зоны	8,83
1832.	2235	Планируемые	701010200	200	Зона смешанной и общественно-деловой застройки	3,94
1833.	2236	Планируемые	701010100	100	Жилые зоны	22,44
1834.	2239	Существующие	701010600	600	Зоны рекреационного назначения	0,32
1835.	2240	Существующие	701010600	600	Зоны рекреационного назначения	0,03
1836.	2241	Существующие	701010600	600	Зоны рекреационного назначения	0,41
1837.	2242	Существующие	701010600	600	Зоны рекреационного назначения	0,57
1838.	2243	Существующие	701010600	600	Зоны рекреационного назначения	1,97
1839.	2245	Планируемые	701010100	100	Жилые зоны	8,26
1840.	2246	Планируемые	701010100	100	Жилые зоны	10,59
1841.	2247	Планируемые	701010100	100	Жилые зоны	32,55
1842.	2248	Планируемые	701010100	100	Жилые зоны	2,08
1843.	2250	Существующие	701010600	600	Зоны рекреационного назначения	16,28
1844.	2251	Существующие	701010101	101	Зона застройки индивидуальными жилыми домами	57,55
1845.	2252	Планируемые	701010100	100	Жилые зоны	18,07
1846.	2253	Существующие	701010100	100	Жилые зоны	2,22
1847.	2254	Существующие	701010100	100	Жилые зоны	20,91

№№ Номер по поряд ку	Индив ид, № функц, зоны	Статус (существующие/ планируемые)	Индекс функциональ- ной зоны в соответствии с Приказом №10	Индекс функц, зоны на Карте	Наименование типа функциональной зоны	Пло- щадь, га
1848.	2255	Существующие	701010100	100	Жилые зоны	63,02
1849.	2256	Существующие	701010600	600	Зоны рекреационного назначения	1,40
1850.	2257	Существующие	701010600	600	Зоны рекреационного назначения	1,40
1851.	2258	Существующие	701010600	600	Зоны рекреационного назначения	2,68
1852.	2259	Существующие	701010300	300	Общественно-деловые зоны	2,05
1853.	2260	Существующие	701010100	100	Жилые зоны	20,10
1854.	2261	Планируемые	701010100	100	Жилые зоны	11,61
1855.	2263	Существующие	701010301	301	Многофункциональная общественно-деловая зона	0,55
1856.	2264	Существующие	701010300	300	Общественно-деловые зоны	6,27
1857.	2265	Планируемые	701010300	300	Общественно-деловые зоны	0,39
1858.	2266	Существующие	701010300	300	Общественно-деловые зоны	5,01
1859.	2267	Существующие	701011000	1000	Иные зоны	21,91
1860.	2268	Существующие	701011000	1000	Иные зоны	2,35
1861.	2269	Существующие	701010300	300	Общественно-деловые зоны	58,99
1862.	2270	Существующие	701010101	101	Зона застройки индивидуальными жилыми домами	14,70
1863.	2272	Существующие	701010600	600	Зоны рекреационного назначения	24,42
1864.	2275	Планируемые	701010300	300	Общественно-деловые зоны	11,56
1865.	2282	Планируемые	701010100	100	Жилые зоны	4,38
1866.	2284	Существующие	701010400	400	Производственные зоны, зоны инженерной и транспортной инфраструктур	0,19
1867.	2285	Существующие	701010701	701	Зона кладбищ	0,43
1868.	2286	Существующие	701010701	701	Зона кладбищ	0,22
1869.	2288	Существующие	701010701	701	Зона кладбищ	0,53
1870.	2289	Планируемые	701010200	200	Зона смешанной и общественно-деловой застройки	52,27

<b>№№ Номер по поряд ку</b>	<b>Индив ид, № функц, зоны</b>	<b>Статус (существующие/ планируемые)</b>	<b>Индекс функциональ- ной зоны в соответствии с Приказом №10</b>	<b>Индекс функц, зоны на Карте</b>	<b>Наименование типа функциональной зоны</b>	<b>Пло- щадь, га</b>
1871.	2290	Существующие	701010600	600	Зоны рекреационного назначения	3,43
1872.	2291	Существующие	701010301	301	Многофункциональная общественно-деловая зона	0,07
1873.	2292	Планируемые	701010100	100	Жилые зоны	56,30
1874.	2293	Планируемые	701010300	300	Общественно-деловые зоны	229,67
1875.	2295	Существующие	701010600	600	Зоны рекреационного назначения	5,92
1876.	2297	Планируемые	701010301	301	Многофункциональная общественно-деловая зона	22,68
1877.	2298	Существующие	701010600	600	Зоны рекреационного назначения	3,50
1878.	2299	Планируемые	701010301	301	Многофункциональная общественно-деловая зона	6,04
1879.	2302	Планируемые	701010400	400	Производственные зоны, зоны инженерной и транспортной инфраструктур	15,53
1880.	2304	Существующие	701010600	600	Зоны рекреационного назначения	281,74
1881.	2307	Планируемые	701010200	200	Зона смешанной и общественно-деловой застройки	23,06
1882.	2316	Планируемые	701010301	301	Многофункциональная общественно-деловая зона	31,12
1883.	2321	Планируемые	701010100	100	Жилые зоны	15,93
1884.	2328	Планируемые	701010400	400	Производственные зоны, зоны инженерной и транспортной инфраструктур	8,05
1885.	2341	Существующие	701010600	600	Зоны рекреационного назначения	3,74
1886.	2342	Планируемые	701010301	301	Многофункциональная общественно-деловая зона	32,38
1887.	2345	Планируемые	701010100	100	Жилые зоны	26,02
1888.	2346	Планируемые	701010400	400	Производственные зоны, зоны инженерной и транспортной инфраструктур	2,39
1889.	2347	Планируемые	701010400	400	Производственные зоны, зоны инженерной и транспортной инфраструктур	7,1
1890.	2348	Существующие	701010502	502	Зона садоводческих или огороднических некоммерческих товариществ	8,17

<b>№№ Номер по поряд ку</b>	<b>Индив ид, № функц, зоны</b>	<b>Статус (существующие/ планируемые)</b>	<b>Индекс функциональ- ной зоны в соответствии с Приказом №10</b>	<b>Индекс функц, зоны на Карте</b>	<b>Наименование типа функциональной зоны</b>	<b>Пло- щадь, га</b>
1891.	2349	Планируемые	701010400	400	Производственные зоны, зоны инженерной и транспортной инфраструктур	6,10
1892.	2350	Существующие	701010701	701	Зона кладбищ	0,13
1893.	2352	Планируемые	701010400	400	Производственные зоны, зоны инженерной и транспортной инфраструктур	2,63
1894.	2353	Существующие	701010700	700	Зоны специального назначения	3,13
1895.	2354	Существующие	701010700	700	Зоны специального назначения	13,84
1896.	2355	Существующие	701010700	700	Зоны специального назначения	0,30
1897.	2356	Существующие	701010600	600	Зоны рекреационного назначения	208,25
1898.	2357	Планируемые	701010602	602	Зона отдыха	6,66
1899.	2358	Планируемые	701010700	700	Зоны специального назначения	0,40
1900.	2359	Планируемые	701010700	700	Зоны специального назначения	0,18
1901.	2360	Планируемые	701010700	700	Зоны специального назначения	1,58
1902.	2361	Существующие	701010700	700	Зоны специального назначения	0,36
1903.	2362	Планируемые	701010700	700	Зоны специального назначения	0,36
1904.	2363	Существующие	701010700	700	Зоны специального назначения	0,85
1905.	2364	Планируемые	701010700	700	Зоны специального назначения	0,20
1906.	2365	Планируемые	701010700	700	Зоны специального назначения	0,46
1907.	2366	Планируемые	701010700	700	Зоны специального назначения	0,36
1908.	2367	Планируемые	701010700	700	Зоны специального назначения	0,33
1909.	2368	Планируемые	701010700	700	Зоны специального назначения	0,61
1910.	2369	Существующие	701010700	700	Зоны специального назначения	0,29
1911.	2370	Существующие	701010700	700	Зоны специального назначения	0,22
1912.	2371	Существующие	701010700	700	Зоны специального назначения	0,20
1913.	2372	Планируемые	701010700	700	Зоны специального назначения	3,93



<b>№№ Номер по поряд ку</b>	<b>Индив ид, № функц, зоны</b>	<b>Статус (существующие/ планируемые)</b>	<b>Индекс функциональ- ной зоны в соответствии с Приказом №10</b>	<b>Индекс функц, зоны на Карте</b>	<b>Наименование типа функциональной зоны</b>	<b>Пло- щадь, га</b>
1914.	2373	Планируемые	701010700	700	Зоны специального назначения	2,98
1915.	2374	Существующие	701010700	700	Зоны специального назначения	2,75
1916.	2375	Планируемые	701010700	700	Зоны специального назначения	0,29
1917.	2376	Существующие	701010700	700	Зоны специального назначения	4,76
1918.	2377	Существующие	701010700	700	Зоны специального назначения	1,04
1919.	2378	Планируемые	701010700	700	Зоны специального назначения	0,51
1920.	2379	Существующие	701010700	700	Зоны специального назначения	0,47
1921.	2380	Существующие	701010700	700	Зоны специального назначения	0,40
1922.	2381	Существующие	701010700	700	Зоны специального назначения	0,93
1923.	2382	Планируемые	701010700	700	Зоны специального назначения	2,57
1924.	2384	Существующие	701010400	400	Производственные зоны, зоны инженерной и транспортной инфраструктур	6,54
1925.	2385	Существующие	701010400	400	Производственные зоны, зоны инженерной и транспортной инфраструктур	3,36
1926.	2386	Существующие	701010400	400	Производственные зоны, зоны инженерной и транспортной инфраструктур	0,40
1927.	2387	Существующие	701010400	400	Производственные зоны, зоны инженерной и транспортной инфраструктур	3,43
1928.	2388	Существующие	701010400	400	Производственные зоны, зоны инженерной и транспортной инфраструктур	4,11
1929.	2389	Существующие	701010701	701	Зона кладбищ	0,56
1930.	2391	Существующие	701010600	600	Общественно-деловые зоны	4,01
1931.	2392	Существующие	701010800	800	Зона режимных территорий	13,06
1932.	2393	Существующие	701011000	1000	Иные зоны	5,01
1933.	2397	Планируемые	701010400	400	Производственные зоны, зоны инженерной и транспортной	5,23

№№ Номер по поряд ку	Индив ид, № функц, зоны	Статус (существующие/ планируемые)	Индекс функциональ- ной зоны в соответствии с Приказом №10	Индекс функц, зоны на Карте	Наименование типа функциональной зоны	Пло- щадь, га
					инфраструктур	
1934.	2399	Планируемые	701010301	301	Многофункциональная общественно-деловая зона	2,06
1935.	2402	Планируемые	701010301	301	Многофункциональная общественно-деловая зона	26,96
1936.	2404	Планируемые	701010301	301	Многофункциональная общественно-деловая зона	21,37
1937.	2405	Планируемые	701010301	301	Многофункциональная общественно-деловая зона	12,38
1938.	2406	Планируемые	701010301	301	Многофункциональная общественно-деловая зона	3,23
1939.	2407	Существующие	701010502	502	Зона садоводческих или огороднических некоммерческих товариществ	33,14
1940.	2408	Планируемые	701010301	301	Многофункциональная общественно-деловая зона	4,28
1941.	2410	Планируемые	701010301	301	Многофункциональная общественно-деловая зона	1,55
1942.	2411	Существующие	701010600	600	Зоны рекреационного назначения	4,41
1943.	2412	Планируемые	701010101	101	Зона застройки индивидуальными жилыми домами	5,45
1944.	2413	Планируемые	701010101	101	Зона застройки индивидуальными жилыми домами	21,70
1945.	2414	Существующие	701010600	600	Зоны рекреационного назначения	1,92
1946.	2415	Планируемые	701010100	100	Жилые зоны	5,86
1947.	2416	Планируемые	701010301	301	Многофункциональная общественно-деловая зона	1,44
1948.	2417	Планируемые	701010301	301	Многофункциональная общественно-деловая зона	0,81
1949.	2418	Планируемые	701010301	301	Многофункциональная общественно-деловая зона	48,04
1950.	2419	Планируемые	701010301	301	Многофункциональная общественно-деловая зона	6,66
1951.	2420	Существующие	701011000	1000	Иные зоны	49,94
1952.	2425	Планируемые	701010200	200	Зона смешанной и общественно-деловой застройки	12,69
1953.	2426	Планируемые	701010400	400	Производственные зоны, зоны инженерной и транспортной инфраструктур	5,18
1954.	2429	Планируемые	701011000	1000	Иные зоны	216,75
1955.	2430	Планируемые	701010400	400	Производственные зоны, зоны инженерной и транспортной	6,16

№№ Номер по поряд ку	Индив ид, № функц, зоны	Статус (существующие/ планируемые)	Индекс функциональ- ной зоны в соответствии с Приказом №10	Индекс функц, зоны на Карте	Наименование типа функциональной зоны	Пло- щадь, га
					инфраструктур	
1956.	2431	Планируемые	701010400	400	Производственные зоны, зоны инженерной и транспортной инфраструктур	0,23
1957.	2432	Планируемые	701010400	400	Производственные зоны, зоны инженерной и транспортной инфраструктур	0,86
1958.	2433	Планируемые	701010400	400	Производственные зоны, зоны инженерной и транспортной инфраструктур	5,03
1959.	2434	Планируемые	701010400	400	Производственные зоны, зоны инженерной и транспортной инфраструктур	0,15
1960.	2435	Планируемые	701010400	400	Производственные зоны, зоны инженерной и транспортной инфраструктур	0,86
1961.	2436	Планируемые	701010300	300	Общественно-деловые зоны	4,13
1962.	2437	Планируемые	701010300	300	Общественно-деловые зоны	3,91
1963.	2438	Планируемые	701011000	1000	Иные зоны	35,29
1964.	2439	Существующие	701010100	100	Жилые зоны	11,12
1965.	2440	Планируемые	701010200	200	Зона смешанной и общественно-деловой застройки	6,16
1966.	2441	Планируемые	701010200	200	Зона смешанной и общественно-деловой застройки	22,93
1967.	2442	Существующие	701010502	502	Зона садоводческих или огороднических некоммерческих товариществ	19,16
1968.	2443	Планируемые	701010400	400	Производственные зоны, зоны инженерной и транспортной инфраструктур	2,91
1969.	2444	Планируемые	701010400	400	Производственные зоны, зоны инженерной и транспортной инфраструктур	6,02



**Приложение 2**

к решению Совета городского округа  
город Уфа Республики Башкортостан  
от «20» декабря 2023 года № 33/5

**Таблица 4.1.1. Основные характеристики объектов социальной инфраструктуры\***

№ п/п	Показатели	Единица измерения	Существующее положение по состоянию на 01.01.2020	Первая очередь (2032 год)	Расчетный срок (2042 год)
1	2	3	4	5	6
1	Дошкольные образовательные организации	место	45253	63043	81484
2	Общеобразовательные организации	место	94203	154223	211221
3	Организации дополнительного образования	место	43629	44079	44579
4	Больничные учреждения	койко-место	8994	9451	10423
5	Амбулаторно-поликлинические учреждения	посещение в смену	22970	29764	44454
6	Станции скорой медицинской помощи	автомобиль	81	81	81
7	Муниципальные библиотеки	тыс. ед. хранения	1825,8	2993,66	4554,8
8	Помещения для культурно-досуговой деятельности	кв.м общ. пл.	58344	83344	86344
9	Кинотеатры	место	10925	20422	29032
10	Помещения для физкультурных занятий и тренировок	кв. м пл. пола зала	231525	319587	407779
11	Бассейны	кв. пл. зеркала воды	11734	16957	23400
12	Детско-юношеские спортивные школы	кв. м пл. пола зала	17321	18289	18905
13	Плоскостные спортивные сооружения (спортивные площадки)	тыс. кв. м	2181,7	2235,5	2271,3

<b>№ п/п</b>	<b>Показатели</b>	<b>Единица измерения</b>	<b>Существующее положение по состоянию на 01.01.2020</b>	<b>Первая очередь (2032 год)</b>	<b>Расчетный срок (2042 год)</b>
<i>1</i>	<i>2</i>	<i>3</i>	<i>4</i>	<i>5</i>	<i>6</i>
14	Предприятия торговли (розничные магазины продовольственных и непродовольственных товаров)	кв.м торг пл	553400	580783	598184
15	Предприятия общественного питания	посадочное место	41413	44661	46487
16	Предприятия бытового обслуживания	рабочее место	2342	6581	10500
17	Банно-оздоровительные комплексы	помывочное место	н/д	3500	5834
18	Гостиницы	место	6456	6776	6989
19	Кладбища (традиционного захоронения, урновых захоронений после кремации)	га	379,76	737,12	765,52

Приложение 3  
к решению Совета городского округа  
город Уфа Республики Башкортостан  
от «20» декабря 2023 года № 33/5

Таблица 4.1.2. «Сведения об объектах социальной инфраструктуры местного значения, планируемых к сохранению и к размещению на территории городского округа город Уфа)»

Индивидуальный номер функциональной зоны	Индекс функциональной зоны	Виды объектов социальной инфраструктуры местного значения																	
		Дошкольные образовательные организации			Общеобразовательные организации			Организации дополнительного образования		Помещения для культурно-досуговой деятельности		Городские массовые библиотеки		Помещения для физкультурных занятий и тренировок		Бассейны крытые и открытые общего пользования		Детско-юношеские спортивные школы	
		сохраняемые	предусмотренные к размещению (принятые решения)	планируемые к размещению на основе расчетов (дефицит)	сохраняемые	предусмотренные к размещению (принятые решения)	планируемые к размещению на основе расчетов (дефицит)	сохраняемые	планируемые к размещению на основе расчетов (дефицит)	сохраняемые	планируемые к размещению на основе расчетов (дефицит)	сохраняемые	планируемые к размещению на основе расчетов (дефицит)	сохраняемые	планируемые к размещению на основе расчетов (дефицит)	сохраняемые	планируемые к размещению на основе расчетов (дефицит)	сохраняемые	планируемые к размещению на основе расчетов (дефицит)
1	2	3	4	5	6	7	8	9	10	11	12	13	14	15	16	17	18	19	20
15	101	-	-	+	-	-	+	-	-	-	+	-	-	-	+	-	-	-	-
17	100	+	-	-	-	-	+	-	-	+	-	-	+	-	+	-	-	-	-
32	101	+	-	-	-	-	-	-	-	+	-	-	-	-	-	-	-	-	-
33	101	-	-	+	-	-	+	-	-	-	+	-	-	-	+	-	-	-	-
36	101	-	-	+	-	-	+	-	-	-	+	-	+	-	+	-	-	-	-
41	101	-	-	+	-	-	+	-	-	-	+	-	-	-	+	-	-	-	-
50	101	-	-	+	-	-	+	-	-	-	+	-	-	-	+	-	-	-	-
117	101	-	-	+	-	-	+	-	-	-	+	-	+	-	+	-	+	-	-
118	101	-	+	-	-	-	+	-	-	-	+	-	+	-	+	-	+	-	-

Индивидуальный номер функциональной зоны	Индекс функциональной зоны	Виды объектов социальной инфраструктуры местного значения																	
		Дошкольные образовательные организации			Общеобразовательные организации			Организации дополнительного образования		Помещения для культурно-досуговой деятельности		Городские массовые библиотеки		Помещения для физкультурных занятий и тренировок		Бассейны крытые и открытые общего пользования		Детско-юношеские спортивные школы	
		сохраняемые	предусмотренные к размещению (принятые решения)	планируемые к размещению на основе расчетов (дефицит)	сохраняемые	предусмотренные к размещению (принятые решения)	планируемые к размещению на основе расчетов (дефицит)	сохраняемые	планируемые к размещению на основе расчетов (дефицит)	сохраняемые	планируемые к размещению на основе расчетов (дефицит)	сохраняемые	планируемые к размещению на основе расчетов (дефицит)	сохраняемые	планируемые к размещению на основе расчетов (дефицит)	сохраняемые	планируемые к размещению на основе расчетов (дефицит)	сохраняемые	планируемые к размещению на основе расчетов (дефицит)
1	2	3	4	5	6	7	8	9	10	11	12	13	14	15	16	17	18	19	20
120	301	-	-	+	-	-	+	-	-	-	+	-	-	-	+	-	-	-	-
154	100	+	+	-	+	-	-	+	-	-	+	+	-	+	+	-	+	-	+
159	400	-	-	-	-	-	-	-	-	-	-	-	-	+	-	-	-	-	-
160	400	-	-	-	-	-	-	-	-	-	-	-	-	+	-	-	-	-	-
161	101	-	-	+	-	-	+	-	-	-	+	-	+	-	+	-	-	-	-
164	100	-	-	+	-	-	+	-	-	-	+	-	+	+	+	-	-	-	-
165	100	+	-	-	+	-	-	-	-	+	+	+	-	+	+	-	+	-	-
168	100	+	-	-	-	-	+	-	-	-	+	-	+	+	+	-	+	-	-
169	100	-	-	+	-	-	+	-	-	-	+	-	+	-	+	-	-	-	-
170	100	-	-	+	-	-	+	-	-	-	+	-	-	+	-	-	-	-	-
171	100	-	-	+	-	-	+	-	-	-	+	-	-	+	-	-	-	-	-
172	301	+	-	-	+	-	-	-	-	-	+	-	-	+	-	-	-	-	-
173	100	-	-	+	-	-	+	-	+	+	-	-	+	+	-	-	+	-	-
174	100	-	+	+	-	+	-	+	-	+	+	-	+	+	+	-	+	+	-
175	100	+	-	-	+	-	+	-	-	-	+	-	+	+	+	+	-	-	-



Индивидуальный номер функциональной зоны	Индекс функциональной зоны	Виды объектов социальной инфраструктуры местного значения																	
		Дошкольные образовательные организации			Общеобразовательные организации			Организации дополнительного образования		Помещения для культурно-досуговой деятельности		Городские массовые библиотеки		Помещения для физкультурных занятий и тренировок		Бассейны крытые и открытые общего пользования		Детско-юношеские спортивные школы	
		сохраняемые	предусмотренные к размещению (принятые решения)	планируемые к размещению на основе расчетов (дефицит)	сохраняемые	предусмотренные к размещению (принятые решения)	планируемые к размещению на основе расчетов (дефицит)	сохраняемые	планируемые к размещению на основе расчетов (дефицит)	сохраняемые	планируемые к размещению на основе расчетов (дефицит)	сохраняемые	планируемые к размещению на основе расчетов (дефицит)	сохраняемые	планируемые к размещению на основе расчетов (дефицит)	сохраняемые	планируемые к размещению на основе расчетов (дефицит)	сохраняемые	планируемые к размещению на основе расчетов (дефицит)
1	2	3	4	5	6	7	8	9	10	11	12	13	14	15	16	17	18	19	20
176	100	-	-	+	-	-	+	-	-	-	+	-	-	-	+	-	-	-	-
177	100	-	-	+	-	-	+	-	-	-	+	-	-	-	+	-	-	-	-
188	101	-	-	+	+	-	-	-	-	-	+	-	+	+	+	-	+	-	-
193	1000	-	+	-	-	-	-	-	-	-	-	-	-	-	-	-	-	-	-
195	200	-	+	+	-	-	+	-	+	-	+	-	+	-	+	-	+	-	-
197	100	+	-	-	+	-	-	+	-	-	+	-	+	+	+	-	+	-	-
199	100	+	+	-	-	+	-	-	+	+	+	-	+	+	+	-	+	-	+
200	100	-	-	+	-	-	+	-	+	-	+	-	+	-	+	-	-	-	-
206	301	-	-	+	-	-	+	-	-	-	+	-	-	-	+	-	-	-	-
214	300	-	-	-	-	-	-	-	-	-	-	-	-	-	+	-	-	-	+
222	101	-	-	+	-	-	+	-	-	-	+	-	-	-	+	-	-	-	-
223	301	+	-	+	+	-	+	+	+	-	+	-	+	-	+	-	+	-	+
230	101	-	-	+	-	-	+	-	-	-	+	-	+	-	+	-	-	-	-
232	101	-	-	+	-	-	+	-	-	-	+	-	+	-	+	-	-	-	-
247	101	-	-	+	-	-	+	-	-	-	+	-	+	-	+	-	-	-	-

Индивидуальный номер функциональной зоны	Индекс функциональной зоны	Виды объектов социальной инфраструктуры местного значения																	
		Дошкольные образовательные организации			Общеобразовательные организации			Организации дополнительного образования		Помещения для культурно-досуговой деятельности		Городские массовые библиотеки		Помещения для физкультурных занятий и тренировок		Бассейны крытые и открытые общего пользования		Детско-юношеские спортивные школы	
		сохраняемые	предусмотренные к размещению (принятые решения)	планируемые к размещению на основе расчетов (дефицит)	сохраняемые	предусмотренные к размещению (принятые решения)	планируемые к размещению на основе расчетов (дефицит)	сохраняемые	планируемые к размещению на основе расчетов (дефицит)	сохраняемые	планируемые к размещению на основе расчетов (дефицит)	сохраняемые	планируемые к размещению на основе расчетов (дефицит)	сохраняемые	планируемые к размещению на основе расчетов (дефицит)	сохраняемые	планируемые к размещению на основе расчетов (дефицит)	сохраняемые	планируемые к размещению на основе расчетов (дефицит)
1	2	3	4	5	6	7	8	9	10	11	12	13	14	15	16	17	18	19	20
249	101	-	-	+	-	-	+	-	-	-	+	-	+	-	+	-	-	-	-
251	101	-	-	+	-	-	+	-	+	-	+	-	+	-	+	-	+	-	-
257	101	-	-	+	-	-	+	-	-	-	+	-	+	-	+	-	-	-	-
259	100	-	+	+	-	+	-	-	+	-	+	-	+	-	+	-	+	-	+
262	100	-	+	+	-	+	+	-	+	-	+	-	+	-	+	-	+	-	+
273	100	+	-	-	-	-	+	-	-	+	-	-	+	+	+	-	-	-	-
274	100	-	-	+	-	-	+	-	-	-	+	-	+	+	+	+	-	-	-
275	100	+	-	-	-	-	+	-	-	-	+	-	+	+	+	+	-	-	-
276	301	-	-	+	+	-	-	-	-	-	+	-	-	+	-	-	-	-	-
277	301	-	-	+	-	-	+	-	-	-	-	-	+	-	+	-	-	-	-
278	301	+	+	-	-	-	+	-	-	-	+	-	-	+	+	+	-	-	-
280	301	+	+	-	+	+	-	-	+	+	-	-	+	+	+	-	+	-	-
281	300	-	-	-	-	-	-	+	-	-	-	-	-	-	-	-	-	-	-
283	300	-	-	-	-	-	-	-	-	-	-	-	-	-	-	-	-	-	-
286	300	-	-	-	-	-	-	-	-	-	-	-	-	+	-	-	-	-	-

Индивидуальный номер функциональной зоны	Индекс функциональной зоны	Виды объектов социальной инфраструктуры местного значения																	
		Дошкольные образовательные организации			Общеобразовательные организации			Организации дополнительного образования		Помещения для культурно-досуговой деятельности		Городские массовые библиотеки		Помещения для физкультурных занятий и тренировок		Бассейны крытые и открытые общего пользования		Детско-юношеские спортивные школы	
		сохраняемые	предусмотренные к размещению (принятые решения)	планируемые к размещению на основе расчетов (дефицит)	сохраняемые	предусмотренные к размещению (принятые решения)	планируемые к размещению на основе расчетов (дефицит)	сохраняемые	планируемые к размещению на основе расчетов (дефицит)	сохраняемые	планируемые к размещению на основе расчетов (дефицит)	сохраняемые	планируемые к размещению на основе расчетов (дефицит)	сохраняемые	планируемые к размещению на основе расчетов (дефицит)	сохраняемые	планируемые к размещению на основе расчетов (дефицит)	сохраняемые	планируемые к размещению на основе расчетов (дефицит)
1	2	3	4	5	6	7	8	9	10	11	12	13	14	15	16	17	18	19	20
289	300	-	-	-	+	-	-	-	-	-	+	-	+	+	-	-	-	-	-
290	301	+	-	+	+	-	+	+	-	+	+	-	+	+	+	-	-	+	-
292	301	-	-	+	-	-	+	-	-	-	+	-	-	-	+	-	-	-	-
293	301	+	-	+	+	-	-	-	-	+	+	+	-	+	+	-	-	-	-
294	301	-	-	+	-	-	+	-	-	-	+	-	+	-	+	-	-	-	-
295	301	+	-	+	-	-	+	-	-	-	+	-	+	+	-	-	-	-	-
296	100	+	-	-	+	-	-	-	-	-	+	-	+	+	+	-	-	-	-
297	100	+	+	-	+	-	+	-	+	-	+	-	+	+	+	-	+	-	+
300	100	-	+	-	+	-	-	+	-	+	+	+	-	+	+	-	+	-	+
301	100	+	+	-	-	+	+	-	+	-	+	-	+	+	+	-	+	-	+
302	200	-	+	-	-	+	-	-	-	-	+	-	+	+	+	+	-	-	-
303	301	-	-	+	-	-	+	-	-	-	+	-	+	+	-	-	-	-	-
304	301	-	-	+	-	-	+	-	-	-	+	-	+	+	-	+	-	-	-
305	100	-	-	+	-	-	+	-	-	-	+	+	-	-	+	-	-	-	-
306	301	+	-	-	-	-	+	-	-	-	+	-	+	+	+	+	-	-	-

Индивидуальный номер функциональной зоны	Индекс функциональной зоны	Виды объектов социальной инфраструктуры местного значения																	
		Дошкольные образовательные организации			Общеобразовательные организации			Организации дополнительного образования		Помещения для культурно-досуговой деятельности		Городские массовые библиотеки		Помещения для физкультурных занятий и тренировок		Бассейны крытые и открытые общего пользования		Детско-юношеские спортивные школы	
		сохраняемые	предусмотренные к размещению (принятые решения)	планируемые к размещению на основе расчетов (дефицит)	сохраняемые	предусмотренные к размещению (принятые решения)	планируемые к размещению на основе расчетов (дефицит)	сохраняемые	планируемые к размещению на основе расчетов (дефицит)	сохраняемые	планируемые к размещению на основе расчетов (дефицит)	сохраняемые	планируемые к размещению на основе расчетов (дефицит)	сохраняемые	планируемые к размещению на основе расчетов (дефицит)	сохраняемые	планируемые к размещению на основе расчетов (дефицит)	сохраняемые	планируемые к размещению на основе расчетов (дефицит)
1	2	3	4	5	6	7	8	9	10	11	12	13	14	15	16	17	18	19	20
308	100	-	-	+	-	-	-	-	-	-	+	-	-	-	+	-	-	-	-
309	100	+	-	-	+	-	-	-	-	+	-	-	-	+	+	-	-	-	-
310	100	+	-	+	+	-	-	-	+	-	+	+	-	+	+	+	-	-	-
312	100	+	-	-	+	-	-	-	-	-	+	+	-	+	-	-	-	-	-
313	100	-	-	+	+	-	-	+	-	-	+	+	-	+	+	-	-	-	-
314	100	+	-	+	-	-	+	-	-	-	+	-	-	-	+	-	-	-	-
315	301	-	-	+	-	-	+	-	-	-	+	-	+	+	+	-	+	-	-
316	100	-	+	-	-	+	-	-	+	-	+	-	+	-	+	-	+	-	+
317	100	+	+	-	-	+	-	-	+	+	+	-	+	+	+	-	+	-	+
318	600	-	-	-	-	-	-	-	-	+	-	-	-	-	-	-	-	-	-
319	100	+	+	+	+	+	+	-	+	+	+	+	+	+	+	-	+	-	+
320	100	+	-	-	-	-	+	+	-	-	+	-	+	+	+	-	-	-	-
321	301	-	-	+	-	-	+	-	-	-	+	-	+	+	+	-	+	-	-
322	301	-	-	+	-	-	+	-	-	-	+	-	-	-	+	-	+	-	-
323	100	+	-	-	+	-	-	+	-	-	+	-	+	+	+	-	+	-	-

Индивидуальный номер функциональной зоны	Индекс функциональной зоны	Виды объектов социальной инфраструктуры местного значения																	
		Дошкольные образовательные организации			Общеобразовательные организации			Организации дополнительного образования		Помещения для культурно-досуговой деятельности		Городские массовые библиотеки		Помещения для физкультурных занятий и тренировок		Бассейны крытые и открытые общего пользования		Детско-юношеские спортивные школы	
		сохраняемые	предусмотренные к размещению (принятые решения)	планируемые к размещению на основе расчетов (дефицит)	сохраняемые	предусмотренные к размещению (принятые решения)	планируемые к размещению на основе расчетов (дефицит)	сохраняемые	планируемые к размещению на основе расчетов (дефицит)	сохраняемые	планируемые к размещению на основе расчетов (дефицит)	сохраняемые	планируемые к размещению на основе расчетов (дефицит)	сохраняемые	планируемые к размещению на основе расчетов (дефицит)	сохраняемые	планируемые к размещению на основе расчетов (дефицит)	сохраняемые	планируемые к размещению на основе расчетов (дефицит)
1	2	3	4	5	6	7	8	9	10	11	12	13	14	15	16	17	18	19	20
324	100	+	-	-	-	-	+	-	+	+	-	-	+	+	+	-	+	-	+
325	200	-	-	+	-	-	+	-	-	-	+	-	+	+	-	-	-	-	-
327	301	-	-	+	-	-	+	-	+	-	+	-	+	+	+	-	+	-	+
330	100	+	-	-	+	-	+	-	-	-	+	-	+	+	+	+	-	+	-
331	100	+	-	-	+	-	-	-	-	-	+	-	+	+	+	-	+	-	-
332	301	-	-	+	-	-	+	-	+	-	+	-	+	+	+	-	+	-	-
333	100	+	-	-	-	-	+	-	-	+	-	-	+	+	+	-	-	-	-
334	100	-	-	+	-	-	+	-	-	-	+	-	+	-	+	-	+	-	-
335	100	+	-	-	+	-	+	-	-	-	+	+	-	+	+	+	-	-	-
340	100	-	+	-	-	+	-	-	+	-	+	-	+	-	+	-	+	-	-
342	100	+	-	+	+	-	-	-	+	-	+	+	+	+	+	+	+	-	+
343	100	+	-	+	+	-	-	+	-	-	+	+	-	+	+	-	+	-	+
344	100	+	-	+	-	-	+	-	-	-	+	-	+	+	+	-	+	-	-
346	100	+	+	+	+	-	+	-	+	+	+	-	+	+	+	-	+	+	-
348	100	+	-	-	+	-	-	-	-	-	+	-	+	+	+	-	+	-	-

Индивидуальный номер функциональной зоны	Индекс функциональной зоны	Виды объектов социальной инфраструктуры местного значения																	
		Дошкольные образовательные организации			Общеобразовательные организации			Организации дополнительного образования		Помещения для культурно-досуговой деятельности		Городские массовые библиотеки		Помещения для физкультурных занятий и тренировок		Бассейны крытые и открытые общего пользования		Детско-юношеские спортивные школы	
		сохраняемые	предусмотренные к размещению (принятые решения)	планируемые к размещению на основе расчетов (дефицит)	сохраняемые	предусмотренные к размещению (принятые решения)	планируемые к размещению на основе расчетов (дефицит)	сохраняемые	планируемые к размещению на основе расчетов (дефицит)	сохраняемые	планируемые к размещению на основе расчетов (дефицит)	сохраняемые	планируемые к размещению на основе расчетов (дефицит)	сохраняемые	планируемые к размещению на основе расчетов (дефицит)	сохраняемые	планируемые к размещению на основе расчетов (дефицит)	сохраняемые	планируемые к размещению на основе расчетов (дефицит)
1	2	3	4	5	6	7	8	9	10	11	12	13	14	15	16	17	18	19	20
351	301	-	+	+	-	-	-	-	-	-	+	-	+	-	+	+	-	-	-
352	100	+	-	-	+	-	+	-	-	-	+	-	+	+	+	-	+	-	+
353	301	-	-	+	+	-	-	+	-	-	+	-	+	+	+	-	+	-	+
361	300	-	-	-	-	-	-	-	-	-	-	-	-	+	-	-	-	-	-
369	300	-	-	-	+	-	-	-	-	+	-	-	-	+	-	-	-	-	-
382	100	+	-	-	+	-	-	-	-	-	+	-	+	+	+	-	-	-	-
400	400	-	-	-	-	-	-	-	-	-	-	-	-	+	-	-	-	-	-
405	301	-	-	+	-	-	+	-	-	-	+	+	-	+	+	-	+	-	-
406	100	+	-	-	+	-	+	-	+	+	-	+	-	+	+	-	-	-	-
409	200	-	-	+	-	-	+	-	+	-	+	-	+	+	+	-	+	-	+
410	200	-	-	+	-	-	+	-	+	-	+	-	+	+	+	-	+	-	+
411	101	-	-	+	-	-	+	-	-	-	+	-	-	-	+	-	-	-	-
412	301	+	-	-	+	-	-	-	-	-	+	-	+	+	+	-	+	-	-
413	300	-	-	-	-	-	-	-	-	-	-	-	-	+	-	+	-	-	-
421	100	+	-	+	+	-	+	+	-	+	-	-	+	+	+	-	+	-	-

Индивидуальный номер функциональной зоны	Индекс функциональной зоны	Виды объектов социальной инфраструктуры местного значения																	
		Дошкольные образовательные организации			Общеобразовательные организации			Организации дополнительного образования		Помещения для культурно-досуговой деятельности		Городские массовые библиотеки		Помещения для физкультурных занятий и тренировок		Бассейны крытые и открытые общего пользования		Детско-юношеские спортивные школы	
		сохраняемые	предусмотренные к размещению (принятые решения)	планируемые к размещению на основе расчетов (дефицит)	сохраняемые	предусмотренные к размещению (принятые решения)	планируемые к размещению на основе расчетов (дефицит)	сохраняемые	планируемые к размещению на основе расчетов (дефицит)	сохраняемые	планируемые к размещению на основе расчетов (дефицит)	сохраняемые	планируемые к размещению на основе расчетов (дефицит)	сохраняемые	планируемые к размещению на основе расчетов (дефицит)	сохраняемые	планируемые к размещению на основе расчетов (дефицит)	сохраняемые	планируемые к размещению на основе расчетов (дефицит)
1	2	3	4	5	6	7	8	9	10	11	12	13	14	15	16	17	18	19	20
423	301	+	-	-	+	-	-	-	+	-	+	-	+	+	+	-	+	-	-
448	300	-	-	+	-	-	+	+	+	-	+	-	+	+	+	-	+	-	+
459	301	+	+	+	+	+	+	-	+	+	+	-	+	+	+	+	-	-	+
473	200	+	-	+	-	-	+	-	+	-	+	-	+	+	-	-	+	-	-
474	100	+	-	-	+	-	+	-	-	-	+	-	+	+	+	-	-	-	-
475	200	+	+	-	+	+	-	-	+	+	+	+	+	+	+	-	+	-	+
478	600	-	-	-	-	-	-	-	-	+	-	-	-	-	-	-	-	-	-
483	301	-	-	+	-	+	-	+	-	-	+	-	+	+	-	+	-	-	-
486	100	+	-	+	-	-	+	-	-	-	-	-	+	-	+	-	-	-	-
487	301	+	-	-	-	-	+	-	-	-	+	+	-	+	-	-	-	-	-
488	200	-	-	+	+	-	-	+	-	-	+	+	-	+	+	-	-	-	-
489	301	-	+	+	-	-	+	+	-	-	+	-	+	+	+	-	+	-	-
490	301	+	-	-	+	-	-	+	-	-	+	-	+	+	+	-	-	-	-
495	200	-	-	-	-	-	-	-	-	-	-	-	-	+	-	-	-	-	-
511	200	-	-	+	-	-	+	-	+	-	+	-	+	-	+	-	+	-	+
512	100	-	-	+	-	-	+	-	-	-	+	-	-	-	+	-	-	-	-

Индивидуальный номер функциональной зоны	Индекс функциональной зоны	Виды объектов социальной инфраструктуры местного значения																	
		Дошкольные образовательные организации			Общеобразовательные организации			Организации дополнительного образования		Помещения для культурно-досуговой деятельности		Городские массовые библиотеки		Помещения для физкультурных занятий и тренировок		Бассейны крытые и открытые общего пользования		Детско-юношеские спортивные школы	
		сохраняемые	предусмотренные к размещению (принятые решения)	планируемые к размещению на основе расчетов (дефицит)	сохраняемые	предусмотренные к размещению (принятые решения)	планируемые к размещению на основе расчетов (дефицит)	сохраняемые	планируемые к размещению на основе расчетов (дефицит)	сохраняемые	планируемые к размещению на основе расчетов (дефицит)	сохраняемые	планируемые к размещению на основе расчетов (дефицит)	сохраняемые	планируемые к размещению на основе расчетов (дефицит)	сохраняемые	планируемые к размещению на основе расчетов (дефицит)	сохраняемые	планируемые к размещению на основе расчетов (дефицит)
1	2	3	4	5	6	7	8	9	10	11	12	13	14	15	16	17	18	19	20
518	101	-	-	+	-	-	+	-	-	-	+	-	-	-	+	-	-	-	-
522	100	-	+	-	-	+	-	-	+	-	+	-	+	-	+	-	+	-	+
524	301	-	+	-	-	+	-	-	+	-	+	-	+	-	+	-	+	-	+
525	301	-	+	+	-	+	-	-	+	-	+	-	+	-	+	-	+	-	+
526	100	-	+	-	-	+	-	-	+	-	+	-	+	-	+	-	+	-	-
527	301	-	+	+	-	+	-	-	+	-	+	-	+	-	+	-	+	-	+
683	100	+	-	-	+	-	+	+	-	+	+	+	+	+	+	-	+	+	-
684	301	+	-	-	+	-	+	+	-	+	+	-	+	+	-	-	+	-	-
686	300	-	-	-	-	-	-	-	-	-	-	-	-	+	-	-	-	-	-
687	101	-	+	-	-	+	-	-	-	-	+	-	-	-	+	-	-	-	-
688	100	-	-	+	-	-	+	-	-	-	+	-	-	-	+	-	-	-	-
699	101	-	-	+	-	-	+	-	-	-	+	-	+	-	+	-	+	-	-
701	100	-	-	+	-	-	+	-	+	-	+	-	+	-	+	-	+	-	+
705	400	-	-	-	-	-	-	-	-	-	-	-	-	+	-	-	-	-	-
706	301	-	-	+	-	-	-	-	-	-	+	-	+	+	-	+	-	-	-



Индивидуальный номер функциональной зоны	Индекс функциональной зоны	Виды объектов социальной инфраструктуры местного значения																	
		Дошкольные образовательные организации			Общеобразовательные организации			Организации дополнительного образования		Помещения для культурно-досуговой деятельности		Городские массовые библиотеки		Помещения для физкультурных занятий и тренировок		Бассейны крытые и открытые общего пользования		Детско-юношеские спортивные школы	
		сохраняемые	предусмотренные к размещению (принятые решения)	планируемые к размещению на основе расчетов (дефицит)	сохраняемые	предусмотренные к размещению (принятые решения)	планируемые к размещению на основе расчетов (дефицит)	сохраняемые	планируемые к размещению на основе расчетов (дефицит)	сохраняемые	планируемые к размещению на основе расчетов (дефицит)	сохраняемые	планируемые к размещению на основе расчетов (дефицит)	сохраняемые	планируемые к размещению на основе расчетов (дефицит)	сохраняемые	планируемые к размещению на основе расчетов (дефицит)	сохраняемые	планируемые к размещению на основе расчетов (дефицит)
1	2	3	4	5	6	7	8	9	10	11	12	13	14	15	16	17	18	19	20
707	100	+	-	+	+	-	+	+	-	+	-	+	-	+	+	-	+	+	-
708	301	+	-	-	-	-	+	-	-	-	-	-	-	+	+	-	-	-	-
709	600	-	-	-	-	-	-	-	-	+	-	-	-	+	-	-	-	-	-
710	300	-	-	-	-	-	-	-	-	+	-	-	-	+	-	-	-	-	-
712	301	+	-	-	+	-	+	-	+	-	+	-	+	+	+	-	-	-	-
714	100	+	-	-	-	-	+	-	-	-	+	-	+	-	+	-	+	-	-
715	101	-	-	+	-	-	+	-	-	-	+	-	-	-	+	-	-	-	-
716	200	-	-	+	-	-	+	-	+	-	+	-	+	+	+	-	+	-	+
717	100	+	+	+	-	+	-	-	+	+	-	+	-	+	+	-	+	-	+
719	200	-	-	+	-	-	+	-	-	-	+	-	-	-	+	-	-	-	-
725	101	-	-	+	-	-	+	-	-	-	+	-	+	-	+	-	+	-	-
726	300	-	-	+	-	-	+	-	-	-	+	-	-	-	+	-	+	-	+
737	101	-	+	-	-	+	-	-	+	-	+	-	+	-	+	-	-	-	-
742	301	-	-	+	-	-	+	-	-	-	+	-	+	-	+	-	+	-	-
743	200	+	-	+	-	-	+	-	+	-	+	-	+	+	+	-	+	-	+

Индивидуальный номер функциональной зоны	Индекс функциональной зоны	Виды объектов социальной инфраструктуры местного значения																	
		Дошкольные образовательные организации			Общеобразовательные организации			Организации дополнительного образования		Помещения для культурно-досуговой деятельности		Городские массовые библиотеки		Помещения для физкультурных занятий и тренировок		Бассейны крытые и открытые общего пользования		Детско-юношеские спортивные школы	
		сохраняемые	предусмотренные к размещению (принятые решения)	планируемые к размещению на основе расчетов (дефицит)	сохраняемые	предусмотренные к размещению (принятые решения)	планируемые к размещению на основе расчетов (дефицит)	сохраняемые	планируемые к размещению на основе расчетов (дефицит)	сохраняемые	планируемые к размещению на основе расчетов (дефицит)	сохраняемые	планируемые к размещению на основе расчетов (дефицит)	сохраняемые	планируемые к размещению на основе расчетов (дефицит)	сохраняемые	планируемые к размещению на основе расчетов (дефицит)	сохраняемые	планируемые к размещению на основе расчетов (дефицит)
1	2	3	4	5	6	7	8	9	10	11	12	13	14	15	16	17	18	19	20
746	101	-	-	+	-	-	+	-	-	-	+	-	-	-	+	-	-	-	-
747	101	-	-	+	-	-	+	-	-	-	+	-	-	-	+	-	-	-	-
751	400	-	-	-	-	-	-	-	-	-	-	-	-	+	-	-	-	-	-
756	301	-	-	+	-	+	+	-	+	-	+	-	+	-	+	-	+	-	+
757	100	-	-	+	-	-	+	-	+	-	+	-	+	-	+	-	+	-	+
759	200	-	+	-	-	-	+	-	+	-	+	-	+	+	-	-	+	-	-
760	100	-	+	-	-	+	-	-	+	-	+	-	+	-	+	-	+	-	+
761	100	+	+	-	+	-	+	+	+	+	+	-	+	+	+	-	+	-	+
764	100	+	+	+	+	+	+	-	+	+	+	-	+	+	+	+	+	-	+
765	301	-	-	-	-	-	-	-	+	-	+	-	+	-	+	-	+	-	-
769	301	-	-	+	-	-	+	-	+	-	+	-	+	+	-	+	-	-	-
770	100	-	+	-	-	+	-	-	+	-	+	-	+	-	+	-	+	-	+
771	100	-	+	+	-	+	+	-	+	-	+	-	+	-	+	-	+	-	+
772	100	-	+	-	-	-	+	-	+	-	+	-	+	-	+	-	+	-	+
779	400	-	-	-	-	-	-	-	-	-	-	-	-	+	-	-	-	-	-
786	300	-	-	+	-	-	+	-	+	-	+	-	+	-	+	-	+	-	+

Индивидуальный номер функциональной зоны	Индекс функциональной зоны	Виды объектов социальной инфраструктуры местного значения																	
		Дошкольные образовательные организации			Общеобразовательные организации			Организации дополнительного образования		Помещения для культурно-досуговой деятельности		Городские массовые библиотеки		Помещения для физкультурных занятий и тренировок		Бассейны крытые и открытые общего пользования		Детско-юношеские спортивные школы	
		сохраняемые	предусмотренные к размещению (принятые решения)	планируемые к размещению на основе расчетов (дефицит)	сохраняемые	предусмотренные к размещению (принятые решения)	планируемые к размещению на основе расчетов (дефицит)	сохраняемые	планируемые к размещению на основе расчетов (дефицит)	сохраняемые	планируемые к размещению на основе расчетов (дефицит)	сохраняемые	планируемые к размещению на основе расчетов (дефицит)	сохраняемые	планируемые к размещению на основе расчетов (дефицит)	сохраняемые	планируемые к размещению на основе расчетов (дефицит)	сохраняемые	планируемые к размещению на основе расчетов (дефицит)
1	2	3	4	5	6	7	8	9	10	11	12	13	14	15	16	17	18	19	20
797	100	-	-	+	-	+	-	-	+	-	+	-	+	-	+	-	+	-	-
800	405	-	-	-	-	-	-	-	-	-	-	-	-	+	-	-	-	-	-
801	301	-	-	+	-	-	+	-	+	-	+	-	+	-	+	-	+	-	+
806	100	-	-	+	-	-	+	-	+	-	+	-	+	-	+	-	+	-	+
814	100	-	+	-	-	-	+	-	+	-	+	-	+	-	+	-	+	-	+
815	101	-	+	+	-	-	+	-	-	-	+	-	+	-	+	-	+	-	-
816	101	-	-	+	-	-	+	-	-	-	+	-	+	-	+	-	-	-	-
835	101	-	-	+	-	-	+	-	-	-	+	-	-	-	+	-	-	-	-
854	100	-	+	-	-	+	-	-	+	-	+	-	+	-	+	-	+	-	-
858	100	-	-	+	-	-	+	-	+	-	+	-	+	-	+	-	+	-	-
859	100	+	-	-	+	-	-	+	-	-	+	-	+	+	+	-	-	-	-
860	100	+	-	-	+	-	-	-	-	+	-	-	+	+	+	-	+	-	-
861	600	-	-	-	-	-	-	-	-	+	-	-	-	-	-	-	-	-	-
862	100	-	-	+	-	-	+	-	-	-	+	-	-	-	+	-	+	-	-
863	100	-	-	+	-	-	+	-	+	-	+	-	+	-	+	-	+	-	-

Индивидуальный номер функциональной зоны	Индекс функциональной зоны	Виды объектов социальной инфраструктуры местного значения																	
		Дошкольные образовательные организации			Общеобразовательные организации			Организации дополнительного образования		Помещения для культурно-досуговой деятельности		Городские массовые библиотеки		Помещения для физкультурных занятий и тренировок		Бассейны крытые и открытые общего пользования		Детско-юношеские спортивные школы	
		сохраняемые	предусмотренные к размещению (принятые решения)	планируемые к размещению на основе расчетов (дефицит)	сохраняемые	предусмотренные к размещению (принятые решения)	планируемые к размещению на основе расчетов (дефицит)	сохраняемые	планируемые к размещению на основе расчетов (дефицит)	сохраняемые	планируемые к размещению на основе расчетов (дефицит)	сохраняемые	планируемые к размещению на основе расчетов (дефицит)	сохраняемые	планируемые к размещению на основе расчетов (дефицит)	сохраняемые	планируемые к размещению на основе расчетов (дефицит)	сохраняемые	планируемые к размещению на основе расчетов (дефицит)
1	2	3	4	5	6	7	8	9	10	11	12	13	14	15	16	17	18	19	20
864	100	-	+	+	-	-	+	-	-	+	+	-	+	+	-	-	-	-	-
867	100	-	-	+	-	-	+	-	-		+	-	-	-	+	-	-	-	-
872	101	-	-	+	-	-	+	-	-	-	+	-	-	-	+	-	-	-	-
874	101	-	+	+	-	+	-	-	-	-	+	-	+	-	+	-	+	-	-
876	101	-	+	-	-	-	+	-	-	-	+	-	+	-	+	-	+	-	-
878	101	-	-	+	-	-	+	-	+	-	+	-	+	-	+	-	+	-	-
880	101	-	-	+	-	-	+	-	-	-	+	-	-	-	+	-	-	-	-
881	100	+	-	-	+	-	-	+	-	+	-	-	+	+	-	+	-	+	-
885	100	+	-	-	-	+	-	-	-	-	+	-	+	-	+	-	+	-	-
887	100	-	-	+	-	-	+	-	-	-	+	-	-	-	+	-	-	-	-
893	301	-	-	+	-	-	+	-	+	-	+	-	+	-	+	-	+	-	+
894	101	-	-	+	-	-	+	-	-	-	+	-	-	-	+	-	-	-	-
939	101	-	+	+	-	+	+	-	-	-	+	-	+	-	+	-	-	-	-
972	101	-	-	+	-	-	+	-	-	-	+	-	-	-	+	-	-	-	-
974	101	-	-	+	-	-	+	-	-	-	+	-	-	-	+	-	-	-	-

Индивидуальный номер функциональной зоны	Индекс функциональной зоны	Виды объектов социальной инфраструктуры местного значения																	
		Дошкольные образовательные организации			Общеобразовательные организации			Организации дополнительного образования		Помещения для культурно-досуговой деятельности		Городские массовые библиотеки		Помещения для физкультурных занятий и тренировок		Бассейны крытые и открытые общего пользования		Детско-юношеские спортивные школы	
		сохраняемые	предусмотренные к размещению (принятые решения)	планируемые к размещению на основе расчетов (дефицит)	сохраняемые	предусмотренные к размещению (принятые решения)	планируемые к размещению на основе расчетов (дефицит)	сохраняемые	планируемые к размещению на основе расчетов (дефицит)	сохраняемые	планируемые к размещению на основе расчетов (дефицит)	сохраняемые	планируемые к размещению на основе расчетов (дефицит)	сохраняемые	планируемые к размещению на основе расчетов (дефицит)	сохраняемые	планируемые к размещению на основе расчетов (дефицит)	сохраняемые	планируемые к размещению на основе расчетов (дефицит)
1	2	3	4	5	6	7	8	9	10	11	12	13	14	15	16	17	18	19	20
993	101	-	-	+	-	-	+	-	-	-	+	-	+	+	-	-	-	-	-
999	600	-	-	-	-	+	-	-	-	-	-	-	-	-	-	-	-	-	-
1010	100	-	-	+	-	-	+	-	-	-	+	-	-	-	+	-	-	-	-
1032	301	+	-	+	-	-	+	-	-	-	+	-	+	+	+	-	-	-	-
1059	300	-	-	-	-	-	-	-	-	-	-	-	-	+	-	-	-	-	-
1062	602	-	-	-	-	-	-	-	-	-	-	-	-	+	-	+	-	-	-
1063	800	-	-	-	-	-	-	-	-	-	-	-	-	+	-	-	-	-	-
1065	101	-	-	+	-	-	+	-	-	-	+	-	-	-	+	-	-	-	-
1072	300	-	-	-	-	-	-	-	-	-	-	-	-	+	-	-	-	-	-
1111	101	-	-	+	-	-	+	-	+	-	+	-	-	-	+	-	-	-	-
1113	101	-	-	+	-	-	+	-	-	-	+	-	-	-	+	-	-	-	-
1127	400	-	-	-	-	-	-	-	-	-	-	-	-	+	-	-	-	-	-
1143	101	-	-	+	-	-	+	-	-	-	+	-	-	-	+	-	-	-	-
1150	101	-	-	+	-	-	+	-	-	-	+	-	-	-	+	-	-	-	-
1156	101	-	-	+	-	-	+	-	-	-	+	-	-	-	+	-	-	-	-

Индивидуальный номер функциональной зоны	Индекс функциональной зоны	Виды объектов социальной инфраструктуры местного значения																	
		Дошкольные образовательные организации			Общеобразовательные организации			Организации дополнительного образования		Помещения для культурно-досуговой деятельности		Городские массовые библиотеки		Помещения для физкультурных занятий и тренировок		Бассейны крытые и открытые общего пользования		Детско-юношеские спортивные школы	
		сохраняемые	предусмотренные к размещению (принятые решения)	планируемые к размещению на основе расчетов (дефицит)	сохраняемые	предусмотренные к размещению (принятые решения)	планируемые к размещению на основе расчетов (дефицит)	сохраняемые	планируемые к размещению на основе расчетов (дефицит)	сохраняемые	планируемые к размещению на основе расчетов (дефицит)	сохраняемые	планируемые к размещению на основе расчетов (дефицит)	сохраняемые	планируемые к размещению на основе расчетов (дефицит)	сохраняемые	планируемые к размещению на основе расчетов (дефицит)	сохраняемые	планируемые к размещению на основе расчетов (дефицит)
1	2	3	4	5	6	7	8	9	10	11	12	13	14	15	16	17	18	19	20
1158	101	-	+	-	+	-	-	-	-	+	-	-	+	+	+	-	+	-	-
1159	101	-	-	+	-	-	+	-	-	-	+	-	-	-	+	-	-	-	-
1161	101	+	-	+	+	-	+	-	+	+	+	+	+	+	+	-	+	-	-
1163	101	+	-	-	-	-	+	+	-	-	+	-	+	+	+	-	+	-	-
1165	600	-	-	-	-	-	-	-	-	+	-	-	-	-	-	-	-	-	-
1175	600	-	-	-	-	-	-	-	-	+	-	-	-	-	-	-	-	-	-
1189	200	-	-	+	-	-	+	-	-	-	+	-	-	-	+	-	-	-	-
1190	101	-	-	+	-	-	+	-	-	-	+	-	+	-	+	-	-	-	-
1320	101	+	-	+	+	-	+	-	+	-	+	-	+	+	+	-	+	-	-
1345	101	-	+	-	-	-	+	-	-	-	+	-	+	-	+	-	-	-	-
1355	100	-	+	-	-	+	-	-	+	-	+	-	+	-	+	-	+	-	+
1369	100	+	-	-	+	-	-	-	-	+	-	-	+	+	-	-	-	-	-
1378	300	+	-	-	-	-	-	-	-	-	-	-	-	-	-	-	-	-	-
1379	200	-	-	+	-	-	+	-	+	-	+	-	+	-	+	-	+	-	+
1382	602	-	-	-	-	-	-	-	-	-	-	-	-	-	-	+	-	-	-

Индивидуальный номер функциональной зоны	Индекс функциональной зоны	Виды объектов социальной инфраструктуры местного значения																	
		Дошкольные образовательные организации			Общеобразовательные организации			Организации дополнительного образования		Помещения для культурно-досуговой деятельности		Городские массовые библиотеки		Помещения для физкультурных занятий и тренировок		Бассейны крытые и открытые общего пользования		Детско-юношеские спортивные школы	
		сохраняемые	предусмотренные к размещению (принятые решения)	планируемые к размещению на основе расчетов (дефицит)	сохраняемые	предусмотренные к размещению (принятые решения)	планируемые к размещению на основе расчетов (дефицит)	сохраняемые	планируемые к размещению на основе расчетов (дефицит)	сохраняемые	планируемые к размещению на основе расчетов (дефицит)	сохраняемые	планируемые к размещению на основе расчетов (дефицит)	сохраняемые	планируемые к размещению на основе расчетов (дефицит)	сохраняемые	планируемые к размещению на основе расчетов (дефицит)	сохраняемые	планируемые к размещению на основе расчетов (дефицит)
1	2	3	4	5	6	7	8	9	10	11	12	13	14	15	16	17	18	19	20
1385	1000	-	-	-	-	+	-	-	-	-	-	-	-	-	-	-	-	-	-
1388	100	-	-	+	-	-	+	-	-	-	+	-	+	-	+	-	-	-	-
1425	101	-	+	-	-	+	-	-	-	-	+	-	+	-	+	-	+	-	+
1427	101	-	-	+	-	-	+	-	-	-	+	-	+	-	+	-	+	-	-
1429	100	-	-	+	-	-	+	-	+	-	+	-	+	+	+	-	+	-	+
1430	100	-	-	+	-	-	+	-	-	-	+	-	+	-	+	-	+	-	-
1431	100	+	-	+	+	-	-	-	-	+	-	-	+	+	+	-	-	-	-
1432	100	-	+	-	-	-	+	-	+	-	+	-	+	-	+	-	+	-	-
1433	100	-	-	+	-	-	+	-	-	-	+	-	+	-	+	-	+	-	-
1434	100	+	+	-	+	-	+	+	-	+	+	-	+	+	+	+	+	+	+
1435	100	+	-	-	+	-	-	-	-	+	+	+	+	+	+	+	+	-	-
1436	100	+	-	-	+	-	-	-	+	-	+	-	+	+	+	-	-	-	-
1437	300	-	-	-	-	-	-	-	-	-	-	-	-	+	-	-	-	-	-
1438	100	+	-	+	+	-	-	+	-	+	+	+	-	+	+	-	+	+	-
1440	301	-	+	-	-	-	-	-	-	-	+	-	-	-	+	-	-	-	-

Индивидуальный номер функциональной зоны	Индекс функциональной зоны	Виды объектов социальной инфраструктуры местного значения																	
		Дошкольные образовательные организации			Общеобразовательные организации			Организации дополнительного образования		Помещения для культурно-досуговой деятельности		Городские массовые библиотеки		Помещения для физкультурных занятий и тренировок		Бассейны крытые и открытые общего пользования		Детско-юношеские спортивные школы	
		сохраняемые	предусмотренные к размещению (принятые решения)	планируемые к размещению на основе расчетов (дефицит)	сохраняемые	предусмотренные к размещению (принятые решения)	планируемые к размещению на основе расчетов (дефицит)	сохраняемые	планируемые к размещению на основе расчетов (дефицит)	сохраняемые	планируемые к размещению на основе расчетов (дефицит)	сохраняемые	планируемые к размещению на основе расчетов (дефицит)	сохраняемые	планируемые к размещению на основе расчетов (дефицит)	сохраняемые	планируемые к размещению на основе расчетов (дефицит)	сохраняемые	планируемые к размещению на основе расчетов (дефицит)
1	2	3	4	5	6	7	8	9	10	11	12	13	14	15	16	17	18	19	20
1442	100	+	-	+	-	-	+	-	+	-	+	-	+	-	+	-	+	-	-
1444	100	+	+	-	-	+	-	-	+	-	+	+	-	+	+	+	-	-	-
1453	100	+	-	-	-	-	+	-	+	+	+	-	+	+	+	+	+	-	+
1454	300	-	-	-	-	+	-	-	-	-	-	-	-	+	-	-	-	-	-
1456	301	-	-	+	-	-	+	-	-	-	+	-	+	-	+	-	+	-	-
1457	200	-	-	+	-	-	+	-	-	-	+	-	+	-	+	+	-	-	-
1458	200	+	+	-	+	+	-	-	+	-	+	+	+	+	+	-	+	+	-
1459	100	+	-	-	+	-	+	-	-	+	-	+	+	+	+	-	+	+	-
1461	301	-	+	-	-	+	-	-	-	-	+	-	+	-	+	-	+	-	-
1462	301	-	-	-	-	-	-	-	-	-	-	-	-	-	+	-	+	-	-
1464	602	-	-	-	-	-	-	-	-	-	-	-	-	+	-	-	-	-	-
1468	100	+	-	-	+	-	-	+	-	+	+	+	-	+	+	+	-	+	-
1469	100	+	-	-	+	-	-	+	-	-	+	-	+	+	-	-	+	-	-
1471	600	-	-	-	-	-	-	-	-	-	-	-	-	+	-	-	-	+	-
1472	301	-	-	+	-	-	+	-	+	-	+	-	+	-	+	-	+	+	-



Индивидуальный номер функциональной зоны	Индекс функциональной зоны	Виды объектов социальной инфраструктуры местного значения																	
		Дошкольные образовательные организации			Общеобразовательные организации			Организации дополнительного образования		Помещения для культурно-досуговой деятельности		Городские массовые библиотеки		Помещения для физкультурных занятий и тренировок		Бассейны крытые и открытые общего пользования		Детско-юношеские спортивные школы	
		сохраняемые	предусмотренные к размещению (принятые решения)	планируемые к размещению на основе расчетов (дефицит)	сохраняемые	предусмотренные к размещению (принятые решения)	планируемые к размещению на основе расчетов (дефицит)	сохраняемые	планируемые к размещению на основе расчетов (дефицит)	сохраняемые	планируемые к размещению на основе расчетов (дефицит)	сохраняемые	планируемые к размещению на основе расчетов (дефицит)	сохраняемые	планируемые к размещению на основе расчетов (дефицит)	сохраняемые	планируемые к размещению на основе расчетов (дефицит)	сохраняемые	планируемые к размещению на основе расчетов (дефицит)
1	2	3	4	5	6	7	8	9	10	11	12	13	14	15	16	17	18	19	20
1475	100	+	-	+	+	-	+	-	+	+	-	+	-	+	+	-	+	-	+
1476	300	-	-	-	-	-	-	-	-	-	-	-	-	+	-	+	-	+	-
1477	200	-	-	+	-	-	+	-	+	-	+	-	+	-	+	-	+	-	+
1480	100	+	-	-	+	-	+	-	+	+	-	-	+	+	+	+	+	-	+
1481	100	+	-	-	+	-	+	-	+	+	+	+	+	+	+	+	-	-	-
1482	100	+	-	+	+	-	+	-	+	-	+	-	+	+	+	+	+	-	+
1491	100	+	-	-	+	-	-	-	-	+	-	-	+	+	+	+	-	-	-
1492	200	-	+	-	-	+	-	-	+	-	+	-	+	-	+	-	+	-	+
1493	100	-	-	+	-	-	+	-	-	-	+	-	+	+	-	-	-	+	-
1494	100	+	-	+	+	-	+	+	-	-	+	-	+	+	+	+	-	-	-
1512	101	-	+	-	-	-	+	-	+	-	+	-	+	-	+	-	-	-	-
1514	101	-	+	-	-	-	+	-	+	-	+	-	+	-	+	-	+	-	-
1515	101	-	+	+	-	-	+	-	+	-	+	-	+	-	+	-	+	-	-
1516	101	-	+	+	-	+	-	-	+	-	+	-	+	-	+	-	+	-	-
1519	101	-	+	-	+	+	-	-	-	+	-	-	+	+	+	-	-	-	-

Индивидуальный номер функциональной зоны	Индекс функциональной зоны	Виды объектов социальной инфраструктуры местного значения																	
		Дошкольные образовательные организации			Общеобразовательные организации			Организации дополнительного образования		Помещения для культурно-досуговой деятельности		Городские массовые библиотеки		Помещения для физкультурных занятий и тренировок		Бассейны крытые и открытые общего пользования		Детско-юношеские спортивные школы	
		сохраняемые	предусмотренные к размещению (принятые решения)	планируемые к размещению на основе расчетов (дефицит)	сохраняемые	предусмотренные к размещению (принятые решения)	планируемые к размещению на основе расчетов (дефицит)	сохраняемые	планируемые к размещению на основе расчетов (дефицит)	сохраняемые	планируемые к размещению на основе расчетов (дефицит)	сохраняемые	планируемые к размещению на основе расчетов (дефицит)	сохраняемые	планируемые к размещению на основе расчетов (дефицит)	сохраняемые	планируемые к размещению на основе расчетов (дефицит)	сохраняемые	планируемые к размещению на основе расчетов (дефицит)
1	2	3	4	5	6	7	8	9	10	11	12	13	14	15	16	17	18	19	20
1520	101	-	+	+	-	+	-	-	+	+	+	-	+	-	+	-	+	-	-
1523	101	-	-	+	-	+	-	-	+	-	+	-	+	-	+	-	+	-	-
1524	101	-	+	-	-	-	+	-	-	-	+	-	+	-	+	-	+	-	-
1525	101	-	+	+	-	-	+	-	-	-	+	-	+	-	+	-	+	-	-
1526	101	-	-	+	-	-	+	-	+	-	+	-	+	-	+	-	+	-	-
1530	100	+	-	-	+	-	-	-	-	-	+	-	+	+	+	+	-	-	-
1531	100	+	-	-	+	-	-	-	-	-	+	-	+	+	+	-	+	-	-
1532	100	+	-	-	+	-	-	+	-	+	-	-	+	+	+	-	-	+	-
1533	100	+	-	-	+	+	+	-	+	+	+	-	+	+	+	-	+	-	-
1534	100	+	-	+	+	-	+	+	-	+	+	-	-	+	+	-	-	+	-
1535	100	+	-	-	+	-	+	+	-	+	+	+	-	+	+	-	-	-	-
1536	101	-	-	+	-	-	+	-	-	-	+	-	-	-	+	-	-	-	-
1538	301	-	+	-	-	+	-	-	+	-	+	-	+	-	+	-	+	-	+
1542	100	-	-	+	-	-	+	-	+	-	+	-	+	-	+	-	+	-	+
1543	301	-	+	-	-	+	-	-	+	-	+	-	+	-	+	-	+	-	+

Индивидуальный номер функциональной зоны	Индекс функциональной зоны	Виды объектов социальной инфраструктуры местного значения																	
		Дошкольные образовательные организации			Общеобразовательные организации			Организации дополнительного образования		Помещения для культурно-досуговой деятельности		Городские массовые библиотеки		Помещения для физкультурных занятий и тренировок		Бассейны крытые и открытые общего пользования		Детско-юношеские спортивные школы	
		сохраняемые	предусмотренные к размещению (принятые решения)	планируемые к размещению на основе расчетов (дефицит)	сохраняемые	предусмотренные к размещению (принятые решения)	планируемые к размещению на основе расчетов (дефицит)	сохраняемые	планируемые к размещению на основе расчетов (дефицит)	сохраняемые	планируемые к размещению на основе расчетов (дефицит)	сохраняемые	планируемые к размещению на основе расчетов (дефицит)	сохраняемые	планируемые к размещению на основе расчетов (дефицит)	сохраняемые	планируемые к размещению на основе расчетов (дефицит)	сохраняемые	планируемые к размещению на основе расчетов (дефицит)
1	2	3	4	5	6	7	8	9	10	11	12	13	14	15	16	17	18	19	20
1544	101	-	+	-	-	+	-	-	+	-	+	-	+	-	+	-	+	-	-
1545	101	-	+	-	-	-	+	-	+	-	+	-	+	-	+	-	+	-	-
1546	101	-	-	+	-	-	+	-	+	-	+	-	+	-	+	-	+	-	-
1549	100	+	+	+	+	-	+	+	-	+	+	-	+	+	+	+	+	+	-
1550	100	+	-	+	+	-	+	-	+	-	+	-	+	+	+	+	+	-	+
1552	200	-	+	+	-	-	+	-	+	-	+	-	+	-	+	-	+	-	+
1557	101	-	-	+	-	-	+	-	-	-	+	-	+	-	+	-	-	-	-
1560	101	-	-	+	-	-	+	-	-	-	+	-	+	-	+	-	+	-	-
1569	100	-	-	+	-	-	+	-	-	-	+	-	-	-	+	-	-	-	-
1570	100	-	+	+	-	-	+	-	+	-	+	-	+	-	+	-	+	-	-
1572	301	-	+	-	-	-	+	-	-	-	+	-	+	-	+	-	+	-	-
1574	200	-	+	-	-	-	+	-	+	-	+	-	+	-	+	-	+	-	-
1575	200	-	+	-	-	+	-	+	+	-	+	-	+	-	+	-	+	-	+
1576	200	-	-	+	-	-	+	-	+	-	+	-	+	+	-	-	+	-	+
1593	200	-	+	-	-	+	-	-	+	-	+	-	+	-	+	-	+	-	+

Индивидуальный номер функциональной зоны	Индекс функциональной зоны	Виды объектов социальной инфраструктуры местного значения																	
		Дошкольные образовательные организации			Общеобразовательные организации			Организации дополнительного образования		Помещения для культурно-досуговой деятельности		Городские массовые библиотеки		Помещения для физкультурных занятий и тренировок		Бассейны крытые и открытые общего пользования		Детско-юношеские спортивные школы	
		сохраняемые	предусмотренные к размещению (принятые решения)	планируемые к размещению на основе расчетов (дефицит)	сохраняемые	предусмотренные к размещению (принятые решения)	планируемые к размещению на основе расчетов (дефицит)	сохраняемые	планируемые к размещению на основе расчетов (дефицит)	сохраняемые	планируемые к размещению на основе расчетов (дефицит)	сохраняемые	планируемые к размещению на основе расчетов (дефицит)	сохраняемые	планируемые к размещению на основе расчетов (дефицит)	сохраняемые	планируемые к размещению на основе расчетов (дефицит)	сохраняемые	планируемые к размещению на основе расчетов (дефицит)
1	2	3	4	5	6	7	8	9	10	11	12	13	14	15	16	17	18	19	20
1594	200	-	+	-	-	+	-	-	+	-	+	-	+	-	+	-	+	-	+
1595	100	+	+	-	+	-	-	+	-	-	+	-	+	+	+	-	+	-	-
1604	100	-	-	+	-	-	+	-	+	-	+	-	+	-	+	-	+	-	-
1612	301	-	-	+	-	-	+	-	+	-	+	-	+	-	+	-	+	-	+
1616	101	+	-	-	-	-	+	-	-	-	+	-	+	-	+	-	+	-	-
1618	101	-	-	+	-	-	+	-	-	-	+	-	+	-	+	-	+	-	-
1620	101	-	-	+	-	-	+	-	-	-	+	-	+	-	+	-	+	-	-
1659	400	-	-	-	-	-	-	-	-	-	-	-	-	+	-	-	-	-	-
1665	400	-	-	-	-	-	-	-	-	-	-	-	-	+	-	-	-	-	-
1669	100	+	+	-	+	-	+	+	+	-	+	+	-	+	+	-	+	-	-
1670	100	-	+	-	-	-	+	-	+	-	+	-	+	-	+	-	+	-	-
1671	100	+	-	+	+	-	+	+	-	-	+	+	+	+	+	-	+	+	-
1672	100	+	+	+	+	+	-	-	+	-	+	-	+	+	+	-	+	-	+
1673	300	-	-	-	-	-	-	-	-	-	-	-	-	-	+	-	-	-	+
1674	301	-	+	-	-	+	-	-	+	-	+	-	+	-	+	-	+	-	-

Индивидуальный номер функциональной зоны	Индекс функциональной зоны	Виды объектов социальной инфраструктуры местного значения																	
		Дошкольные образовательные организации			Общеобразовательные организации			Организации дополнительного образования		Помещения для культурно-досуговой деятельности		Городские массовые библиотеки		Помещения для физкультурных занятий и тренировок		Бассейны крытые и открытые общего пользования		Детско-юношеские спортивные школы	
		сохраняемые	предусмотренные к размещению (принятые решения)	планируемые к размещению на основе расчетов (дефицит)	сохраняемые	предусмотренные к размещению (принятые решения)	планируемые к размещению на основе расчетов (дефицит)	сохраняемые	планируемые к размещению на основе расчетов (дефицит)	сохраняемые	планируемые к размещению на основе расчетов (дефицит)	сохраняемые	планируемые к размещению на основе расчетов (дефицит)	сохраняемые	планируемые к размещению на основе расчетов (дефицит)	сохраняемые	планируемые к размещению на основе расчетов (дефицит)	сохраняемые	планируемые к размещению на основе расчетов (дефицит)
1	2	3	4	5	6	7	8	9	10	11	12	13	14	15	16	17	18	19	20
1675	200	-	+	-	-	+	-	-	-	+	-	-	+	-	+	-	+	-	-
1688	301	-	-	+	-	-	+	-	-	-	+	-	+	-	+	-	-	-	-
1689	301	-	-	+	-	-	+	-	-	-	+	-	+	-	+	-	-	-	-
1709	101	-	-	+	-	+	-	-	-	-	+	-	+	-	+	-	-	-	-
1710	101	-	-	+	-	-	+	-	-	-	+	-	-	-	+	-	-	-	-
1713	200	-	+	+	-	+	+	-	-	-	+	-	+	-	+	-	+	-	-
1724	101	-	-	+	-	-	+	-	-	-	+	-	-	-	+	-	-	-	-
1747	301	-	-	+	-	-	+	-	+	-	+	-	+	-	+	-	+	-	+
1756	101	-	-	+	-	+	-	-	-	-	+	-	+	-	+	-	-	-	-
1757	101	-	+	-	-	-	+	-	-	-	+	-	+	-	+	-	+	-	-
1758	101	-	-	+	-	-	+	-	-	-	+	-	+	-	+	-	+	-	-
1759	101	-	-	+	-	-	+	-	-	-	+	-	+	-	+	-	+	-	-
1762	101	+	+	-	+	-	+	-	+	+	-	-	+	+	+	-	+	-	+
1763	101	+	+	-	+	-	-	-	-	-	+	-	+	+	-	-	+	-	-
1764	101	-	-	+	-	+	-	-	+	-	+	-	+	-	+	-	+	-	+

Индивидуальный номер функциональной зоны	Индекс функциональной зоны	Виды объектов социальной инфраструктуры местного значения																	
		Дошкольные образовательные организации			Общеобразовательные организации			Организации дополнительного образования		Помещения для культурно-досуговой деятельности		Городские массовые библиотеки		Помещения для физкультурных занятий и тренировок		Бассейны крытые и открытые общего пользования		Детско-юношеские спортивные школы	
		сохраняемые	предусмотренные к размещению (принятые решения)	планируемые к размещению на основе расчетов (дефицит)	сохраняемые	предусмотренные к размещению (принятые решения)	планируемые к размещению на основе расчетов (дефицит)	сохраняемые	планируемые к размещению на основе расчетов (дефицит)	сохраняемые	планируемые к размещению на основе расчетов (дефицит)	сохраняемые	планируемые к размещению на основе расчетов (дефицит)	сохраняемые	планируемые к размещению на основе расчетов (дефицит)	сохраняемые	планируемые к размещению на основе расчетов (дефицит)	сохраняемые	планируемые к размещению на основе расчетов (дефицит)
1	2	3	4	5	6	7	8	9	10	11	12	13	14	15	16	17	18	19	20
1765	101	-	+	-	-	-	+	-	+	-	+	-	+	-	+	-	+	-	+
1766	101	-	+	-	-	-	+	-	+	-	+	-	+	-	+	-	+	-	+
1767	101	-	+	+	-	-	+	-	-	-	+	-	+	-	+	-	+	-	+
1768	101	-	+	-	-	-	+	-	+	-	+	-	+	-	+	-	+	-	+
1769	101	-	+	-	-	+	-	-	+	-	+	-	+	-	+	-	+	-	+
1773	100	+	+	+	+	-	+	-	+	+	+	+	+	+	+	+	+	+	-
1777	101	-	-	+	-	-	-	-	-	-	-	-	-	-	+	-	-	-	-
1779	101	-	+	+	-	+	+	-	+	-	+	-	+	-	+	-	+	-	-
1784	400	-	-	-	-	-	-	-	-	-	-	-	-	+	-	-	-	-	-
1787	301	-	-	+	-	-	+	-	+	-	+	-	-	-	+	-	-	-	+
1792	100	+	+	-	+	-	+	-	+	-	+	-	+	+	+	-	+	+	-
1793	100	+	-	+	+	-	+	-	+	+	+	-	+	+	+	-	+	-	-
1806	100	+	-	-	-	-	+	-	-	+	-	-	+	+	+	-	-	-	-
1808	400	-	-	-	-	-	-	-	-	-	-	-	-	+	-	-	-	-	-
1809	301	+	+	-	+	+	-	+	+	+	+	+	+	+	+	-	+	+	-

Индивидуальный номер функциональной зоны	Индекс функциональной зоны	Виды объектов социальной инфраструктуры местного значения																	
		Дошкольные образовательные организации			Общеобразовательные организации			Организации дополнительного образования		Помещения для культурно-досуговой деятельности		Городские массовые библиотеки		Помещения для физкультурных занятий и тренировок		Бассейны крытые и открытые общего пользования		Детско-юношеские спортивные школы	
		сохраняемые	предусмотренные к размещению (принятые решения)	планируемые к размещению на основе расчетов (дефицит)	сохраняемые	предусмотренные к размещению (принятые решения)	планируемые к размещению на основе расчетов (дефицит)	сохраняемые	планируемые к размещению на основе расчетов (дефицит)	сохраняемые	планируемые к размещению на основе расчетов (дефицит)	сохраняемые	планируемые к размещению на основе расчетов (дефицит)	сохраняемые	планируемые к размещению на основе расчетов (дефицит)	сохраняемые	планируемые к размещению на основе расчетов (дефицит)	сохраняемые	планируемые к размещению на основе расчетов (дефицит)
1	2	3	4	5	6	7	8	9	10	11	12	13	14	15	16	17	18	19	20
1817	301	-	-	+	-	-	+	-	+	-	+	-	-	-	+	-	-	-	+
1822	101	-	-	+	-	-	+	-	-	-	+	-	-	-	+	-	-	-	-
1823	301	-	+	-	-	+	-	-	-	-	+	-	-	-	+	-	-	-	-
1825	101	-	+	-	-	-	+	-	-	-	+	-	+	-	+	-	+	-	-
1826	100	-	+	-	-	+	-	-	+	-	+	-	+	-	+	-	+	-	+
1827	100	-	+	-	-	+	-	-	+	-	+	-	+	-	+	-	+	-	+
1828	301	-	-	+	-	+	-	-	+	-	+	-	+	-	+	-	+	-	+
1833	200	-	+	+	-	+	-	-	+	-	+	-	+	+	+	-	+	-	+
1834	100	+	-	+	+	-	+	+	-	+	-	+	-	+	+	-	+	-	-
1835	100	+	-	-	-	+	-	+	-	+	-	-	+	+	+	-	-	+	-
1836	100	+	-	-	+	-	-	-	-	+	-	-	+	+	+	-	-	-	-
1838	300	-	-	-	-	-	-	-	-	-	-	-	-	+	-	+	-	-	-
1839	100	+	+	-	+	+	-	+	+	+	+	+	+	+	+	-	+	-	+
1842	600	-	-	-	-	-	-	-	-	-	-	-	-	-	-	+	-	-	-
1853	301	-	+	-	-	+	-	-	+	-	+	-	+	-	+	-	+	-	+

Индивидуальный номер функциональной зоны	Индекс функциональной зоны	Виды объектов социальной инфраструктуры местного значения																	
		Дошкольные образовательные организации			Общеобразовательные организации			Организации дополнительного образования		Помещения для культурно-досуговой деятельности		Городские массовые библиотеки		Помещения для физкультурных занятий и тренировок		Бассейны крытые и открытые общего пользования		Детско-юношеские спортивные школы	
		сохраняемые	предусмотренные к размещению (принятые решения)	планируемые к размещению на основе расчетов (дефицит)	сохраняемые	предусмотренные к размещению (принятые решения)	планируемые к размещению на основе расчетов (дефицит)	сохраняемые	планируемые к размещению на основе расчетов (дефицит)	сохраняемые	планируемые к размещению на основе расчетов (дефицит)	сохраняемые	планируемые к размещению на основе расчетов (дефицит)	сохраняемые	планируемые к размещению на основе расчетов (дефицит)	сохраняемые	планируемые к размещению на основе расчетов (дефицит)	сохраняемые	планируемые к размещению на основе расчетов (дефицит)
1	2	3	4	5	6	7	8	9	10	11	12	13	14	15	16	17	18	19	20
1860	301	-	+	-	+	+	-	-	+	-	+	-	+	+	+	-	+	-	+
1896	301	-	-	+	-	-	+	-	+	-	+	-	+	-	+	-	+	-	-
1969	101	-	-	+	-	-	+	-	-	-	+	-	-	-	+	-	-	-	-
1973	101	-	+	-	-	+	-	-	+	-	+	-	+	-	+	-	+	-	-
1974	101	-	+	-	-	-	+	-	+	-	+	-	+	-	+	-	+	-	-
1983	301	-	+	-	-	+	-	-	-	-	+	-	-	-	+	-	+	-	+
1985	100	+	+	-	+	+	-	+	-	+	+	-	+	+	+	-	+	+	-
1986	200	-	+	-	-	+	-	-	-	-	+	-	+	+	+	+	-	-	-
1989	100	-	-	+	-	-	+	-	+	-	+	-	+	-	+	-	+	-	+
2014	100	-	-	+	-	-	+	-	+	-	+	-	+	-	+	-	+	-	+
2015	300	-	+	+	-	-	+	-	+	-	+	-	+	-	+	-	+	-	+
2029	300	-	-	-	-	-	-	-	-	-	-	-	-	+	-	-	-	-	-
2036	100	+	+	+	+	-	-	+	-	-	+	-	+	+	-	-	+	+	-
2038	101	-	+	-	-	-	-	-	-	-	-	-	-	-	+	-	-	-	-
2040	600	-	-	-	-	+	-	-	-	-	-	-	-	-	-	-	-	-	-
2048	101	-	-	+	+	-	-	-	-	-	+	-	+	+	+	-	-	-	-



Индивидуальный номер функциональной зоны	Индекс функциональной зоны	Виды объектов социальной инфраструктуры местного значения																	
		Дошкольные образовательные организации			Общеобразовательные организации			Организации дополнительного образования		Помещения для культурно-досуговой деятельности		Городские массовые библиотеки		Помещения для физкультурных занятий и тренировок		Бассейны крытые и открытые общего пользования		Детско-юношеские спортивные школы	
		сохраняемые	предусмотренные к размещению (принятые решения)	планируемые к размещению на основе расчетов (дефицит)	сохраняемые	предусмотренные к размещению (принятые решения)	планируемые к размещению на основе расчетов (дефицит)	сохраняемые	планируемые к размещению на основе расчетов (дефицит)	сохраняемые	планируемые к размещению на основе расчетов (дефицит)	сохраняемые	планируемые к размещению на основе расчетов (дефицит)	сохраняемые	планируемые к размещению на основе расчетов (дефицит)	сохраняемые	планируемые к размещению на основе расчетов (дефицит)	сохраняемые	планируемые к размещению на основе расчетов (дефицит)
1	2	3	4	5	6	7	8	9	10	11	12	13	14	15	16	17	18	19	20
2049	200	-	-	+	-	-	+	-	-	-	-	-	-	-	+	-	-	-	-
2050	300	-	-	-	-	-	-	-	-	-	-	-	-	+	-	-	-	-	-
2051	602	-	-	-	-	-	-	-	-	-	-	-	-	-	-	+	-	-	-
2053	700	-	+	-	-	+	-	-	-	-	-	-	-	-	-	-	-	-	-
2088	300	-	-	+	-	-	+	-	-	-	+	-	-	-	+	-	-	-	-
2093	300	-	-	-	-	-	-	+	-	-	-	-	-	-	-	-	-	-	-
2101	100	+	-	+	+	-	+	+	-	-	+	-	+	+	+	+	+	-	+
2102	300	-	-	-	-	-	-	-	-	-	-	-	-	-	+	-	-	-	-
2110	100	-	+	-	-	+	-	-	+	-	+	-	+	-	+	-	+	-	+
2116	101	-	-	+	-	-	+	-	-	-	+	-	+	-	+	-	-	-	-
2121	300	-	+	-	-	-	-	-	-	-	-	-	-	-	-	-	-	-	-
2129	101	-	-	+	-	-	+	-	-	-	+	-	-	-	+	-	+	-	-
2133	300	-	-	-	-	-	-	-	-	-	-	-	-	+	-	-	-	-	-
2137	405	-	-	-	-	-	-	-	-	-	-	-	-	+	-	-	-	-	-
2150	600	-	-	-	-	-	-	+	-	-	-	-	-	-	-	-	-	-	-
2151	300	-	-	-	-	-	-	-	-	-	-	-	-	+	-	-	-	-	-

Индивидуальный номер функциональной зоны	Индекс функциональной зоны	Виды объектов социальной инфраструктуры местного значения																	
		Дошкольные образовательные организации			Общеобразовательные организации			Организации дополнительного образования		Помещения для культурно-досуговой деятельности		Городские массовые библиотеки		Помещения для физкультурных занятий и тренировок		Бассейны крытые и открытые общего пользования		Детско-юношеские спортивные школы	
		сохраняемые	предусмотренные к размещению (принятые решения)	планируемые к размещению на основе расчетов (дефицит)	сохраняемые	предусмотренные к размещению (принятые решения)	планируемые к размещению на основе расчетов (дефицит)	сохраняемые	планируемые к размещению на основе расчетов (дефицит)	сохраняемые	планируемые к размещению на основе расчетов (дефицит)	сохраняемые	планируемые к размещению на основе расчетов (дефицит)	сохраняемые	планируемые к размещению на основе расчетов (дефицит)	сохраняемые	планируемые к размещению на основе расчетов (дефицит)	сохраняемые	планируемые к размещению на основе расчетов (дефицит)
1	2	3	4	5	6	7	8	9	10	11	12	13	14	15	16	17	18	19	20
2159	301	-	-	+	-	-	+	-	+	-	+	-	-	-	+	-	-	-	+
2163	301	-	+	+	-	-	+	-	-	-	+	-	+	-	+	-	+	-	-
2168	300	-	-	-	-	-	-	-	-	-	-	-	-	+	-	-	-	-	-
2169	600	-	-	-	-	-	-	+	-	-	-	-	-	-	-	-	-	-	-
2170	301	+	-	-	-	-	-	-	-	-	-	+	-	-	-	-	-	-	-
2173	100	+	-	-	+	-	-	-	-	-	+	-	+	+	+	-	-	+	-
2175	200	-	+	-	-	-	-	-	-	-	-	-	-	-	-	-	-	-	-
2233	100	+	-	-	+	-	+	+	+	-	+	+	-	+	+	+	-	-	+
2235	200	-	-	-	-	+	-	-	-	-	-	-	-	-	-	-	-	-	-
2236	100	-	-	+	-	+	-	-	-	-	+	-	+	-	+	-	-	-	-
2245	100	-	+	-	-	-	+	-	-	-	+	-	+	-	+	-	+	-	-
2246	100	-	-	+	-	-	+	-	-	-	+	-	+	+	-	-	-	+	-
2247	100	+	-	-	+	-	+	-	+	+	+	+	-	+	+	-	+	-	-
2251	101	-	-	+	-	-	+	-	-	-	+	-	+	-	+	-	-	-	-
2252	100	-	-	+	+	-	-	-	+	-	+	+	-	+	+	-	+	+	-
2254	100	+	-	+	+	-	-	+	-	-	+	+	-	+	+	-	-	+	-

Индивидуальный номер функциональной зоны	Индекс функциональной зоны	Виды объектов социальной инфраструктуры местного значения																	
		Дошкольные образовательные организации			Общеобразовательные организации			Организации дополнительного образования		Помещения для культурно-досуговой деятельности		Городские массовые библиотеки		Помещения для физкультурных занятий и тренировок		Бассейны крытые и открытые общего пользования		Детско-юношеские спортивные школы	
		сохраняемые	предусмотренные к размещению (принятые решения)	планируемые к размещению на основе расчетов (дефицит)	сохраняемые	предусмотренные к размещению (принятые решения)	планируемые к размещению на основе расчетов (дефицит)	сохраняемые	планируемые к размещению на основе расчетов (дефицит)	сохраняемые	планируемые к размещению на основе расчетов (дефицит)	сохраняемые	планируемые к размещению на основе расчетов (дефицит)	сохраняемые	планируемые к размещению на основе расчетов (дефицит)	сохраняемые	планируемые к размещению на основе расчетов (дефицит)	сохраняемые	планируемые к размещению на основе расчетов (дефицит)
1	2	3	4	5	6	7	8	9	10	11	12	13	14	15	16	17	18	19	20
2255	100	+	-	-	+	-	-	+	-	+	+	+	-	+	+	-	-	-	-
2259	300	-	-	-	-	-	-	-	-	+	-	-	-	-	-	-	-	-	-
2260	100	+	-	-	+	-	-	+	-	-	+	+	-	+	+	-	-	+	-
2261	100	-	+	-	-	-	+	-	+	-	+	-	+	-	+	-	+	-	-
2266	300	-	-	-	-	+	-	-	-	-	-	-	-	-	-	-	-	-	-
2278	100	-	-	+	-	-	+	-	-	-	+	-	-	-	+	-	-	-	-
2297	301	+	-	+	+	-	+	+	+	-	+	-	+	-	+	-	+	-	+
2315	100	-	-	+	-	-	+	-	-	-	+	-	+	-	+	-	+	-	+
2321	100	-	-	+	-	-	+	-	-	-	+	-	-	-	+	-	-	-	-
2345	100	-	-	+	-	-	+	-	-	-	+	-	+	-	+	-	+	-	-
2402	301	-	+	+	-	-	+	-	+	-	+	-	+	-	+	-	+	-	+
2404	301	-	-	+	-	-	+	-	+	-	+	-	-	-	+	-	-	-	+
2405	301	-	-	+	-	-	+	-	+	-	+	-	+	-	+	-	+	-	+
2406	301	-	-	+	-	-	+	-	+	-	+	-	-	-	+	-	-	-	+
2408	301	-	-	+	-	-	+	-	+	-	+	-	-	-	+	-	-	-	+
2410	301	-	-	+	-	-	+	-	+	-	+	-	-	-	+	-	-	-	-

Индивидуальный номер функциональной зоны	Индекс функциональной зоны	Виды объектов социальной инфраструктуры местного значения																	
		Дошкольные образовательные организации			Общеобразовательные организации			Организации дополнительного образования		Помещения для культурно-досуговой деятельности		Городские массовые библиотеки		Помещения для физкультурных занятий и тренировок		Бассейны крытые и открытые общего пользования		Детско-юношеские спортивные школы	
		сохраняемые	предусмотренные к размещению (принятые решения)	планируемые к размещению на основе расчетов (дефицит)	сохраняемые	предусмотренные к размещению (принятые решения)	планируемые к размещению на основе расчетов (дефицит)	сохраняемые	планируемые к размещению на основе расчетов (дефицит)	сохраняемые	планируемые к размещению на основе расчетов (дефицит)	сохраняемые	планируемые к размещению на основе расчетов (дефицит)	сохраняемые	планируемые к размещению на основе расчетов (дефицит)	сохраняемые	планируемые к размещению на основе расчетов (дефицит)	сохраняемые	планируемые к размещению на основе расчетов (дефицит)
1	2	3	4	5	6	7	8	9	10	11	12	13	14	15	16	17	18	19	20
2412	101	-	-	+	-	-	+	-	+	-	+	-	-	-	+	-	-	-	-
2413	101	-	-	+	-	-	+	-	+	-	+	-	-	-	+	-	-	-	-
2415	100	-	-	+	-	-	+	-	-	-	+	-	+	-	+	-	-	-	-
2416	301	-	+	+	-	-	+	-	+	-	+	-	-	-	+	-	-	-	-
2417	301	-	-	+	-	-	+	-	-	-	-	-	-	-	-	-	-	-	-
2418	301	-	-	+	-	-	+	-	+	-	+	-	+	-	+	-	-	-	-
2419	301	-	-	+	-	-	+	-	+	-	+	-	+	-	+	-	-	-	-

Приложение 4  
к решению Совета городского округа  
город Уфа Республики Башкортостан  
от «20» декабря 2023 года № 33/5

Таблица 4.1.3. «Перечень объектов социальной инфраструктуры местного значения в сфере ритуального обслуживания (территории кладбищ), планируемых к сохранению и к размещению на территории городского округа город Уфа, основные характеристики и местоположение»

№ п/п	№ объекта на карте	Индивидуальный номер функциональной зоны	Наименование / вид объекта	Адрес объекта	Срок реализации	Основные характеристики
1	2	3	4	5	6	7
<b>Планируемые к сохранению</b>						
1	1	ФЗ №138	Кладбище "Балановское"	ул. Воеводская, Демский район	-	2,1278 га
2	2	ФЗ №755	Кладбище "Демское"	Западнее ул. Грозненской, Демский район	-	5,9239 га
3	3	ФЗ №157	Сельское кладбище д. Александровка	д. Александровка, Демский район	-	0,5000 га
4	4	ФЗ №156	Сельское кладбище д. Баланово	д. Баланово, Демский район	-	0,4000 га
5	5	ФЗ №807	Сельское кладбище д. Романовка	д. Романовка, Демский район	-	0,5000 га
6	6	ФЗ №1771	Кладбище "Северное"	в районе пос. Тимашево, Калининский район	-	160,2117 га
7	7	ФЗ №1360	Сельское кладбище д. Касимово	д. Касимово, Калининский район	-	2,9000 га
8	8	ФЗ №932	Сельское кладбище д. Карпово	д. Карпово, Калининский район	-	0,8000 га
9	9	ФЗ №931	Сельское кладбище д. Федоровка	д. Федоровка, Калининский район	-	0,7000 га
10	10	ФЗ №933	Сельское кладбище д. Базилевка	д. Базилевка, Калининский район	-	0,6000 га
11	11	ФЗ №1866	Сергиевское кладбище	ул. Белорусская, Кировский район	-	21,4290 га
12	12	ФЗ №24	Сельское кладбище д. Искино	д. Искино, Кировский район	-	0,8000 га
13	13	ФЗ №26	Сельское кладбище д. Локотки	д. Локотки, Кировский район	-	0,3900 га
14	14	ФЗ №25	Сельское кладбище д. Королево	д. Королево, Кировский район	-	0,9000 га
15	15	ФЗ №2350	Сельское кладбище д. Поляна	д. Поляна, Кировский район	-	0,0900 га
16	16	ФЗ №1840	Мусульманское кладбище	ул. Алтайская, 19, Ленинский район	-	9,1990 га
17	17	ФЗ №119	Старо-Затонское кладбище	Затон, ул. Чкалова, Ленинский район	-	2,8564 га

№ п/п	№ объекта на карте	Индивидуальный номер функциональной зоны	Наименование / вид объекта	Адрес объекта	Срок реализации	Основные характеристики
1	2	3	4	5	6	7
18	18	ФЗ №158	Сельское кладбище д. Ветошниково	д. Ветошниково, Ленинский район	-	0,8000 га
19	19	ФЗ №2288	Сельское кладбище пос. Кооперативный	пос. Кооперативный, Ленинский район	-	0,6000 га
20	20	ФЗ №907	Сельское кладбище пос. Нагаево	пос. Нагаево, Октябрьский район	-	1,4700 га
21	21	ФЗ №394	Кладбище "Лопатинское"	ул. Бирский Тракт, Орджоникидзевский район	-	14,5446 га
22	22	ФЗ №1095	Сельское кладбище пос. Старые Турбаслы	пос. Старые Турбаслы, Орджоникидзевский район	-	2,8000 га
23	23	ФЗ №1096	Сельское кладбище с. Вотикеево	с. Вотикеево, Орджоникидзевский район	-	0,4800 га
24	24	ФЗ №395	Сельское кладбище пос. старая Александровка	пос. Старая Александровка, Орджоникидзевский район	-	0,8000 га
25	*	*	Западное кладбище	МР Уфимский, с/с Красноярский	-	23,6604 га
26	*	*	Кладбище "Южное"	МР Уфимский, с/с Михайловский	-	124,2768 га
27	27	ФЗ №1804	Сельское кладбище с. Нагаево	пос. Нагаево, Октябрьский район	-	3,35984 га
28	28	ФЗ №2389	Сельское кладбище южнее СТ АО "Нефтехимремстрой "Новый Юрмаш"	СТ АО "Нефтехимремстрой "Новый Юрмаш"		5,5574 га
29	29	ФЗ №2285	Сельское кладбище пос. Никольский	Пос. Никольский		4,323 га
<b>Планируемые к размещению</b>						
27	1	ФЗ №1770, 1707, 1708, 1384	Новые участки для кладбища "Северное-2"	кладбище "Северное-2"	первая очередь	133,8920 га
28	2	ФЗ №781	Новое кладбище	выделение земельных участков из территории площадью 330 га, ограниченной Западной магистралью, улицей Энергетиков, коридором коммуникаций у северной границы бывшего поселка Новоралександровка и территорией ОАО "Новыйл" в Орджоникдзевском районе ГО г. Уфа РБ	первая очередь	95,5388 га

№ п/п	№ объекта на карте	Индивидуальный номер функциональной зоны	Наименование / вид объекта	Адрес объекта	Срок реализации	Основные характеристики
1	2	3	4	5	6	7
29	3	ФЗ №1898	Новые кладбища	выделение земельных участков из территории площадью 910 га юго-восточнее Северной промышленной зоны в Орджонекидзевском и Калининском районах ГО г. Уфа РБ	первая очередь	148,3248 га
30	4	ФЗ №781	Крематорий (в составе участка с кад. номером 02:55:000000:43460)	в составе участка с кад. номером 02:55:000000:43460, п. Новоалександровка, южнее ул. Парижской Коммуны, Орджоникидзевский район	первая очередь	-
31	*	*	Новый участок для кладбища "Южное"	Участок с кад.номером 02:47:110701:228, Михайловский сельсовет Уфимского района РБ	первая очередь	8,0 га

Приложение 5  
к решению Совета городского округа  
город Уфа Республики Башкортостан  
от «20» декабря 2023 года № 33/5

Таблица 4.1.4. «Перечень объектов социальной инфраструктуры регионального значения, планируемых к сохранению и к размещению на территории городского округа город Уфа, основные характеристики и местоположение (Схема территориального планирования Республики Башкортостан до 2040 года (утв. ПП РБ от 12.10.2021 N509); Программа деятельности Правительства Республики Башкортостан на срок своих полномочий до 2024 года (утв. ПП РБ от 10.02.2020 N67); Государственная программа «Развитие здравоохранения РБ» (утв. ПП РБ от 17.06.2020 N 356); Государственная программа «Развитие культуры и искусства в РБ» (утв. ПП РБ от 26.06.2013 N279); Государственная программа «Развитие физической культуры, спорта и молодежной политики в РБ» (утв. ПП РБ от 25.12.2017 N613); Указ Главы РБ от 23.09.2019 НУГ-310 «О стратегических направлениях социально-экономического развития Республики Башкортостан до 2024 года»)»

№ п/п	№ объекта на карте	Индивидуальный № функциональной зоны	Наименование / вид объекта	Адрес объекта	Срок реализации	Основные характеристики
1	2	3	4	5	6	7
<b>Объекты образования</b>						
<b>Планируемые к сохранению</b>						
<b>Образовательные организации</b>						
1	1	ФЗ №473	ГБЛОУ Уфимский детский сад для детей с ограниченными возможностями здоровья №6	ул. Ростовская, 15, Октябрьский район	-	1114,8 кв.м
2	2	ФЗ №342	ГБОУ Башкирская республиканская гимназия-интернат № 1 имени Р. Гарипова	ул. Российская, 88, Ленинский район	-	-
3	3	ФЗ №686	ГБОУ Республиканская школа-интернат №5 спортивного профиля	ул. Чкалова, 110, Октябрьский район	-	5781,2 кв.м
4	4	ФЗ №707	ГБОУ Республиканский инженерный лицей-интернат (ГБОУ РИЛИ), корпус 1	ул. Кольцевая, 74, Орджоникидзевский район	-	-
5	5	ФЗ №684	ГБОУ Республиканский инженерный лицей-интернат (ГБОУ РИЛИ), корпус 2	ул. Нежинская, 13, Орджоникидзевский район	-	-
6	6	ФЗ №1833	ГБОУ Республиканская гимназия имени Газиза Альмухаметова	ул. Рихарда Зорге, 25/1, Октябрьский район	-	14292,8 кв.м
7	7	ФЗ №1059	ГБОУ Республиканская художественная гимназия-интернат имени К. А. Давлеткильдеева	ул. Степана Кувыкина, 100, Кировский район	-	16745,7 кв.м



№ п/п	№ объекта на карте	Индивидуальный № функциональной зоны	Наименование / вид объекта	Адрес объекта	Срок реализации	Основные характеристики
1	2	3	4	5	6	7
8	8	ФЗ №361	ГКОУ для детей, нуждающихся в длительном лечении, Уфимская санаторная школа-интернат №2	проспект Октября, 153, Орджоникидзевский район	-	5131,5 кв.м
9	9	ФЗ №707	ГБОУ Уфимская коррекционная школа-интернат №59 для обучающихся с ограниченными возможностями здоровья	Шкаповский переулок, 3, Орджоникидзевский район	-	-
10	10	ФЗ №2247	ГБОУ Уфимская коррекционная школа-интернат №63 для обучающихся с ограниченными возможностями здоровья	ул. Суворова, 4, Калининский район	-	2024,0 кв.м
11	11	ФЗ №409	ГБОУ Уфимская коррекционная школа-интернат №92 для обучающихся с ограниченными возможностями здоровья	ул. Дмитрия Донского, 65, Кировский район	-	4123,2 кв.м
12	12	ФЗ №1435	ГБОУ Уфимская коррекционная школа-интернат №13 для обучающихся с нарушениями опорно-двигательного аппарата	ул. Батырская, 8/3, Орджоникидзевский район	-	3604,4 кв.м
13	13	ФЗ №1435	ГБОУ Республиканский центр дистанционного образования детей-инвалидов	ул. Батырская, 8/3, Кировский район	-	-
14	14	ФЗ №1773	ГБОУ Уфимская коррекционная школа-интернат №28 для слепых и слабовидящих обучающихся	ул. Степана Злобина, 1, Советский район	-	5181,5 кв.м
15	15	ФЗ №165	ГБОУ Уфимская коррекционная школа-интернат для глухих обучающихся	ул. Мусоргского, 2, Демский район	-	1300,0 кв.м
16	16	ФЗ №1531	ГБОУ Уфимская коррекционная школа-интернат №30 для глухих и слабослышащих обучающихся	ул. Первомайская, 86А, Калининский район	-	1949,2 кв.м
17	17	ФЗ №684	ГБОУ Уфимская коррекционная школа №138 для обучающихся с ограниченными возможностями здоровья	ул. Ульяновых, 21/1, Орджоникидзевский район	-	787,2 кв.м
18	18	ФЗ №325	ГБОУ Уфимская коррекционная школа №120 для обучающихся с задержкой психического развития	ул. Большая Гражданская, 30, Советский район	-	914,4 кв.м

№ п/п	№ объекта на карте	Индивидуальный № функциональной зоны	Наименование / вид объекта	Адрес объекта	Срок реализации	Основные характеристики
1	2	3	4	5	6	7
<b>Учреждения дополнительного образования</b>						
19	1	ФЗ №276	ГБУ ДО Республиканский детский оздоровительно — образовательный центр туризма, краеведения и экскурсий	ул. Гоголя, 34, Кировский район	-	2149,2 кв.м
20	2	ФЗ №495	ГБУ ДО Республиканский детский эколого-биологический центр РБ	Проспект Октября,4 (3 этаж), Советский район	-	515,1 кв.м
21	3	ФЗ №309	ГБУ ДО Республиканский детский образовательный технопарк. Детский технопарк "Кванториум Башкортостана"	ул. Кирова, 43, Кировский район	-	1320 кв.м
22	4	ФЗ №2156	Детский технопарк "Кванториум Башкортостана-Гагарин-центр" на базе АНО ДО "Центр поддержки технического образования школьников "Техношкола: Звездный" (подразделение ГБУ ДО Республиканский детский эколого-биологический центр РБ)	ул. Менделеева, 205а, Октябрьский район	-	-
23	5	ФЗ №330	ГБУ ДО Республиканский центр культуры учащейся молодежи	ул. Шафиева, 28, Октябрьский район	-	449,4 кв.м
<b>Образовательные организации высшего образования</b>						
24	1	ФЗ №286	Башкирский кооперативный институт (филиал) АНОО ВО Центросоюза Российской Федерации "Российский университет кооперации"	ул. Ленина, 26, Кировский район	-	4632,0 кв.м
<b>Профессиональные образовательные организации</b>						
25	2	ФЗ №173	ГБПОУ РБ "Профессиональный лицей №44"	ул. Ухтомского, 29, Демский район	-	4738,3 кв.м
26	3	ФЗ №1834	ГАПОУ РБ "Уфимский медицинский колледж"	ул. Рихарда Зорге, 27, Октябрьский район	-	18667,9 кв.м
27	4	ФЗ №343	ГАПОУ РБ "Уфимский медицинский колледж"	ул. Ладыгина, 19/1, Орджоникидзевский район	-	1205,0 кв.м
28	5	ФЗ №1839	ГАПОУ РБ "Уфимский медицинский колледж"	ул. Беломорская, 28, Ленинский район	-	1003,7 кв.м

№ п/п	№ объекта на карте	Индивидуальный № функциональной зоны	Наименование / вид объекта	Адрес объекта	Срок реализации	Основные характеристики
1	2	3	4	5	6	7
29	6	ФЗ №459	ГБПОУ "Уфимский машиностроительный колледж"	ул. Маяковского, 3, Калининский район	-	1575,2 кв.м
30	7	ФЗ №3058	ГБПОУ "Уфимский машиностроительный колледж", учебный корпус	ул. Борисоглебская, 32, Орджоникидзевский район	-	10516,9 кв.м
31	8	ФЗ №711	ГБПОУ "Уфимский машиностроительный колледж"	ул. Трамвайная, 5, Калининский район	-	1360,8 кв.м
32	9	ФЗ №1784	ГБПОУ "Уфимский машиностроительный колледж"	ул. Ферина, 2, Калининский район	-	1602,8 кв.м
33	10	ФЗ №459	ГБПОУ "Башкирский колледж сварочно-монтажного и промышленного производства"	ул. Спартака, 13, Калининский район	-	14229,3 кв.м
34	11	ФЗ №1458	ГБПОУ "Уфимский колледж радиоэлектроники, телекоммуникаций и безопасности"	ул. Генерала Горбатова, 11, Кировский район	-	11249,1 кв.м
35	12	ФЗ №315	ГБПОУ "Уфимский торгово-экономический колледж"	ул. Кирова, 54, Кировский район	-	11830,0 кв.м
36	13	ФЗ №313	ГБПОУ "Уфимский лесотехнический техникум "	ул. Мингажева, 126, Кировский район	-	23230,3 кв.м
37	14	ФЗ №315	ГБПОУ "Уфимский государственный колледж технологии и дизайна"	ул. Чернышевского, 141, Кировский район	-	6444,0 кв.м
38	15	ФЗ №489	ГБПОУ РБ "Уфимское училище искусств (колледж)"	ул. Пушкина, 103А, Кировский район	-	7490,0 кв.м
39	16	ФЗ №313	ГБПОУ "Уфимский колледж статистики, информатики и вычислительной техники"	ул. Кирова, 65, Кировский район	-	16610,0 кв.м
40	17	ФЗ №706	ГБПОУ "Уфимский политехнический колледж"	ул. Зенцова, 81А, Ленинский район	-	1399,0 кв.м
41	18	ФЗ №1839	ГБПОУ РБ "Башкирский хореографический колледж имени Рудольфа Нуреева"	ул. Свердлова, 38, Ленинский район	-	5626,3 кв.м
42	19	ФЗ №369	ГБПО РБ "Средний специальный музыкальный колледж"	ул. Пушкина, 104, Кировский район	-	2308,6 кв.м
43	20	ФЗ №369	ГБПО РБ "Средний специальный музыкальный колледж"	ул. Ленина, 12, Кировский район	-	1011,0 кв.м

№ п/п	№ объекта на карте	Индивидуальный № функциональной зоны	Наименование / вид объекта	Адрес объекта	Срок реализации	Основные характеристики
1	2	3	4	5	6	7
44	21	ФЗ №332	ГБПОУ "Уфимский колледж отраслевых технологий"	проспект Октября, 67, Октябрьский район	-	12878,6 кв.м
45	22	ФЗ №716	ГБПОУ "Уфимский автотранспортный колледж"	ул. им. города Галле, 9, Октябрьский район	-	18682,3 кв.м
46	23	ФЗ №716	ГПБОУ "Уфимский многопрофильный профессиональный колледж"	ул. Малая Шелководная, 3, Октябрьский район	-	6040,0 кв.м
47	24	ФЗ №342	ГПБОУ "Уфимский многопрофильный профессиональный колледж", учебный корпус	ул. Российская, 100/3, Октябрьский район	-	9209,0 кв.м
48	25	ФЗ №764	ГБПОУ "Уфимский художественно-промышленный колледж"	ул. Уфимское шоссе, 22, Октябрьский район	-	9 967, 8 кв.м
49	26	ФЗ №684	ГАПОУ "Уфимский топливно-энергетический колледж", корпус 1	ул. Нежинская, 4, Орджоникидзевский район	-	12450,0 кв.м
50	27	ФЗ №684	ГАПОУ "Уфимский топливно-энергетический колледж", корпус 2,3	ул. Первомайская, 20, Орджоникидзевский район	-	8357,9 кв.м
51	28	ФЗ №352	ГАПОУ "Уфимский топливно-энергетический колледж", корпус 4	бульвар Славы, 13, Орджоникидзевский район	-	4934,5 кв.м
52	29	ФЗ №344	ГАПОУ "Башкирский колледж архитектуры, строительства и коммунального хозяйства"	проспект Октября, 174, Орджоникидзевский район	-	3624,4 кв.м
53	30	ФЗ №344	ГАПОУ "Башкирский колледж архитектуры, строительства и коммунального хозяйства", учебный корпус	ул. Российская, 12/1, Орджоникидзевский район	-	2830,1 кв.м
54	31	ФЗ №353	ГАПОУ "Башкирский колледж архитектуры, строительства и коммунального хозяйства", учебный корпус	ул. Блюхера, 15/2, Орджоникидзевский район	-	5142,7 кв.м
55	32	ФЗ №707	ГБПОУ "Уфимский художественно-гуманитарный колледж"	ул. Рыбакова, 6А, Орджоникидзевский район	-	2089,2 кв.м
56	33	ФЗ №306	ГАПОУ "Уфимский колледж предпринимательства, экологии и дизайна"	ул. 8 Марта, 3, Советский район	-	3661,0 кв.м

№ п/п	№ объекта на карте	Индивидуальный № функциональной зоны	Наименование / вид объекта	Адрес объекта	Срок реализации	Основные характеристики
1	2	3	4	5	6	7
57	34	ФЗ №306	ГБПОУ "Уфимский колледж индустрии питания и сервиса"	ул. 50-летия Октября, 32, Советский район	-	2557,1 кв.м
58	35	ФЗ №495	ГБПОУ "Уфимский колледж ремесла и сервиса имени Ахмета Давлетова"	проспект Октября, 4, Советский район	-	4992,4 кв.м
59	36	ФЗ №495	ГБПОУ "Уфимский профессиональный колледж имени Героя Советского Союза Султана Бикеева"	бульвар Хади Давлетшиной, 3, Советский район	-	5185,4 кв.м
<b>Прочие объекты образования</b>						
60	37	ФЗ №1188	ГАУ ДПО РБ "Центр повышения квалификации"	проезд Лесной, 3/1, Октябрьский район	-	3988,6 кв.м
61	38	ФЗ №343	Государственное бюджетное учреждение культуры и искусства Республиканский учебно-методический центр по образованию Министерства культуры РБ	ул. Ладыгина, 21, Орджоникидзевский район	-	745,8 кв.м
62	39	ФЗ №1456	ГАОУ ДПО РБ "Учебный центр государственной службы занятости населения"	ул. Лесотехникума, 49, Октябрьский район	-	953,9 кв.м
63	40	ФЗ №301	ГАОУ ДПО РБ "Учебный центр государственной службы занятости населения", учебно-производственное ателье "Дюймовочка"	бульвар Ибрагимова, 47, Советский район	-	310,5 кв.м
64	41	ФЗ №1469	ГАОУ ДПО РБ "Учебный центр государственной службы занятости населения", учебно-производственная парикмахерская "Алтынсэс"	ул. 50 лет СССР, 47, Октябрьский район	-	267,1 кв.м
65	42	ФЗ №1549	ГАОУ ДПО РБ "Учебный центр государственной службы занятости населения", учебно-производственная парикмахерская "Златовласка"	ул. Баязита Бикбая, 44, Октябрьский район	-	123,7 кв.м
66	43	ФЗ №313	ГАУ ДПО "Институт развития образования РБ"	ул. Мингажева, 120, Кировский район	-	6377,4 кв.м
<b>Планируемые к размещению</b>						

№ п/п	№ объекта на карте	Индивидуальный № функциональной зоны	Наименование / вид объекта	Адрес объекта	Срок реализации	Основные характеристики
1	2	3	4	5	6	7
67	1	ФЗ №2133	Межвузовский студенческий кампус Евразийского научно-образовательного центра мирового уровня	территория между улицами Карла Маркса, Заки Валиди и Тукаева, Кировский район	первая очередь	152662,0 кв.м
68	2	ФЗ №1462	Строительство зданий математического лицея-интерната на 350 ученических и 250 спальных мест в ГО г. Уфа РБ	Квартал севернее комплекса ВДНХ, Советский район	первая очередь	-
69	3	ФЗ №511	Республиканская физико-математическая школа на 1100 ученических мест	Кировский район	первая очередь	-
70	4	ФЗ №2236, 1860,262	Образовательный комплекс "Уфа-450": Глумилино-2, Дема-6 и ул. Миловская	Октябрьский район, ул. Рудольфа Нуреева, Демский район, ул. Архитектора Калимуллина, Ленинский район, ул. Миловская	первая очередь	76543 кв.м
<b>Планируемые к реконструкции</b>						
71	15	ФЗ №489	Реконструкция здания ГБПОУ РБ "Уфимское училище искусств (колледж)"	ул. Пушкина, 103А, Кировский район	первая очередь	-
<b>Объекты здравоохранения</b>						
<b>Планируемые к сохранению</b>						
72	1	ФЗ №2254	АУЗ Республиканская стоматологическая поликлиника МЗ РБ	ул. Заводская, 15, Советский район	-	300 пос./смену 1919,6 кв.м
73	2	ФЗ №1532	ГБУЗ РБ Стоматологическая поликлиника №1 г.Уфа, ортопедическое отделение	ул. Машиностроителей, 13, Калининский район	-	80 пос./смену 636,6 кв.м
74	3	ФЗ №1533	ГБУЗ РБ Стоматологическая поликлиника №1 г.Уфа, терапевтическое отделение	ул. Кольцевая, 180, Калининский район	-	160 пос./смену 688,5 кв.м
75	4	ФЗ №683	ГБУЗ РБ Стоматологическая поликлиника №2 г.Уфа	проспект Октября, 105/4, Орджоникидзевский район	-	50 пос./смену 927,4 кв.м
76	5	ФЗ №683	ГБУЗ РБ Стоматологическая поликлиника №2 г.Уфа	проспект Октября, 105/3, Орджоникидзевский район	-	250 пос./смену 622,8 кв.м
77	6	ФЗ №346	ГБУЗ РБ Стоматологическая поликлиника №2 г.Уфа, филиал	ул. Российская, 11, Орджоникидзевский район	-	151 пос./смену 467,9 кв.м
78	7	ФЗ №486	ГАУЗ РБ Детская стоматологическая поликлиника №3 г.Уфа	ул. 50-летия Октября, 16/1, Советский район	-	460 пос./смену 1383,8 кв.м

№ п/п	№ объекта на карте	Индивидуальный № функциональной зоны	Наименование / вид объекта	Адрес объекта	Срок реализации	Основные характеристики
1	2	3	4	5	6	7
79	8	ФЗ №1469	ГБУЗ РБ Стоматологическая поликлиника №4 г.Уфа, поликлиника	ул. 50 лет СССР, 45А, Октябрьский район	-	360 пос./смену 788,7 кв.м
80	9	ФЗ №1835	ГБУЗ РБ Стоматологическая поликлиника №4 г.Уфа, структурное подразделение	проспект Октября, 44/1, Советский район	-	40 пос./смену 131,3 кв.м
81	10	ФЗ №1549	ГБУЗ РБ Стоматологическая поликлиника №5 г.Уфа, лечебно-хирургическое отделение	ул. Юрия Гагарина, 20, Октябрьский район	-	190 пос./смену 1230,9 кв.м
82	11	ФЗ №1475	ГБУЗ РБ Стоматологическая поликлиника №5 г.Уфа, подразделение №2	ул. Маршала Жукова, 11/2, Октябрьский район	-	60 пос./смену 316,0 кв.м
83	12	ФЗ №1834	ГБУЗ РБ Стоматологическая поликлиника №5 г.Уфа, подразделение №1	ул. Шафиева, 8/1, Октябрьский район	-	240 пос./смену 287,2 кв.м
84	13	ФЗ №280	ГБУЗ РБ Стоматологическая поликлиника №6 г.Уфа, детское отделение	ул. Заки Валиди, 62/2, Кировский район	-	180 пос./смену 538,5 кв.м
85	14	ФЗ №280	ГБУЗ РБ Стоматологическая поликлиника №6 г.Уфа, лечебно-профилактическое отделение	проспект Салавата Юлаева, 1/1, Кировский район	-	170 пос./смену 429,1 кв.м
86	15	ФЗ №489	ГБУЗ РБ Стоматологическая поликлиника №6 г.Уфа, хозрасчетное отделение	ул. Новомостовая, 9, Кировский район	-	70 пос./смену 822,0 кв.м
87	16	ФЗ №352	ГБУЗ РБ Детская стоматологическая поликлиника №7 г.Уфа, лечебное отделение №1	ул. Блюхера, 25/1, Орджоникидзевский район	-	105 пос./смену 560,8 кв.м
88	17	ФЗ №1550	ГБУЗ РБ Детская стоматологическая поликлиника №7 г.Уфа, лечебное отделение №2	ул. Академика Королева, 26/1, Октябрьский район	-	150 пос./смену 435,2 кв.м
89	18	ФЗ №1530	ГБУЗ РБ Детская стоматологическая поликлиника №7 г.Уфа, лечебное отделение №3	ул. Вологодская, 68, Орджоникидзевский район	-	100 пос./смену, 300,4 кв.м
90	19	ФЗ №474	ГАУЗ РБ Стоматологическая поликлиника №8 г.Уфа, ЛПО-1	ул. Рихарда Зорге, 20, Советский район	-	135 пос./смену, 419,8 кв.м
91	20	ФЗ №310	ГАУЗ РБ Стоматологическая поликлиника №8 г.Уфа, ЛПО-2	ул. Революционная, 167, Советский район	-	200 пос./смену, 248,8 кв.м
92	21	ФЗ №1839	ГАУЗ РБ Стоматологическая поликлиника №9 г.Уфа, основное здание	ул. Гафури, 103, Ленинский район	-	186 пос./смену, 916,2 кв.м

№ п/п	№ объекта на карте	Индивидуальный № функциональной зоны	Наименование / вид объекта	Адрес объекта	Срок реализации	Основные характеристики
1	2	3	4	5	6	7
93	22	ФЗ №475	ГАУЗ РБ Стоматологическая поликлиника №9 г.Уфа, структурное подразделение	ул. Кирзаводская, 1/2, Ленинский район	-	23 пос./смену, 101,4 кв.м
94	23	ФЗ №280	ГБУЗ РБ Поликлиника №1 г.Уфа, основное здание	ул. Цюрупы, 4, Кировский район	-	600 пос./смену, 4115,6 кв.м
95	24	ФЗ №41	ГБУЗ РБ Поликлиника №1 г.Уфа, ФАП	ул. Атевская, 36/1 (д. Атаевка), Кировский район	-	15 пос./смену, 86,6 кв.м
96	25	ФЗ №32	ГБУЗ РБ Поликлиника №1 г.Уфа, ФАП	ул. Искинская, 59 (д. Искино), Кировский район	-	15 пос./смену, 88,0 кв.м
97	26	ФЗ №2282	ГБУЗ РБ Поликлиника №1 г.Уфа, филиал	ул. Дёмская, 2/1, Кировский район	-	30 пос./смену, 175,9 кв.м
98	27	ФЗ №286	ГБУЗ РБ Поликлиника №1 г.Уфа, филиал	ул. Октябрьской Революции, 9, Кировский район	-	50 пос./смену, 274,7 кв.м
99	28	ФЗ №312	ГБУЗ РБ Поликлиника №1 г.Уфа, филиал	ул. Чернышевского, 125, Кировский район	-	120 пос./смену, 387,6 кв.м
100	29	ФЗ №343	ГБУЗ РБ Поликлиника N2 г.Уфа	ул. Российская, 68, Орджоникидзевский район	-	882 пос./смену, 5018,0 кв.м
101	30	ФЗ №2252	ГБУЗ РБ Поликлиника N32 г.Уфа, основное здание	ул. Богдана Хмельницкого, 88, Орджоникидзевский район	-	756 пос./смену, 5225,0 кв.м
102	31	ФЗ №2260	ГБУЗ РБ Поликлиника N32 г.Уфа, ММОЦ (межмуниципальный онкологический центр)	ул. Коммунаров, 62, Орджоникидзевский район	-	51 пос./смену, 270,1 кв.м
103	32	ФЗ №1530	ГБУЗ РБ Поликлиника N32 г.Уфа, дневной стационар терапевтического профиля	ул. Вологодская, 68, Орджоникидзевский район	-	680,9 кв.м
104	33	ФЗ №2252	ГБУЗ РБ Поликлиника N32 г.Уфа, дневной стационар хирургического профиля	ул. Борисоглебская, 21/1, Орджоникидзевский район	-	290,9 кв.м
105	34	ФЗ №3058	ГБУЗ РБ Поликлиника N32 г.Уфа, стоматологическое отделение	ул. Борисоглебская, 28/1, Орджоникидзевский район	-	180 пос./смену, 717,4 кв.м
106	35	ФЗ №342	ГБУЗ РБ Поликлиника N38 г.Уфа, филиал №1	ул. Российская, 94, Октябрьский район	-	92 пос./смену, 817,0 кв.м
107	36	ФЗ №343	ГБУЗ РБ Поликлиника N38 г.Уфа, филиал №2	ул. Российская, 66А, Орджоникидзевский район	-	74 пос./смену, 685,0 кв.м
108	37	ФЗ №342	ГБУЗ РБ Поликлиника N38 г.Уфа, филиал №3	проспект Октября, 122/1, Октябрьский район	-	59 пос./смену, 307,0 кв.м



№ п/п	№ объекта на карте	Индивидуальный № функциональной зоны	Наименование / вид объекта	Адрес объекта	Срок реализации	Основные характеристики
1	2	3	4	5	6	7
109	38	ФЗ №342	ГБУЗ РБ Поликлиника N38 г.Уфа, филиал №4	проспект Октября, 122/4, Октябрьский район	-	22 пос./смену, 253,0 кв.м
110	39	ФЗ №1480	ГБУЗ РБ Поликлиника N43 г.Уфа, головная поликлиника	ул. Маршала Жукова, 4/1,	-	384 пос./смену
111	40	ФЗ №1481	ГБУЗ РБ Поликлиника N43 г.Уфа, филиал	ул. Максима Рыльского, 10,	-	568 пос./смену, 2287,9 кв.м
112	41	ФЗ №1480	ГБУЗ РБ Поликлиника N43 г.Уфа, филиал	ул. Юрия Гагарина, 17/1,	-	-
113	42	ФЗ №1475	ГБУЗ РБ Поликлиника N43 г.Уфа, филиал	ул. Маршала Жукова, 3/1,	-	300 пос./смену
114	43	ФЗ №1482	ГБУЗ РБ Поликлиника N43 г.Уфа, филиал	ул. Академика Королева, 2/2, Октябрьский район	-	93 пос./смену
115	44	ФЗ №1549	ГБУЗ РБ Поликлиника N43 г.Уфа, филиал	ул. Набережная реки Уфы, 25, Октябрьский район	-	180 пос./смену
116	45	ФЗ №290	ГБУЗ РБ Поликлиника N44 г.Уфа, основное здание	ул. Ленина, 21, Ленинский район	-	71 пос./смену, 498,2 кв.м
117	46	ФЗ №475	ГБУЗ РБ Поликлиника N44 г.Уфа, КДЛ	ул. Кирзаводская, 1/2, Ленинский район	-	225,0 кв.м
118	47	ФЗ №188	ГБУЗ РБ Поликлиника N44 г.Уфа, амбулатория ВОП	ул. Защитников Отечества, 6, Ленинский район	-	56 пос./смену, 304,6 кв.м
119	48	ФЗ №712	ГБУЗ РБ Поликлиника N44 г.Уфа, рентгенотделение	ул. Аксакова, 62, Ленинский район	-	419,5 кв.м
120	49	ФЗ №712	ГБУЗ РБ Поликлиника N44 г.Уфа, терапевтическое отделение №1	ул. Аксакова, 72, Ленинский район	-	103 пос./смену, 733,5 кв.м
121	50	ФЗ №475	ГБУЗ РБ Поликлиника N44 г.Уфа, терапевтическое отделение №2	ул. Нехаева, 60, Ленинский район	-	139 пос./смену, 1352,7 кв.м
122	51	ФЗ №290	ГБУЗ РБ Поликлиника N44 г.Уфа, дневной стационар	ул. Мустая Карима, 16, Ленинский район	-	445,9 кв.м
123	52	ФЗ №712	ГБУЗ РБ Поликлиника N44 г.Уфа, женская консультация	ул. Аксакова, 60, Ленинский район	-	85 пос./смену, 534,2 кв.м
124	53	ФЗ №1438	ГБУЗ РБ Поликлиника N46 г.Уфа	ул. Авроры, 5/2, Кировский район	-	180 пос./смену, 1180,9 кв.м
125	54	ФЗ №1773	ГБУЗ РБ Поликлиника N48 г.Уфа, основное здание	ул. Минигали Губайдуллина, 21/1, Советский район	-	300 пос./смену, 2103,5 кв.м

№ п/п	№ объекта на карте	Индивидуальный № функциональной зоны	Наименование / вид объекта	Адрес объекта	Срок реализации	Основные характеристики
1	2	3	4	5	6	7
126	55	ФЗ №1459	ГБУЗ РБ Поликлиника N48 г.Уфа, терапевтическое отделение №2	ул. Степана Злобина, 38, Советский район	-	50 пос./смену, 235,4 кв.м
127	56	ФЗ №1459	ГБУЗ РБ Поликлиника N48 г.Уфа, флюороорентгенологическое отделение	ул. Степана Злобина, 42, Советский район	-	100 пос./смену, 323,0 кв.м
128	57	ФЗ №1836	ГБУЗ РБ Поликлиника N50 г.Уфа, головное здание	проспект Октября, 26, Советский район	-	450 пос./смену, 614,6 кв.м
129	58	ФЗ №1835	ГБУЗ РБ Поликлиника N50 г.Уфа, 1,2 терапия	проспект Октября, 44/1, Советский район	-	250 пос./смену, 981,6 кв.м
130	59	ФЗ №1834	ГБУЗ РБ Поликлиника N50 г.Уфа, 3 терапия	ул. Парковая, 8, Октябрьский район	-	250 пос./смену, 697,1 кв.м
131	60	ФЗ №324	ГБУЗ РБ Поликлиника N50 г.Уфа, 4 терапия	ул. Комсомольская, 19, Советский район	-	250 пос./смену, 1238,4 кв.м
132	61	ФЗ №319	ГБУЗ РБ Поликлиника N50 г.Уфа, дневной стационар	бульвар Хадии Давлетшиной, 30, Советский район	-	100 пос./смену, 754,7 кв.м
133	62	ФЗ №330	ГБУЗ РБ Поликлиника N50 г.Уфа, женская консультация	ул. Рихарда Зорге, 54, Октябрьский район	-	397 пос./смену, 1203,4 кв.м
134	63	ФЗ №1836	ГБУЗ РБ Поликлиника N50 г.Уфа, хирургия	ул. Комсомольская, 31, Советский район	-	150 пос./смену, 491,8 кв.м
135	64	ФЗ №323	ГБУЗ РБ Поликлиника N51 г.Уфа, головное здание	ул. Бабушкина, 17, Советский район	-	105 пос./смену, 4089,3 кв.м
136	65	ФЗ №314	ГБУЗ РБ Поликлиника N51 г.Уфа, филиал	ул. Революционная, 82, Советский район	-	65,3 кв.м
137	66	ФЗ №310	ГБУЗ РБ Поликлиника N51 г.Уфа, 2-е терапевтическое отделение	ул. Революционная, 167, Советский район	-	209 пос./смену, 636,5 кв.м
138	67	ФЗ №310	ГБУЗ РБ Поликлиника N51 г.Уфа, филиал	ул. Революционная, 167а, Советский район	-	37 пос./смену, 184,4 кв.м
139	68	ФЗ №1435	ГБУЗ РБ Поликлиника N52 г.Уфа, поликлиника	ул. Степана Кувыкина, 20, Кировский район	-	150 пос./смену, 1362,6 кв.м
140	69	ФЗ №1434	ГБУЗ РБ Поликлиника N52 г.Уфа, дневной стационар	ул. Менделеева, 112, Кировский район	-	30 пос./смену, 146,5 кв.м
141	70	ФЗ №1434	ГБУЗ РБ Детская поликлиника N2 г.Уфа, головное здание	Дуванский бульвар, 24/1, Кировский район	-	250 пос./смену, 2177,5 кв.м

№ п/п	№ объекта на карте	Индивидуальный № функциональной зоны	Наименование / вид объекта	Адрес объекта	Срок реализации	Основные характеристики
1	2	3	4	5	6	7
142	71	ФЗ №1458	ГБУЗ РБ Детская поликлиника N2 г.Уфа, филиал	ул. Генерала Горбатого, 7/5, Кировский район	-	80,3 кв.м
143	72	ФЗ №1436	ГБУЗ РБ Детская поликлиника N2 г.Уфа, филиал	ул. Габдуллы Амантая, 7, к.1, Кировский район	-	250 пос./смену, 600,0 кв.м
144	73	ФЗ №290	ГБУЗ РБ Детская поликлиника N2 г.Уфа, филиал	ул. Ленина, 39, Ленинский район	-	50 пос./смену, 562,0 кв.м
145	74	ФЗ №1435	ГБУЗ РБ Детская поликлиника N2 г.Уфа, филиал	ул. Степана Кувыкина, 14, Кировский район	-	300 пос./смену, 1488,4 кв.м
146	75	ФЗ №17	ГБУЗ РБ Детская поликлиника N2 г.Уфа, филиал	ул. Строителей, 1, Кировский район	-	33,3 кв.м
147	76	ФЗ №487	ГБУЗ РБ Детская поликлиника N2 г.Уфа, филиал	ул. Достоевского, 112, Кировский район	-	150 пос./смену, 704,2 кв.м
148	77	ФЗ №273	ГБУЗ РБ Детская поликлиника N2 г.Уфа, филиал	ул. Заки Валиди, 9, Кировский район	-	100 пос./смену, 394,4 кв.м
149	78	ФЗ №297	ГБУЗ РБ Детская поликлиника N3 г.Уфа, педиатрическое отделение №1, дневной стационар	ул. Карла Маркса, 63, Советский район	-	125 пос./смену, 646,8 кв.м
150	79	ФЗ №297	ГБУЗ РБ Детская поликлиника N3 г.Уфа, клиничко-диагностическое отделение	ул. Карла Маркса, 71, Советский район	-	125 пос./смену, 734,7 кв.м
151	80	ФЗ №717	ГБУЗ РБ Детская поликлиника N3 г.Уфа, педиатрическое отделение №2	ул. Казанская, 10а, Советский район	-	125 пос./смену, 328,3 кв.м
152	81	ФЗ №1836	ГБУЗ РБ Детская поликлиника N3 г.Уфа, педиатрическое отделение №3	проспект Октября, 22/2, Советский район	-	125 пос./смену, 660,5 кв.м
153	82	ФЗ №1773	ГБУЗ РБ Детская поликлиника N3 г.Уфа, педиатрическое отделение №4	ул. Минигали Губайдуллина, 5, Советский район	-	125 пос./смену, 560,8 кв.м
154	83	ФЗ №487	ГБУЗ РБ Детская поликлиника N3 г.Уфа, педиатрическое отделение №5	ул. Пархоменко, 96/98, Советский район	-	125 пос./смену, 490,1 кв.м
155	84	ФЗ №1533	ГБУЗ РБ Детская поликлиника N4 г.Уфа, основной филиал, педиатрическое отделение №1	ул. Орджоникидзе, 15, Калининский район	-	400 пос./смену, 2713,2 кв.м
156	85	ФЗ №1671	ГБУЗ РБ Детская поликлиника N4 г.Уфа, клиничко-диагностическое отделение	бульвар Тухвата Янаби, 71, Калининский район	-	203,8 кв.м

№ п/п	№ объекта на карте	Индивидуальный № функциональной зоны	Наименование / вид объекта	Адрес объекта	Срок реализации	Основные характеристики
1	2	3	4	5	6	7
157	86	ФЗ №1533	ГБУЗ РБ Детская поликлиника N4 г.Уфа, клинично-диагностическое отделение	ул. Черниковская, 42, Калининский район	-	150 пос./смену, 155,8 кв.м
158	87	ФЗ №1713	ГБУЗ РБ Детская поликлиника N4 г.Уфа, педиатрическое отделение	ул. Сосновская, 46/1 (п. Максимовка), Калининский район	-	30 пос./смену, 107,2 кв.м
159	88	ФЗ №2247	ГБУЗ РБ Детская поликлиника N4 г.Уфа, педиатрическое отделение №2	ул. Вологодская, 20, Калининский район	-	100 пос./смену, 645,9 кв.м
160	89	ФЗ №1491	ГБУЗ РБ Детская поликлиника N4 г.Уфа, педиатрическое отделение №3	ул. Ферина, 20/1, Калининский район	-	200 пос./смену, 1679,7 кв.м
161	90	ФЗ №1809	ГБУЗ РБ Детская поликлиника N4 г.Уфа, педиатрическое отделение №5	ул. Олимпийская, 2, Калининский район	-	100 пос./смену, 414,0 кв.м
162	91	ФЗ №1494	ГБУЗ РБ Детская поликлиника N4 г.Уфа, педиатрическое отделение №4	ул. Транспортная, 44, Калининский район	-	100 пос./смену, 365,1 кв.м
163	92	ФЗ №1475	ГБУЗ РБ Детская поликлиника N5 г.Уфа, основной корпус	ул. Маршала Жукова, 17, Октябрьский район	-	300 пос./смену, 2721,2 кв.м
164	93	ФЗ №330	ГБУЗ РБ Детская поликлиника N5 г.Уфа, дневной стационар, КДЛ	ул. Шафиева, 26, Октябрьский район	-	100 пос./смену, 663,0 кв.м
165	94	ФЗ №346	ГБУЗ РБ Детская поликлиника N5 г.Уфа, педиатрическое отделение №2	Уфимское шоссе, 29, Орджоникидзевский район	-	100 пос./смену, 781,8 кв.м
166	95	ФЗ №342	ГБУЗ РБ Детская поликлиника N5 г.Уфа, педиатрическое отделение №4	проспект Октября, 132, Октябрьский район	-	40 пос./смену, 255,9 кв.м
167	96	ФЗ №1469	ГБУЗ РБ Детская поликлиника N5 г.Уфа, педиатрическое отделение №6	ул. 50 лет СССР, 45А, Октябрьский район	-	48 пос./смену, 286,7 кв.м
168	97	ФЗ №331	ГБУЗ РБ Детская поликлиника N5 г.Уфа, педиатрическое отделение №7	проспект Октября, 60/1, Октябрьский район	-	60 пос./смену, 622,4 кв.м
169	98	ФЗ №1482	ГБУЗ РБ Детская поликлиника N5 г.Уфа, педиатрическое отделение №3	ул. Академика Королева, 2/2, Октябрьский район	-	150 пос./смену, 1508,2 кв.м
170	99	ФЗ №1834	ГБУЗ РБ Детская поликлиника N5 г.Уфа, педиатрическое отделение №5	ул. Шафиева, 8, Октябрьский район	-	60 пос./смену, 646,3 кв.м
171	100	ФЗ №1763	ГБУЗ РБ Детская поликлиника N5 г.Уфа, педиатрическое отделение №6	Осенний бульвар, 3 (с. Нагаево), Октябрьский район	-	12 пос./смену, 150,6 кв.м
172	101	ФЗ №1482	ГБУЗ РБ Детская поликлиника N5 г.Уфа, травмпункт, КДО	ул. Маршала Жукова, 18, Октябрьский район	-	250 пос./смену, 2556,0 кв.м

№ п/п	№ объекта на карте	Индивидуальный № функциональной зоны	Наименование / вид объекта	Адрес объекта	Срок реализации	Основные характеристики
1	2	3	4	5	6	7
173	102	ФЗ №712	ГБУЗ РБ Детская поликлиника №6 г.Уфа, педиатрическое отделение №1	ул. Аксакова, 62, Ленинский район	-	158 пос./смену, 1424,3 кв.м
174	103	ФЗ №475	ГБУЗ РБ Детская поликлиника №6 г.Уфа, педиатрическое отделение №2	ул. Малая Лесопильная, 13А, Ленинский район	-	103 пос./смену, 3465,0 кв.м
175	104	ФЗ №154	ГБУЗ РБ Детская поликлиника №6 г.Уфа, педиатрическое отделение №3	ул. Ахметова, 318/1, Ленинский район	-	139 пос./смену, 1247,8 кв.м
176	105	ФЗ №487	ГБУЗ Республиканская клиническая больница им. Г.Г. Куватова МЗ РБ	ул. Достоевского, 132, Кировский район	-	1187 коек, 79740,4 кв.м
177	106	ФЗ №489	ГКУЗ РБ Республиканская клиническая больница №2	ул. Пушкина, 99, Кировский район	-	120 коек, 600 пос./смену, 44665,9 кв.м
178	107	ФЗ №716	ГБУЗ Республиканская детская клиническая больница МЗ РБ	ул. Тихорецкая, 10, Октябрьский район	-	90 коек, 4749,3 кв.м
179	108	ФЗ №1059	ГБУЗ Республиканская детская клиническая больница МЗ РБ	ул. Степана Кувыкина, 98, Кировский район	-	598 коек, 37758,6 кв.м
180	109	ФЗ №1558	ГБУЗ РБ Республиканская клиническая психиатрическая больница	ул. Прудная, 15/1, Калининский район	-	1200 коек, 76540,1 кв.м
181	110	ФЗ №1444	ГБУЗ РБ Республиканская клиническая психиатрическая больница, лечебный корпус	ул. Некрасова, 10, Кировский район	-	492,5 кв.м
182	111	ФЗ №400	ГБУЗ РБ Республиканская клиническая психиатрическая больница, лечебный корпус №33,37	ул. Ульяновых, 71а, Орджоникидзевский район	-	630,0 кв.м
183	112	ФЗ №1481	ГБУЗ РБ Республиканская клиническая психиатрическая больница, лечебный корпус отделение №32,35	ул. Максима Рыльского, 14, Октябрьский район	-	110 пос./смену, 562,0 кв.м
184	113	ФЗ №707	ГБУЗ РБ Республиканская клиническая психиатрическая больница, лечебный корпус отделение № 33	ул. Архитектурная, 10, Калининский район	-	150 пос./смену, 125,0 кв.м
185	114	ФЗ №2101	ГБУЗ РБ Республиканская клиническая психиатрическая больница, лечебный корпус отделение №40	ул. Академика Королева, 31/1, Октябрьский район	-	399,0 кв.м

№ п/п	№ объекта на карте	Индивидуальный № функциональной зоны	Наименование / вид объекта	Адрес объекта	Срок реализации	Основные характеристики
1	2	3	4	5	6	7
186	115	ФЗ №348	ГБУЗ РБ Республиканская клиническая психиатрическая больница, лечебный корпус отделение №40	ул. Российская, 3, Орджоникидзевский район	-	155,0 кв.м
187	116	ФЗ №1469	ГБУЗ РБ Республиканская клиническая психиатрическая больница, лечебный корпус отделение №30,31	ул. 50 лет СССР, 45, Октябрьский район	-	190 пос./смену, 847,0 кв.м
188	117	ФЗ №859	ГБУЗ РБ Республиканская клиническая психиатрическая больница, лечебный корпус отделение №34	ул. Левитана, 14/4, Дёмский район	-	40 пос./смену, 146,0 кв.м
189	118	ФЗ №348	ГБУЗ РБ Республиканская клиническая психиатрическая больница, лечебный корпус отделение №38	ул. Шота Руставели, 39, Орджоникидзевский район	-	60 пос./смену, 458,0 кв.м
190	119	ФЗ №1793	ГБУЗ РБ Республиканская клиническая психиатрическая больница, лечебный корпус отделение №40	бульвар Тухвата Янаби, 24, Калининский район	-	50 пос./смену, 222,0 кв.м
191	120	ФЗ №167	ГБУЗ РБ Городская клиническая больница Демского района г.Уфы, лечебный корпус, роддом	ул. Правды, 19, Дёмский район	-	272 койки, 14642,8 кв.м
192	121	ФЗ №881	ГБУЗ РБ Городская клиническая больница Демского района г.Уфы, баклаборатория	ул. Левитана 36, к.2, Дёмский район	-	356,7 кв.м
193	122	ФЗ №174	ГБУЗ РБ Городская клиническая больница Демского района г.Уфы, дневной стационар	ул. Дагестанская, 33, Дёмский район	-	871,4 кв.м
194	123	ФЗ №174	ГБУЗ РБ Городская клиническая больница Демского района г.Уфы, женская консультация	ул. Ухтомского, 30, Дёмский район	-	100 пос./смену, 793,5 кв.м
195	124	ФЗ №168	ГБУЗ РБ Городская клиническая больница Демского района г.Уфы, стоматология	ул. Правды, 1, Дёмский район	-	150 пос./смену, 580,0 кв.м
196	125	ФЗ №165	ГБУЗ РБ Городская клиническая больница Демского района г.Уфы, детское терапевтическое отделение, детское стоматологическое отделение	ул. Правды, 18, Дёмский район	-	150 пос./смену, 1501,4 кв.м

№ п/п	№ объекта на карте	Индивидуальный № функциональной зоны	Наименование / вид объекта	Адрес объекта	Срок реализации	Основные характеристики
1	2	3	4	5	6	7
197	126	ФЗ №165	ГБУЗ РБ Городская клиническая больница Демского района г.Уфы, поликлиническое терапевтическое отделение №1	ул. Мусоргского, 21, к.1, Дёмский район	-	150 пос./смену, 747,6 кв.м
198	127	ФЗ №165	ГБУЗ РБ Городская клиническая больница Демского района г.Уфы, поликлиническое терапевтическое отделение №2	ул. Дагестанская, 13А, Дёмский район	-	50 пос./смену, 1040,7 кв.м
199	128	ФЗ №175	ГБУЗ РБ Городская клиническая больница Демского района г.Уфы, поликлиническое терапевтическое отделение №3	ул. Дагестанская, 10, к.2, Дёмский район	-	200 пос./смену, 1556,5 кв.м
200	129	ФЗ №297	ГБУЗ РБ Городская клиническая инфекционная больница N4 г.Уфа	ул. Запотоцкого, 37, Советский район	-	531 койка, 12066,6 кв.м
201	130	ФЗ №309	ГБУЗ РБ Городская клиническая больница №5 г.Уфа	ул. Пархоменко, 93, Советский район	-	202 койки, 6685,0 кв.м
202	131	ФЗ №309	ГБУЗ РБ Городская клиническая больница №5 г.Уфа, женская консультация	ул. Пархоменко, 95, Советский район	-	125 пос./смену, 639,7 кв.м
203	132	ФЗ №301	ГБУЗ РБ Городская клиническая больница №5 г.Уфа, поликлиника	бульвар Ибрагимова, 37/2, Советский район	-	280 пос./смену, 1137,7 кв.м
204	133	ФЗ №309	ГБУЗ РБ Городская клиническая больница №5 г.Уфа, поликлиника	ул. Цюрупы, 84, Кировский район	-	491 пос./смену, 1783,7 кв.м
205	134	ФЗ №317	ГБУЗ РБ Городская клиническая больница №5 г.Уфа, офис врача общей практики	ул. Мингажева, 59, Кировский район	-	24 пос./смену, 128,4 кв.м
206	135	ФЗ №708	ГБУЗ РБ Городская клиническая больница №8 ГО г.Уфа	ул. 40 лет Октября, 1, Орджоникидзевский район	-	488 коек, 16618,7 кв.м
207	136	ФЗ №1369	ГБУЗ РБ Городская клиническая больница №8 ГО г.Уфа, АВОП (амбулатория)	ул. Пионерская, 15/1 (п. Новые Черкаassy), Орджоникидзевский район	-	20 пос./смену, 426,1 кв.м
208	137	ФЗ №1161	ГБУЗ РБ Городская клиническая больница №8 ГО г.Уфа, ОВОП (амбулатория)	ул. Ташкентская, 99 (п. Тимашево), Орджоникидзевский район	-	30 пос./смену, 583,8 кв.м
209	138	ФЗ №708	ГБУЗ РБ Городская клиническая больница №8 ГО г.Уфа, поликлиника №1	ул. 40 лет Октября, 1, Орджоникидзевский район	-	400 пос./смену, 3900,3 кв.м
210	139	ФЗ №423	ГБУЗ РБ Городская клиническая больница №8 ГО г.Уфа, поликлиника №2	ул. Александра Невского, 31, Орджоникидзевский район	-	500 пос./смену, 1976,2 кв.м

№ п/п	№ объекта на карте	Индивидуальный № функциональной зоны	Наименование / вид объекта	Адрес объекта	Срок реализации	Основные характеристики
1	2	3	4	5	6	7
211	140	ФЗ №1190	ГБУЗ РБ Городская клиническая больница №8 ГО г.Уфа, ФАП	ул. Луговая, 26 (п. Вотикеево), Орджоникидзевский район	-	10 пос./смену, 31,9 кв.м
212	141	ФЗ №1156	ГБУЗ РБ Городская клиническая больница №8 ГО г.Уфа, ФАП	ул. Никольская, 1 (п. Никольский), Орджоникидзевский район	-	10 пос./смену, 20,1 кв.м
213	142	ФЗ №686	ГБУЗ РБ Городская больница №9 г.Уфа, основной корпус, женская консультация	ул. Чкалова, 125, Ленинский район	-	72 койки, 3950,0 кв.м
214	143	ФЗ №686	ГБУЗ РБ Городская больница №9 г.Уфа, поликлиника	ул. Чкалова, 125, Ленинский район	-	396 пос./смену, 827,4 кв.м,
215	144	ФЗ №421	ГБУЗ РБ Городская клиническая больница №10 г.Уфа	ул. Кольцевая, 47, Орджоникидзевский район	-	300 коек, 6542,3 кв.м
216	145	ФЗ №421	ГБУЗ РБ Городская клиническая больница №10 г.Уфа, терапевтический корпус №2	ул. Мира, 44, Орджоникидзевский район	-	200 коек, 2444,0 кв.м
217	146	ФЗ №459	ГБУЗ РБ Городская клиническая больница №10 г.Уфа, врачебно-физкультурное отделение	ул. Первомайская, 26, Калининский район	-	150 пос./смену, 191,0 кв.м
218	147	ФЗ №448	ГБУЗ РБ Городская клиническая больница №10 г.Уфа, поликлиника и травмпункт	ул. Максима Горького, 47, Орджоникидзевский район	-	500 пос./смену, 1519,0 кв.м
219	148	ФЗ №684	ГБУЗ РБ Городская клиническая больница №10 г.Уфа, центр здоровья	ул. Первомайская, 22, Орджоникидзевский район	-	200 пос./смену, 173,9 кв.м
220	149	ФЗ №1809	ГБУЗ РБ Городская больница №12 г.Уфа, стационар	ул. Зеленая, 2, Калининский район	-	70 пос./смену, 1012,1 кв.м
221	150	ФЗ №1809	ГБУЗ РБ Городская больница №12 г.Уфа, женская консультация	ул. Гвардейская, 44/2,	-	45 пос./смену, 220,0 кв.м
222	151	ФЗ №1809	ГБУЗ РБ Городская больница №12 г.Уфа, стоматология	ул. Высоковольтная, 14,	-	40 пос./смену, 265,7 кв.м
223	152	ФЗ №1809	ГБУЗ РБ Городская больница №12 г.Уфа, поликлиника	ул. Стадионная, 7/2,	-	215 пос./смену, 4023,7 кв.м
224	153	ФЗ №1523	ГБУЗ РБ Городская больница №12 г.Уфа, ФАП	ул. Специалистов, 1 (с. Федоровка), Калининский район	-	9 пос./смену, 99,0 кв.м
225	154	ФЗ №459	ГБУЗ РБ Городская клиническая больница №13 г.Уфа	ул. Нежинская, 28, Калининский район	-	674 койки, 21802,5 кв.м



№ п/п	№ объекта на карте	Индивидуальный № функциональной зоны	Наименование / вид объекта	Адрес объекта	Срок реализации	Основные характеристики
1	2	3	4	5	6	7
226	155	ФЗ №1675	ГБУЗ РБ Городская клиническая больница №13 г.Уфа, женская консультация №1, стоматологическое поликлиническое отделение	ул. Петрозоводская, ба, Калининский район	-	430 пос./смену, 698,6 кв.м
227	156	ФЗ №2034	ГБУЗ РБ Городская клиническая больница №13 г.Уфа, ЦПАО	ул. Цветочная, 2, Калининский район	-	1666,1 кв.м
228	157	ФЗ №1494	ГБУЗ РБ Городская клиническая больница №13 г.Уфа, дневной стационар	ул. Транспортная, 44, Калининский район	-	589,9 кв.м
229	158	ФЗ №1533	ГБУЗ РБ Городская клиническая больница №13 г.Уфа, женская консультация №2	ул. Черниковская, 75, Калининский район	-	150 пос./смену, 380,1 кв.м
230	159	ФЗ №1671	ГБУЗ РБ Городская клиническая больница №13 г.Уфа, поликлиническое отделение №1	ул. Сельская Богородская, 47/1, Калининский район	-	1000 пос./смену, 2576,5 кв.м
231	160	ФЗ №1713	ГБУЗ РБ Городская клиническая больница №13 г.Уфа, поликлиническое отделение №1	ул. Сосновская, 46/1, Калининский район	-	1000 пос./смену, 428,7 кв.м
232	161	ФЗ №1784	ГБУЗ РБ Городская клиническая больница №13 г.Уфа, поликлиническое отделение №1	ул. Ферина, 2, Калининский район	-	1000 пос./смену, 2233,0 кв.м
233	162	ФЗ №1532	ГБУЗ РБ Городская клиническая больница №13 г.Уфа, поликлиническое отделение №2	ул. Первомайская, 95, Калининский район	-	140 пос./смену, 611,8 кв.м
234	163	ФЗ №459	ГБУЗ РБ Городская клиническая больница №13 г.Уфа, поликлиническое отделение №2, женская консультация №3	ул. Нежинская, 28, Калининский район	-	900 пос./смену, 7097,6 кв.м
235	164	ФЗ №423	ГБУЗ РБ Городская детская клиническая больница №17 г.Уфа, больница	ул. Свободы, 29, Орджоникидзевский район	-	445 коек, 14353,8 кв.м
236	165	ФЗ №405	ГБУЗ РБ Городская детская клиническая больница №17 г.Уфа, дневной стационар, отделение функциональной диагностики	ул. Первомайская, 13, Орджоникидзевский район	-	55 коек, 1669,9 кв.м
237	166	ФЗ №684	ГБУЗ РБ Городская детская клиническая больница №17 г.Уфа, поликлиника 1 педиатрическое отделение	ул. Кольцевая, 6/1, Орджоникидзевский район	-	2468,5 кв.м

№ п/п	№ объекта на карте	Индивидуальный № функциональной зоны	Наименование / вид объекта	Адрес объекта	Срок реализации	Основные характеристики
1	2	3	4	5	6	7
238	167	ФЗ №684	ГБУЗ РБ Городская детская клиническая больница №17 г.Уфа, поликлиника 2 педиатрическое отделение	ул. Мира, 3, Орджоникидзевский район	-	549 пос./смену, 1494,5 кв.м
239	168	ФЗ №707	ГБУЗ РБ Городская детская клиническая больница №17 г.Уфа, поликлиника 4 педиатрическое отделение	ул. Короленко, 7, Орджоникидзевский район	-	165 пос./смену, 1039,6 кв.м
240	169	ФЗ №2260	ГБУЗ РБ Городская детская клиническая больница №17 г.Уфа, поликлиника 5,6 педиатрическое отделение	ул. Кольцевая, 185, Орджоникидзевский район	-	125 пос./смену, 993,7 кв.м
241	170	ФЗ №344	ГБУЗ РБ Городская детская клиническая больница №17 г.Уфа, поликлиника 5,6 педиатрическое отделение	ул. Российская, 8, Орджоникидзевский район	-	228 пос./смену, 2046,4 кв.м
242	171	ФЗ №351	ГАУЗ РБ Городская клиническая больница №18 г.Уфа, республиканский ожоговый центр, стационар	ул. Блюхера, 3, Орджоникидзевский район	-	563 койки, 23212,3 кв.м
243	172	ФЗ №412	ГАУЗ РБ Городская клиническая больница №18 г.Уфа, поликлиника №1	ул. Матвея Пинского, 5, Орджоникидзевский район	-	750 пос./смену, 3209,8 кв.м
244	173	ФЗ №406	ГАУЗ РБ Городская клиническая больница №18 г.Уфа, поликлиника №2	ул. Мира, 39/1, Орджоникидзевский район	-	206 пос./смену, 2127,1 кв.м
245	174	ФЗ №684	ГАУЗ РБ Городская клиническая больница №18 г.Уфа, поликлиника УГНТУ, дневной стационар	ул. Кольцевая, 5, Орджоникидзевский район	-	117 пос./смену, 1096,9 кв.м
246	175	ФЗ №1158	ГАУЗ РБ Городская клиническая больница №18 г.Уфа, ФАП	ул. Советская, 66 (с. Старые Турбаслы), Орджоникидзевский район	-	62,2 кв.м
247	176	ФЗ №1188	ГБУЗ РБ Городская клиническая больница №21 г.Уфа	проезд Лесной, 3, Октябрьский район	-	991 койка, 56574,0 кв.м
248	177	ФЗ №1188	ГБУЗ РБ Городская клиническая больница №21 г.Уфа, поликлиника №1	проезд Лесной, 3 (Литера Б, Б1), Октябрьский район	-	825 пос./смену, 4316,0 кв.м
249	178	ФЗ №292	ГБУЗ РБ Городская клиническая больница №21 г.Уфа, поликлиника №2	ул. Цюрупы, 55, Кировский район	-	280 пос./смену, 1908,0 кв.м
250	179	ФЗ №1757	ГБУЗ РБ Городская клиническая больница №21 г.Уфа, ФАП Зинино	ул. Садовая, 24 (д. Зинино), Октябрьский район	-	61,7 кв.м

№ п/п	№ объекта на карте	Индивидуальный № функциональной зоны	Наименование / вид объекта	Адрес объекта	Срок реализации	Основные характеристики
1	2	3	4	5	6	7
251	180	ФЗ №1762	ГБУЗ РБ Городская клиническая больница №21 г.Уфа, ФАП Нагаево	ул. Мира, 10/5 (д. Нагаево), Октябрьский район	-	216,2 кв.м
252	181	ФЗ №3058	ГБУЗ РБ Родильный дом №3 г.Уфа	ул. Кольцевая, 131, Орджоникидзевский район	-	156 коек, 4998,7 кв.м
253	182	ФЗ №423	ГБУЗ РБ Родильный дом №3 г.Уфа, женская консультация №1	ул. Кулибина, 40/1, Орджоникидзевский район	-	120 пос./смену, 632,1 кв.м
254	183	ФЗ №764	ГБУЗ РБ Родильный дом №3 г.Уфа, женская консультация №2	ул. Российская, 41, Октябрьский район	-	300 пос./смену, 1849,0 кв.м
255	184	ФЗ №1059	ГБУЗ РБ Больница скорой медицинской помощи г.Уфа	ул. Батырская, 39/2, Кировский район	-	810 коек, 43432,4 кв.м
256	185	ФЗ №1491	ГБУЗ Республиканская станция скорой медицинской помощи и центр медицины катастроф МЗ РБ, северная подстанция	ул. Ферина, 20, Калининский район	-	503,7 кв.м
257	186	ФЗ №330	ГБУЗ Республиканская станция скорой медицинской помощи и центр медицины катастроф МЗ РБ, центральная подстанция	ул. Шафиева, 26А, Октябрьский район	-	2968,5 кв.м
258	187	ФЗ №1059	ГБУЗ Республиканская станция скорой медицинской помощи и центр медицины катастроф МЗ РБ, южная подстанция	ул. Батырская, 39/1, Кировский район	-	2338,8 кв.м
259	188	ФЗ №332	ГБУЗ Республиканская станция скорой медицинской помощи и центр медицины катастроф МЗ РБ, оперативный отдел	ул. Рихарда Зорге, 62А, Октябрьский район	-	3554,1 кв.м
260	189	ФЗ №1550	ГБУЗ Республиканская станция скорой медицинской помощи и центр медицины катастроф МЗ РБ, филиал №1	ул. Юрия Гагарина, 72/3, Октябрьский район	-	658,4 кв.м
261	190	ФЗ №490	ГБУЗ Республиканская станция скорой медицинской помощи и центр медицины катастроф МЗ РБ, филиал №2	ул. Аксакова, 93, Ленинский район	-	665,5 кв.м
262	191	ФЗ №689	ГБУЗ Республиканская станция скорой медицинской помощи и центр медицины катастроф МЗ РБ, филиал №3	ул. Центральная, 5, Дёмский район	-	426,0 кв.м

№ п/п	№ объекта на карте	Индивидуальный № функциональной зоны	Наименование / вид объекта	Адрес объекта	Срок реализации	Основные характеристики
1	2	3	4	5	6	7
263	192	ФЗ №448	ГБУЗ Республиканская станция скорой медицинской помощи и центр медицины катастроф МЗ РБ, филиал №4	ул. Новочеркасская, 14, Орджоникидзевский район	-	1122,8 кв.м
264	193	ФЗ №1809	ГБУЗ Республиканская станция скорой медицинской помощи и центр медицины катастроф МЗ РБ, филиал №5	ул. Высоковольтная, 20, Калининский район	-	152,3 кв.м
265	194	ФЗ №1059	ГБУЗ Республиканская станция переливания крови МЗ РБ	ул. Батырская, 41/1, Кировский район	-	8993,9 кв.м
266	195	ФЗ №351	ГАУЗ Республиканский врачебно-физкультурный диспансер МЗ РБ	ул. Блюхера, 1, Орджоникидзевский район	-	650 пос./смену, 5373,4 кв.м
267	196	ФЗ №332	ГАУЗ Республиканский клинический онкологический диспансер МЗ РБ	проспект Октября, 73/1, Октябрьский район	-	253 пос./смену, 650 коек, 27420,4 кв.м
268	197	ФЗ №1469	ГАУЗ Республиканский клинический онкологический диспансер МЗ РБ, филиал	ул. Клавдии Абрамовой, 2, Октябрьский район	-	60 пос./смену, 826,5 кв.м
269	198	ФЗ №1794	ГАУЗ Республиканский кожно-венерологический диспансер №1 МЗ РБ, поликлиника-стационар	Индустриальное шоссе, 42, Калининский район	-	104 койки, 4538,0 кв.м
270	199	ФЗ №195	ГАУЗ Республиканский кожно-венерологический диспансер №1 МЗ РБ, больница	ул. Союзная, 37, Ленинский район	-	196 коек, 8779,2 кв.м
271	200	ФЗ №1469	ГАУЗ Республиканский кожно-венерологический диспансер №1 МЗ РБ, филиал №1	ул. 50 лет СССР, 45, Октябрьский район	-	25 пос./смену, 220,4 кв.м
272	201	ФЗ №1533	ГАУЗ Республиканский кожно-венерологический диспансер №1 МЗ РБ, филиал №2	ул. Черниковская, 42, Калининский район	-	20 пос./смену, 184,8 кв.м
273	202	ФЗ №309	ГАУЗ Республиканский кожно-венерологический диспансер №1 МЗ РБ, отделение платных медицинских услуг	ул. Революционная, 58, Советский район	-	120 пос./смену, 611,4 кв.м
274	203	ФЗ №1574	ГБУЗ Республиканский клинический противотуберкулезный диспансер МЗ РБ, главный корпус	ул. Сагита Агиша, 4, Советский район	-	240 коек, 7614,4 кв.м

№ п/п	№ объекта на карте	Индивидуальный № функциональной зоны	Наименование / вид объекта	Адрес объекта	Срок реализации	Основные характеристики
1	2	3	4	5	6	7
275	204	ФЗ №331	ГБУЗ Республиканский клинический противотуберкулезный диспансер МЗ РБ, лечебное отделение	ул. Комсомольская, 133/1, Октябрьский район	-	845,4 кв.м
276	205	ФЗ №309	ГБУЗ Республиканский клинический противотуберкулезный диспансер МЗ РБ, диагностическое отделение, лечебное взрослое и детское	ул. Цюрупы, 100/1, Советский район	-	235 пос./смену, 1941,6 кв.м
277	206	ФЗ №361	ГБУЗ Республиканский клинический противотуберкулезный диспансер МЗ РБ, амбулаторное туб.отделение, терапевтический и хирургический корпуса	проспект Октября, 155, Орджоникидзевский район	-	300 пос./смену, 600 коек, 23931,0 кв.м
278	207	ФЗ №489	ГБУЗ Республиканский наркологический диспансер №1 МЗ РБ, административное здание	ул. Пушкина, 119, Кировский район	-	976,0 кв.м
279	208	ФЗ №3058	ГБУЗ Республиканский наркологический диспансер №1 МЗ РБ, архив	ул. Пекинская, 22, Орджоникидзевский район	-	271,1 кв.м
280	209	ФЗ №171	ГБУЗ Республиканский наркологический диспансер №1 МЗ РБ, ДПО №1	ул. Центральная, 32, Дёмский район	-	23 пос./смену, 126,0 кв.м
281	210	ФЗ №2254	ГБУЗ Республиканский наркологический диспансер №1 МЗ РБ, ДПО №1	ул. Бессонова, 26а, Советский район	-	15 пос./смену, 81,1 кв.м
282	211	ФЗ №199	ГБУЗ Республиканский наркологический диспансер №1 МЗ РБ, ДПО №2	ул. Ахметова, 225, Ленинский район	-	8 пос./смену, 43,2 кв.м
283	212	ФЗ №313	ГБУЗ Республиканский наркологический диспансер №1 МЗ РБ, ДПО №2	ул. Достоевского, 160, Кировский район	-	18 пос./смену, 97,4 кв.м
284	213	ФЗ №412	ГБУЗ Республиканский наркологический диспансер №1 МЗ РБ, ДПО №3	ул. Комарова, 26, Орджоникидзевский район	-	19 пос./смену, 103,3 кв.м
285	214	ФЗ №459	ГБУЗ Республиканский наркологический диспансер №1 МЗ РБ, ДПО №4	ул. Первомайская, 26, Калининский район	-	22 пос./смену, 121,1 кв.м
286	215	ФЗ №1549	ГБУЗ Республиканский наркологический диспансер №1 МЗ РБ, ДПО №5	ул. Максима Рыльского, 20/2, Октябрьский район	-	23 пос./смену, 125,9 кв.м
287	216	ФЗ №1469	ГБУЗ Республиканский наркологический диспансер №1 МЗ РБ, ХТЛ	ул. 50 лет СССР, 45, Октябрьский район	-	29 пос./смену, 156,9 кв.м

№ п/п	№ объекта на карте	Индивидуальный № функциональной зоны	Наименование / вид объекта	Адрес объекта	Срок реализации	Основные характеристики
1	2	3	4	5	6	7
288	217	ФЗ №309	ГБУЗ Республиканский наркологический диспансер №1 МЗ РБ, кабинет выдачи справок	ул. Достоевского, 106, Кировский район	-	9 пос./смену, 49,5 кв.м
289	218	ФЗ №1469	ГБУЗ Республиканский наркологический диспансер №1 МЗ РБ, кабинет выдачи справок	ул. 50 лет СССР, 43, Октябрьский район	-	93 пос./смену, 496,0 кв.м
290	219	ФЗ №474	ГБУЗ Республиканский наркологический диспансер №1 МЗ РБ, кабинет выдачи справок	ул. Братьев Кадомцевых, 8, Советский район	-	4 пос./смену, 23,1 кв.м
291	220	ФЗ №300	ГБУЗ Республиканский наркологический диспансер №1 МЗ РБ, кабинет выдачи справок	ул. Ленина, 95, Советский район	-	4 пос./смену, 23,8 кв.м
292	221	ФЗ №1369	ГБУЗ Республиканский наркологический диспансер №1 МЗ РБ, лечебный корпус	ул. Нефтяников, 4а, Орджоникидзевский район	-	140 коек, 1652,4 кв.м
293	222	ФЗ №2252	ГБУЗ Республиканский наркологический диспансер №1 МЗ РБ, лечебный корпус	ул. Суворова, 79а, Орджоникидзевский район	-	50 коек, 929,0 кв.м
294	223	ФЗ №293	ГБУЗ Республиканский наркологический диспансер №1 МЗ РБ, стационар дневного пребывания	ул. Цюрупы, 91, Ленинский район	-	100,5 кв.м
295	224	ФЗ №777	ГБУЗ Республиканский наркологический диспансер №1 МЗ РБ, лечебный корпус	ул. Хусаина Ямашева, 1, Орджоникидзевский район	-	175 коек, 4484,7 кв.м
296	225	ФЗ №296	ГБУЗ Республиканский центр медицинской профилактики МЗ РБ	ул. Пархоменко, 101, Советский район	-	636,6 кв.м
297	226	ФЗ №308	ГБУЗ Республиканский центр медицинской профилактики МЗ РБ	ул. Революционная, 97/99, Советский район	-	54,9 кв.м
298	227	ФЗ №1382	ГАУЗ Республиканский клинический психотерапевтический центр МЗ РБ, амбулаторно-поликлиническое отделение	ул. Подполковника Недошивина, 6, Кировский район	-	38 пос./смену, 1305,8 кв.м
299	228	ФЗ №769	ГАУЗ Республиканский клинический психотерапевтический центр МЗ РБ, Главный корпус	ул. Рихарда Зорге, 73/3, Октябрьский район	-	60 коек, 7948,8 кв.м

№ п/п	№ объекта на карте	Индивидуальный № функциональной зоны	Наименование / вид объекта	Адрес объекта	Срок реализации	Основные характеристики
1	2	3	4	5	6	7
300	229	ФЗ №1839	ГАУЗ Республиканский клинический психотерапевтический центр МЗ РБ, детский стационар	ул. Достоевского, 14, Ленинский район	-	30 коек, 1589,7 кв.м
301	230	ФЗ №348	ГАУЗ Республиканский клинический психотерапевтический центр МЗ РБ, медико-реабилитационное отделение №1	ул. Шота Руставели, 29, помещ.2, Орджоникидзевский район	-	30 коек, 494,6 кв.м
302	231	ФЗ №334	ГАУЗ Республиканский клинический психотерапевтический центр МЗ РБ, медико-реабилитационное отделение №2	ул. Энтузиастов, 6, помещ.62, Октябрьский район	-	30 коек, 295,9 кв.м
303	232	ФЗ №487	ГБУЗ Республиканский Центр по профилактике и борьбе со СПИДом и инфекционными заболеваниями МЗ РБ	ул. Кустарная, 18, Кировский район	-	168 пос./смену, 3509,4 кв.м
304	233	ФЗ №1059	ГБУЗ Республиканский кардиологический центр МЗ РБ	ул. Степана Кувыкина, 96, Кировский район	-	758 коек, 28796,4 кв.м
305	234	ФЗ №1059	ГБУЗ Республиканский кардиологический центр МЗ РБ, административное здание	ул. Степана Кувыкина, 96/3, Кировский район	-	1415,5 кв.м
306	235	ФЗ №490	ГБУЗ Республиканский медико-генетический центр МЗ РБ	ул. Гафури, 74, Ленинский район	-	350 пос./сутки, 3075,4 кв.м
307	236	ФЗ №1059	ГБУЗ Республиканский клинический перинатальный центр МЗ РБ, головное здание	ул. Батырская, 41, Кировский район	-	295 коек, 300 пос./смену, 16444,0 кв.м
308	237	ФЗ №490	ГБУЗ Республиканский клинический перинатальный центр МЗ РБ	ул. Чернышевского, 41, Ленинский район	-	60 коек, 5518,5 кв.м
309	238	ФЗ №273	ГБУЗ Республиканский клинический перинатальный центр МЗ РБ, женская консультация	ул. Заки Валиди, 9, Кировский район	-	230 пос./смену, 614,2 кв.м
310	239	ФЗ №1440	ГБУЗ Республиканский клинический перинатальный центр МЗ РБ, перинатальный центр	ул. Авроры, 16, Кировский район	-	200 коек, 22662,4 кв.м
311	240	ФЗ №486	ГБУЗ Республиканский центр дезинфекции МЗ РБ	ул. Мингажева, 127/1, Советский район	-	1869,3 кв.м
312	241	ФЗ №2034	ГБУЗ Бюро судебно-медицинской экспертизы МЗ РБ	ул. Цветочная, 2, Калининский район	-	4408,6 кв.м

№ п/п	№ объекта на карте	Индивидуальный № функциональной зоны	Наименование / вид объекта	Адрес объекта	Срок реализации	Основные характеристики
1	2	3	4	5	6	7
313	242	ФЗ №336	ГБУЗ Республиканский клинический госпиталь ветеранов войн МЗ РБ, стационар	ул. Тукаева, 48, Кировский район	-	260 коек, 6428,1 кв.м
314	243	ФЗ №352	ГБУЗ Республиканский клинический госпиталь ветеранов войн МЗ РБ, поликлиника	бульвар Славы, 1а, Орджоникидзевский район	-	200 пос./смену, 1427,5 кв.м
315	244	ФЗ №712	ГБУЗ Республиканский клинический госпиталь ветеранов войн МЗ РБ, ЦМР и ВЛ	ул. Карла Маркса, 31, Ленинский район	-	80 коек, 4485,7 кв.м
316	245	ФЗ №1059	ГКУ Управление материально-технического обеспечения МЗ РБ	ул. Батырская, 39В, Кировский район	-	608,5 кв.м
317	246	ФЗ №280	ГКУЗ РБ МИАЦ	ул. Заки Валиди, 48, Кировский район	-	1085,4 кв.м
318	247	ФЗ №1438	ГКУЗ Республиканский дом ребенка специализированный МЗ РБ	ул. Авроры, 9, Кировский район	-	160 мест, 4452,4 кв.м
319	248	ФЗ №283	ГБУ "Уфимский НИИ глазных болезней" АН РБ, консультативно-поликлиническое отделение, взрослая поликлиника №1 КПО	ул. Пушкина, 90, 2 корпус, Кировский район	-	6427,3 кв.м
320	249	ФЗ №1439	ГБУ "Уфимский НИИ глазных болезней" АН РБ, консультативно-поликлиническое отделение, взрослая поликлиника №1 и детская поликлиника КПО	ул. Авроры, 14, Кировский район	-	9897,7 кв.м
321	250	ФЗ №769	ГАУЗ РБ санаторий "Дуслык" г.Уфа	ул. Рихарда Зорге, 71/1	-	130 коек, 2572,4 кв.м
322	251	ФЗ №769	ГАУЗ РБ детский противотуберкулезный санаторий «Толпар», центральный филиал для детей с 3 до 6 лет	ул. Рихарда Зорге, 63/1, Октябрьский район	-	145 коек
323	252	ФЗ №1118	ГАУЗ Республиканский психоневрологический санаторий для детей, в том числе для детей с родителями, "Акбузат", отделение №3	ул. Мечникова, 121 (станция Правая Уфимка), Калининский район	-	-
324	253	ФЗ №280	Аптека №1 ГУП «Башфармация» РБ	ул. Заки Валиди, 58, Кировский район	-	-



№ п/п	№ объекта на карте	Индивидуальный № функциональной зоны	Наименование / вид объекта	Адрес объекта	Срок реализации	Основные характеристики
1	2	3	4	5	6	7
325	254	ФЗ №293	Аптека №6 ГУП «Башфармация» РБ	ул. Цюрупы, 93, Ленинский район	-	411,0 кв.м
326	255	ФЗ №475	Аптучный пункт №1 (от апт. №6) ГУП «Башфармация» РБ	ул. Нехаева, 60, Ленинский район	-	-
327	256	ФЗ №280	Аптучный пункт №2 (от апт. №6) ГУП «Башфармация» РБ	ул. Цюрупы, 4, Кировский район	-	-
328	257	ФЗ №487	Аптучный пункт №3 (от апт. №6) ГУП «Башфармация» РБ	ул. Достоевского, 132, Кировский район	-	-
329	258	ФЗ №309	Аптучный пункт №4 (от апт. №6) ГУП «Башфармация» РБ	ул. Цюрупы, 84, Кировский район	-	-
330	259	ФЗ №487	Аптучный пункт №14 (от апт. №6) ГУП «Башфармация» РБ	ул. Кустарная, 35/37, Советский район	-	-
331	260	ФЗ №290	Аптучный пункт №213 (от апт. №6) ГУП «Башфармация» РБ	ул. Ленина, 33, корп.1, Ленинский район	-	-
332	261	ФЗ №310	Аптучный пункт №217 (от апт. №308) ГУП «Башфармация» РБ	ул. Революционная, 167, Советский район	-	-
333	262	ФЗ №1672	Аптека №59 ГУП «Башфармация» РБ	ул. Ферина, 3, Калининский район	-	418,4 кв.м
334	263	ФЗ №1671	Аптучный пункт №216 (от апт. №59) ГУП «Башфармация» РБ	ул. Сельская Богородская, 47, корп.1, Калининский район	-	-
335	264	ФЗ №346	Аптека №67 ГУП «Башфармация» РБ	ул. Российская, 15, Орджоникидзевский район	-	-
336	265	ФЗ №708	Аптека №104 ГУП «Башфармация» РБ	ул. Первомайская, 39, Калининский район	-	182,7 кв.м
337	266	ФЗ №423	Аптека №105 ГУП «Башфармация» РБ	ул. Кольцевая, 127, Орджоникидзевский район	-	-
338	267	ФЗ №1369	Аптучный пункт №6 (от апт. №105) ГУП «Башфармация» РБ	ул. Пионерская, 15, корп.1 (п. Н.Черкасы)	-	-
339	268	ФЗ №459	Аптучный пункт №214 (от апт. №105) ГУП «Башфармация» РБ	ул. Нежинская, 28, Калининский район	-	-
340	269	ФЗ №459	Аптека № 347 ГУП «Башфармация» РБ	ул. Нежинская, 28, Калининский район	-	-

№ п/п	№ объекта на карте	Индивидуальный № функциональной зоны	Наименование / вид объекта	Адрес объекта	Срок реализации	Основные характеристики
1	2	3	4	5	6	7
341	270	ФЗ №1533	Аптека №143 ГУП «Башфармация» РБ	ул. Кольцевая, 180, Калининский район	-	164,6 кв.м
342	271	ФЗ №197	Аптека №151 ГУП «Башфармация» РБ	ул. Летчиков, 14, Ленинский район	-	-
343	272	ФЗ №199	Аптека №161 ГУП «Башфармация» РБ	ул. Ахметова, 273, Ленинский район	-	-
344	273	ФЗ №1809	Аптека №176 ГУП «Башфармация» РБ	ул. Гвардейская, 40/1, Калининский район	-	-
345	274	ФЗ №1809	Аптечный пункт №7 (от апт. №176) ГУП «Башфармация» РБ	ул. Стадионная, 7/2, Калининский район	-	-
346	275	ФЗ №342	Аптека №207 ГУП «Башфармация» РБ	проспект Октября, 132, Октябрьский район	-	-
347	276	ФЗ №1481	Аптека №269 ГУП «Башфармация» РБ	ул. Максима Рыльского, 14, Октябрьский район	-	149,9 кв.м
348	277	ФЗ №330	Аптечный пункт №100 (от апт. №308) ГУП «Башфармация» РБ	проспект Октября, 65, Октябрьский район	-	-
349	278	ФЗ №1533	Аптека №292 ГУП «Башфармация» РБ	ул. Черниковская, 42, Калининский район	-	214,1 кв.м
350	279	ФЗ №3058	Аптека №293 ГУП «Башфармация» РБ	ул. Борисоглебская, 1, Орджоникидзевский район	-	954,5 кв.м
351	280	ФЗ №474	Аптека №308 ГУП «Башфармация» РБ	ул. 50 лет СССР, 8, Советский район	-	883,5 кв.м
352	281	ФЗ №2155	Аптечный пункт №10 (от апт. №308) ГУП «Башфармация» РБ	ул. Шафиева, 2, Октябрьский район	-	-
353	282	ФЗ №332	Аптечный пункт №11 (от апт. №308) ГУП «Башфармация» РБ	Проспект Октября, 73/1, Октябрьский район	-	-
354	283	ФЗ №1469	Аптека №314 ГУП «Башфармация» РБ	ул. 50 лет СССР, 43, Октябрьский район	-	524,0 кв.м
355	284	ФЗ №280	Аптечный пункт №210 (от апт. №314) ГУП «Башфармация» РБ	ул. Заки Валиди, 46, Кировский район	-	-
356	285	ФЗ №1838	Аптечный пункт №211 (от апт. №314) ГУП «Башфармация» РБ	ул. Тукаева, 46, Кировский район	-	-

№ п/п	№ объекта на карте	Индивидуальный № функциональной зоны	Наименование / вид объекта	Адрес объекта	Срок реализации	Основные характеристики
1	2	3	4	5	6	7
357	286	ФЗ №489	Аптечный пункт №215 (от апт №314) ГУП «Башфармация» РБ	ул. Пушкина, 99, Кировский район	-	-
358	287	ФЗ №344	Аптека №334 ГУП «Башфармация» РБ	проспект Октября, 178, Орджоникидзевский район	-	605,3 кв.м
359	288	ФЗ №683	Аптечный пункт №13 (от апт. №334) ГУП «Башфармация» РБ	бульвар Славы, 16, Орджоникидзевский район	-	20,0 кв.м
360	289	ФЗ №1435	Аптека №358 ГУП «Башфармация» РБ	ул. Батырская, 8, Кировский район	-	-
361	290	ФЗ №1480	Аптека №380 ГУП «Башфармация» РБ	ул. Баязита Бикбая, 32, Октябрьский район	-	553,8 кв.м
362	291	ФЗ №175	Аптека №397 ГУП «Башфармация» РБ	ул. Генерала Кусимова, 15, корп.1, Дёмский район	-	-
363	292	ФЗ №1860	Аптека №3 ГУП «Башфармация» РБ	ул. Евгения Столярова, 6, Дёмский район	-	-
<b>Строящиеся</b>						
364	293	ФЗ №332	Строительство пристроя к существующему хирургическому корпусу ГАУЗ РБ Республиканский клинический онкологический диспансер МЗ РБ	проспект Октября, 73/1, Октябрьский район	первая очередь	240 коек, 450 пос./смену, 9418,3 кв.м
365	294	ФЗ №1059	Строительство хирургического корпуса и реконструкция существующих зданий ГБУЗ Республиканский кардиологический центр МЗ РБ	ул. Степана Кувыкина, 96, Кировский район	первая очередь	135 коек, 395 пос./смену
366	295	ФЗ №487	Строительство нового корпуса поликлиники ГБУЗ РКБ им. Г.Г.Куватова	по ул. Достоевского, 132, Кировский район	первая очередь	1500 пос./смену
367	296	ФЗ №1524	Строительство детско-взрослой поликлиники в п. Нагаево Октябрьского района (для ГБУЗ РБ ГКБ 21 г. Уфа)	территория, ограниченная ул. Медовой, Мстислава Кулаева, Рошинской и Заповедной, п. Нагаево, Октябрьский район	первая очередь	320 пос./смену, 5000,0 кв.м

№ п/п	№ объекта на карте	Индивидуальный № функциональной зоны	Наименование / вид объекта	Адрес объекта	Срок реализации	Основные характеристики
1	2	3	4	5	6	7
368	297	ФЗ №197	Строительство поликлиники ГБУЗ Городская больница №9 ГО г. Уфа в микрорайоне "Затон"	территория, ограниченная ул. Ахметова, Летчиков и местным проездом вдоль дома №4 по улице Летчиков, Ленинский район	первая очередь	900 пос./смену
<b>Планируемые к размещению</b>						
369	1	ФЗ №1059	Строительство Республиканского центра детской онкологии и гематологии на базе ГБУЗ РДКБ	Степана Кувыкина, 98, Кировский район	первая очередь	82 койки
370	2	ФЗ №1825	Строительство поликлиники в мкр. Кузнецовский Затон Кировского района (для ГБУЗ РБ ДГП №2 г. Уфа)	мкр. Кузнецовский затон (в районе ул. Испытателей, 52), Кировский район	вторая очередь	900 пос./смену
371	3	ФЗ №297	Строительство инфекционного корпуса с пищеблоком ГБУЗ РБ Инфекционной клинической больницы №4	по ул. Запотоцкого, 37 (02:55:010553:77), Советский район	вторая очередь	151 койка
372	4	ФЗ №686	Строительство поликлиники на 400 пос. в смену ГКБ №9 ГО город Уфа по ул. Чкалова, 125	по ул. Чкалова, 125, Ленинский район	вторая очередь	400 пос./смену
373	5	ФЗ №423	Строительство 6-ти этажного педиатрического корпуса ГБУЗ РБ ГДКБ №17 г. Уфа	по ул. Свободы, 29, Орджоникидзевский район	вторая очередь	205 коек
374	6	ФЗ №1895	Строительство подстанции скорой медицинской помощи в мкр.Затон	мкр. Затон, Ленинский район	вторая очередь	2500 кв.м
375	7	ФЗ №1382	Строительство и оснащение оборудованием нового республиканского клинического госпиталя ветеранов войн	з/у с кадастровым номером 02:55:010836:559, Кировский район	первая очередь	60000 кв.м
376	8	ФЗ №351	Строительство приемно-диагностического корпуса ГБУЗ ГКБ №18	по ул. Блюхера, 3, Орджоникидзевский район	первая очередь	-
377	11	ФЗ №167	Строительство дополнительного корпуса или отдельно стоящего здания детской поликлиники на 300 пос/смену в Демском районе (для ГБУЗ РБ ГКБ Демского района)	на территории ул. Правды, 19, Демский район	первая очередь	300 пос./смену

№ п/п	№ объекта на карте	Индивидуальный № функциональной зоны	Наименование / вид объекта	Адрес объекта	Срок реализации	Основные характеристики
1	2	3	4	5	6	7
378	12	ФЗ №167	Строительство дополнительного корпуса или отдельно стоящего здания поликлиники на 900 пос./смену в Демском районе (для ГБУЗ РБ ГKB Демского района)	на территории ул. Правды, 19, Демский район	первая очередь	900 пос./смену
379	13	ФЗ №1444	Строительство поликлиники по ул. З.Исмагилова Кировского района (для ГБУЗ РБ ДГП №2 г. Уфа)	мкр. «Южный», между улицами З. Бишевой и З. Исмагилова, Кировский район	первая очередь	300 пос./смену
380	14	ФЗ №309	Строительство 6-ти этажного лечебно-диагностического корпуса для перевода амбулаторно-поликлинических отделений и кабинетов ГБУЗ РБ ГKB №5 г.Уфа	на территории по ул. Пархоменко, 93, Советский район	первая очередь	7000 кв.м
381	15	ФЗ №1809	Строительство здания стационара ГБУЗ РБ ГБ №12 г. Уфа	микрорайон Шакша-2А, Калининский район	вторая очередь	100 коек
382	16	ФЗ №1674	Размещение встроенно-пристроенной детской поликлиники на 450 пос./смену в мкр. Инорс-4Б Калининского района	мкр. Инорс-4Б, Калининский район	первая очередь	450 пос./смену
383	17	ФЗ №1673	Строительство детско-взрослой поликлиники на 1674 пос./смену в мкр. Инорс-4Б Калининского района	мкр. Инорс-4А, Калининский район	первая очередь	1674 пос./смену
384	18	ФЗ №1983	Строительство сельской врачебной амбулатории на 150 пос./смену	пересечение ул. Комаринская и ул. Елизаветы Глинки, с. Федоровка, Калининский район	вторая очередь	150 пос./смену
385	19	ФЗ №1860	Строительство поликлиники на 600 пос./смену в квартале 7 мкр. Яркий Демского района	квартал 7 мкр. Яркий, Демский район	первая очередь	600 пос./смену
386	20	ФЗ №2015	Строительство поликлиники в мкр. Дема-9	мкр. Дема-9, Демский район	первая очередь	-
387	21	ФЗ №2015	Строительство детского стационара в мкр. Дема-9	мкр. Дема-9, Демский район	вторая очередь	-
388	22	ФЗ № 17	Строительство модульного ФАП в п. Аэропорт Кировского района (для ГБУЗ РБ ДГП №2 г. Уфа)	п. Аэропорт, Кировский район	вторая очередь	20 пос./смену, 70 кв.м

№ п/п	№ объекта на карте	Индивидуальный № функциональной зоны	Наименование / вид объекта	Адрес объекта	Срок реализации	Основные характеристики
1	2	3	4	5	6	7
389	23	ФЗ № 242	Строительство сельской врачебной амбулатории в п. Цветы Башкирии Кировского района (для ГБУЗ РБ ДГП №2 г. Уфа)	п. Цветы Башкирии, Кировский район	вторая очередь	320 пос./смену, 4600 кв.м
390	24	ФЗ № 717	Строительство детской поликлиники в Советском районе (для филиала ГБУЗ РБ ДГП №3 г. Уфа)	Советский район	первая очередь	7000 кв.м
391	25	ФЗ № 717	Строительство поликлиники в Советском районе (для ГБУЗ РБ ГП №51)	Советский район	вторая очередь	550 пос./смену
392	26	ФЗ № 1673	Строительство детской поликлиники в мкр. Инорс Калининского района (для ГБУЗ РБ ДГП №4 г. Уфа)	мкр. Инорс, Калининский район	вторая очередь	400 пос./смену, 6000 кв.м
393	27	ФЗ № 340	Строительство поликлиники в мкр. Планета Октябрьского района (для ГБУЗ РБ ДГП №5 г. Уфа)	мкр. Планета, Октябрьский район	вторая очередь	165 пос./смену, 1800 кв.м
394	28	ФЗ № 188	Строительство поликлиники в пос. 8 Марта Ленинского района (для филиала ГБУЗ РБ ДГП №6 г. Уфа)	пос. 8 Марта, Ленинский район	вторая очередь	1000 кв.м
393	29	ФЗ № 421	Дополнительная площадь для размещения лечебно-диагностической службы в жил. районе Черниковка Орджонекидзевского района (для ГБУЗ РБ ГКБ №10 г. Уфа)	жил. район Черниковка, Орджонекидзевский район	вторая очередь	-
394	30	ФЗ № 1190	Строительство модульного ФАП в п. Вотикеево Орджонекидзевского района (для ГБУЗ РБ ГКБ №8 г. Уфа)	п. Вотикеево, Орджонекидзевский район	вторая очередь	-
395	31	ФЗ № 1143	Строительство модульного ФАП в п. Никольский Орджонекидзевского района (для ГБУЗ РБ ГКБ №8 г. Уфа)	п. Никольский, Орджонекидзевский район	вторая очередь	-
396	32	ФЗ № 2102	Строительство поликлиники в мкр. Сипайлово Октябрьского района (для ГБУЗ РБ ГП №43 г. Уфа)	мкр. Сипайлово, ул. Максима Рыльского, Октябрьский район	вторая очередь	1750 пос./смену, 12000 кв.м

№ п/п	№ объекта на карте	Индивидуальный № функциональной зоны	Наименование / вид объекта	Адрес объекта	Срок реализации	Основные характеристики
1	2	3	4	5	6	7
397	33	ФЗ № 2252	Строительство поликлиники в Орджонекидзевском районе (для ГБУЗ РБ ГП №32 г. Уфа)	Орджоникидзевский район	вторая очередь	1100 пос./смену, 7500 кв.м
398	34	ФЗ № 490	Строительство типового здания поликлиники в Ленинском районе (для ГБУЗ РБ ГП №44 г. Уфа)	Ленинский район	вторая очередь	735 пос./смену
399	35	ФЗ № 1439	Строительство типового здания поликлиники для ГБУЗ РБ ГП №52 г. Уфа в Кировском районе	Кировский район	вторая очередь	700 пос./смену, 6000 кв.м
400	36	ФЗ № 7361	Строительство поликлиники для ГБУЗ РБ ГП №38 г. Уфа в Октябрьском районе	Октябрьский район	вторая очередь	2300 пос./смену, 15700 кв.м
401	37	ФЗ № 1835	Строительство поликлиники в Советском районе (для ГБУЗ РБ ГП №50 г. Уфа)	Советский район	вторая очередь	1900 пос./смену, 12100 кв.м
402	38	ФЗ № 1673	Строительство корпуса поликлинического отделения №1 ГБУЗ РБ ГKB №13 г. Уфа в мкр. Инорс Калининского района	мкр. Инорс, Калининский район	вторая очередь	1500 пос./смену, 7000 кв.м
403	39	ФЗ № 1188	Строительство здания приемно-стационарного комплекса со стационарным отделением скорой помощи ГБУЗ РБ ГKB 21 г. Уфа	Лесной пр., 3, Октябрьский район	вторая очередь	2700 кв.м
404	40	ФЗ № 1539	Строительство типового здания поликлиники в районе д. Елкибаево-Самохваловка Калининского района (для филиала ГБУЗ РБ ГБ № 12 г. Уфа)	в районе д. Елкибаево-Самохваловка, Калининский район	вторая очередь	600 пос./смену, 7000 кв.м
405	41	ФЗ № 764	Строительство поликлиники на 900 пос./смену в мкр. "Глумилино"	мкр. "Глумилино", Октябрьский район	вторая очередь	900 пос./смену
406	42	ФЗ № 1320	Строительство сельской врачебной амбулатории в п. Максимовка	п. Максимовка, Калининский район	вторая очередь	-
407	43	ФЗ № 1853	Детская больница	ГО г. Уфа	вторая очередь	400 коек
408	44	ФЗ № 2292	Строительство поликлиники для ГБУЗ РБ ДГП №2 г. Уфа	Кировский район	вторая очередь	300 пос./смену

№ п/п	№ объекта на карте	Индивидуальный № функциональной зоны	Наименование / вид объекта	Адрес объекта	Срок реализации	Основные характеристики
1	2	3	4	5	6	7
409	45	ФЗ № 1986	Строительство поликлиники в мкр. Иремель	мкр. Иремель, Кировский район	вторая очередь	-
410	46	ФЗ № 1809	Строительство медицинского центра в мкр. "Шакша-Южная"	мкр. "Шакша-Южная", Калининский район	вторая очередь	-
411	47	ФЗ № 1514	Строительство ФАП для обслуживания д. Карпово	д. Карпово, Калининский район	вторая очередь	-
412	48	ФЗ № 1828	Строительство сельской врачебной амбулатории в п. 8 Марта	п. 8 марта, Ленинский район	вторая очередь	-
413	49	ФЗ № 1827	Строительство ФАП в мкр. "Сосны"	мкр. "Сосны", Ленинский район	вторая очередь	-
414	50	ФЗ № 2102	Строительство поликлиники в мкр. Сипайлово Октябрьского района (для ГБУЗ РБ ДГП №5 г. Уфа)	мкр. Сипайлово, Октябрьский район	вторая очередь	-
415	51	ФЗ № 423	Строительство диагностического детского центра север	ГО г. Уфа	вторая очередь	-
416	52	ФЗ № 421	Строительство для ГБУЗ РБ №10 г. Уфа	ГО г. Уфа	вторая очередь	-
417	53	ФЗ № 489	Строительство для ГБУЗ РБ Стоматологическая поликлиника №6 г. Уфа	ГО г. Уфа	вторая очередь	-
418	54	ФЗ № 1773	Строительство отделения для ГБУЗ РБ Поликлиника №48 г. Уфа	ГО г. Уфа	вторая очередь	-
419	55	ФЗ № 487	Строительство диагностического центра	ГО г. Уфа	вторая очередь	-
420	56	ФЗ № 708	Строительство детской поликлиники на 450 пос./смену в мкр. Черниковка	мкр. Черниковка, Орджоникидзевский район	первая очередь	450 пос./смену
421	57	ФЗ № 1355	Строительство детской поликлиники в мкр. Шакша	мкр. Шакша, Калининский район	первая очередь	-
422	58	ФЗ № 1809	Строительство поликлиники в мкр. Шакша	мкр. Шакша, Калининский район	первая очередь	-
423	59	ФЗ № 1158	Строительство ФАП в д. Старые Турбаслы	д. Старые Турбаслы, Орджоникидзевский район	вторая очередь	-
424	60	ФЗ № 821	Строительство ФАП в д. Старая Александровка	д. Старая Александровка, Орджоникидзевский район	вторая очередь	-



№ п/п	№ объекта на карте	Индивидуальный № функциональной зоны	Наименование / вид объекта	Адрес объекта	Срок реализации	Основные характеристики
1	2	3	4	5	6	7
425	61	ФЗ № 1382	Капитальный ремонт и строительство Республиканского реабилитационного и образовательного центра для детей и подростков с ограниченными возможностями здоровья в Кировском районе ГО г. Уфа РБ	Кировский район	вторая очередь	-
426	62	ФЗ № 297	Детский инфекционный корпус с пищеблоком на территории городской инфекционной клинической больницы №4 по ул. Запотоцкого в Советском районе городского округа г.Уфа РБ. 2очередь строительства. Инфекционный корпус	Советский район	вторая очередь	-
<b>Планируемые к реконструкции</b>						
427	108	ФЗ №1059	Реконструкция поликлиники ГБУЗ РДКБ	ул. Степана Кувыкина, 98, Кировский район	первая очередь	500 пос./смену
428	181	ФЗ №3058	Реконструкция здания со строительством нового корпуса по ул. Кольцевой, 131в (ГБУЗ РБ Родильный дом №3 г.Уфа)	ул. Кольцевая, 131, Орджоникидзевский район	вторая очередь	116 коек
429	135	ФЗ №708	Реконструкция хирургического корпуса ГБУЗ РБ Городская клиническая больница №8 ГО г.Уфа	ул. 40 лет Октября, 1, Орджоникидзевский район	первая очередь	-
430	103	ФЗ №475	Реконструкция дневного стационара ГБУЗ РБ ДП №6 г.Уфа	ул. Малая Лесопильная, 13А, Ленинский район	первая очередь	-
<b>Объекты социальной защиты</b>						
<b>Планируемые к сохранению</b>						
431	1	ФЗ №325	ГКУ Республиканский центр социальной поддержки населения (ГКУ РЦСПН)	ул. Большая Гражданская, 24, Советский район	-	1086,1 кв.м
432	2	ФЗ №684	Филиал ГКУ РЦСПН по г. Уфе РБ	ул. Мира, 6, Орджоникидзевский район	-	566,0 кв.м
433	3	ФЗ №312	Отдел филиала ГКУ РЦСПН по г. Уфе РБ в Кировском районе	ул. Мингажева, 107, Кировский район	-	393,4 кв.м
433	4	ФЗ №483	Отдел филиала ГКУ РЦСПН по г. Уфе РБ в Ленинском районе	ул. Ленина, 61, Советский район	-	217,9 кв.м

№ п/п	№ объекта на карте	Индивидуальный № функциональной зоны	Наименование / вид объекта	Адрес объекта	Срок реализации	Основные характеристики
1	2	3	4	5	6	7
434	5	ФЗ №1834	Отдел филиала ГКУ РЦСПН по г. Уфе РБ в Октябрьском районе	ул. Рихарда Зорге, 33, Октябрьский район	-	696,9 кв.м
435	6	ФЗ №309	Отдел филиала ГКУ РЦСПН по г. Уфе РБ в Советском районе	ул. Революционная, 54, Советский район	-	822,8 кв.м
436	7	ФЗ №859	Отдел филиала ГКУ РЦСПН по г. Уфе РБ в Демском районе	ул. Правды, 25, Дёмский район	-	186,4 кв.м
437	8	ФЗ №1533	Отдел филиала ГКУ РЦСПН по г. Уфе РБ в Калининском районе	ул. Богдана Хмельницкого, 53, Калининский район	-	812,7 кв.м
438	9	ФЗ №1833	Филиал ГКУ РЦСПН по Уфимскому району РБ	ул. Рихарда Зорге, 15/1, Октябрьский район	-	473,7 кв.м
439	10	ФЗ №343	Филиал ГКУ РЦСПН по Уфимскому району РБ	ул. Российская, 72/2, Октябрьский район	-	614,0 кв.м
440	11	ФЗ №1834	ГКУ Центральный межрайонный центр занятости населения	ул. Рихарда Зорге, 19/2, Октябрьский район	-	129,5 кв.м
441	12	ФЗ №1494	ГБУ Социальный приют для детей и подростков городского округа г. Уфа РБ	ул. Транспортная, 28/4	-	2887,0 кв.м
442	13	ФЗ №1437	ГБУ Республиканский комплексный социальный центр по оказанию помощи лицам без определенного места жительства	ул. Колгуевская, 29	-	826,7 кв.м
443	14	ФЗ №769	ГАУ социального обслуживания населения Геронтологический центр "Именлек"	ул. Рихарда Зорге, 71/2 (корп.2), Октябрьский район	-	8492,0 кв.м
444	15	ФЗ №2260	ГАУ социального обслуживания населения Геронтологический центр "Именлек", отделение стационарного обслуживания Орджоникидзевского района г.Уфы, Административное здание, литера А; Салон бытовых услуг, литераБ	ул. Богдана Хмельницкого, 68/1, Орджоникидзевский район	-	1605,4 кв.м
445	16	ФЗ №352	ГБУ Республиканский реабилитационный центр, отделение социальной реабилитации	проспект Октября, 133/2, Орджоникидзевский район	-	897,6 кв.м

№ п/п	№ объекта на карте	Индивидуальный № функциональной зоны	Наименование / вид объекта	Адрес объекта	Срок реализации	Основные характеристики
1	2	3	4	5	6	7
446	17	ФЗ №716	ГБУ Республиканский реабилитационный центр, отделение профессиональной реабилитации	ул. Комсомольская, 26, Октябрьский район	-	506,0 кв.м
447	18	ФЗ №1793	ГБУ Республиканский реабилитационный центр, отделение медико-социальной реабилитации	ул. Мушниковая, 20, Калининский район	-	1117,6 кв.м
448	19	ФЗ №1458	ГКУ Республиканский центр социального обслуживания населения	ул. Менделеева, 136/2, Кировский район	-	982,4 кв.м
449	20	ФЗ №473	ГБУ Республиканский ресурсный центр "Семья"	ул. 50 лет СССР, 27/1, Октябрьский район	-	1220,1 кв.м
450	21	ФЗ №165	ГБУ Республиканский ресурсный центр "Семья", отделение Демского района г.Уфы	ул. Мусорского, 19В, Дёмский район	-	51,8 кв.м
451	22	ФЗ №1533	ГБУ Республиканский ресурсный центр "Семья", отделение Калининского района г.Уфы	ул. Богдана Хмельницкого, 53, Калининский район	-	86,1 кв.м
452	23	ФЗ №1435	ГБУ Республиканский ресурсный центр "Семья", отделение Калининского района г.Уфы	ул. Степана Кувыкина, 14, Кировский район	-	72,1 кв.м
453	24	ФЗ №1839	ГБУ Республиканский ресурсный центр "Семья", отделение Ленинского района г.Уфы	ул. Мажита Гуфури, 103, Ленинский район	-	204,5 кв.м
454	25	ФЗ №1834	ГБУ Республиканский ресурсный центр "Семья", отделение Октябрьского района г.Уфы	ул. Рихарда Зорге, 31, Октябрьский район	-	115,0 кв.м
455	26	ФЗ №309	ГБУ Республиканский ресурсный центр "Семья", отделение Советского района г.Уфы	ул. Цурюпы, 102, Советский район	-	255,1 кв.м
456	27	ФЗ №309	ГБУ Республиканский ресурсный центр "Семья", отделение Уфимского района г.Уфы	ул. Цурюпы, 102, Советский район	-	18,0 кв.м

№ п/п	№ объекта на карте	Индивидуальный № функциональной зоны	Наименование / вид объекта	Адрес объекта	Срок реализации	Основные характеристики
1	2	3	4	5	6	7
457	28	ФЗ №2260	ГБУ Республиканский ресурсный центр "Семья", отделение Орджоникидзевского района г.Уфы	ул. Богдана Хмельницкого, 68/1, Орджоникидзевский район	-	32,1 кв.м
458	29	ФЗ №301	ГКУ Центр занятости населения г.Уфы	бульвар Ибрагимова, 47/1, Советский район	-	1152,4 кв.м
459	30	ФЗ №406	Филиал ГКУ ЦЗН г.Уфы по Орджоникидзевскому району	ул. Мира, 37А, Орджоникидзевский район	-	682,0 кв.м
460	31	ФЗ №495	Филиал ГКУ ЦЗН г.Уфы по Советскому району	ул. Бессонова, 2а, Советский район	-	-
461	32	ФЗ №290	Филиал ГКУ ЦЗН г. Уфы по Ленинскому району	ул. Революционная, 16, Ленинский район	-	298,5 кв.м
462	33	ФЗ №459	Филиал ГКУ ЦЗН г. Уфы по Калининскому району	ул. Спартака, 13, Калининский район	-	583,9 кв.м
463	34	ФЗ №859	Филиал ГКУ ЦЗН г. Уфы по Демскому району	ул. Правды, 25, Дёмский район	-	294,0 кв.м
464	35	ФЗ №342	Филиал ГКУ ЦЗН г. Уфы по Октябрьскому району	ул. Российская, 108, Октябрьский район	-	399,7 кв.м
465	36	ФЗ №273	Филиал ГКУ ЦЗН г.Уфы по Кировскому району	ул. Аксакова, 7, Кировский район	-	418,0 кв.м
466	37	ФЗ №707	ГБУ Межрайонный центр "Семья"	ул. Победы, 26а, Орджоникидзевский район	-	1050,1 кв.м
467	38	ФЗ №1572	ГБУ Республиканский центр для детей и подростков с ограниченными возможностями здоровья ГО г. Уфа РБ	ул. Октябрьской революции, 73/1, Кировский район	-	1609,4 кв.м
468	39	ФЗ №171	ГБУ Республиканский центр для детей и подростков с ограниченными возможностями здоровья, отделение медико-социальной реабилитации и психолого-педагогической помощи в Демском районе г.Уфы	ул. Рядовая, 14, Дёмский район	-	1286,3 кв.м
469	40	ФЗ №683	ГБУ РБ Республиканский центр психолого-педагогической, медицинской и социальной помощи (ГБУ РБ РЦППМСП)	проспект Октября, 115, к.2, Орджоникидзевский район	-	993,0 кв.м

№ п/п	№ объекта на карте	Индивидуальный № функциональной зоны	Наименование / вид объекта	Адрес объекта	Срок реализации	Основные характеристики
1	2	3	4	5	6	7
470	41	ФЗ №333	Южная зональная психолого-медико-педагогическая комиссия г. Уфы ГБУ РБ РЦППМСП	проспект Октября, 92/2, Октябрьский район	-	-
471	42	ФЗ №423	Северная зональная психолого-медико-педагогическая комиссия г. Уфы ГБУ РБ РЦППМСП	ул. Ульяновых, 50, Орджоникидзевский район	-	-
472	43	ФЗ №353	ГБУ для детей-сирот и детей, оставшихся без попечения родителей, Башкирский республиканский детский дом №1 имени Шагита Худайбердина	ул. Блюхера, 7, Орджоникидзевский район	-	-
473	44	ФЗ №1833	ГБУ для детей-сирот и детей, оставшихся без попечения родителей, коррекционный детский дом №2 для детей с ограниченными возможностями здоровья г. Уфы	ул. Рихарда Зорге, 19/3, Октябрьский район	-	1147,7 кв.м
474	45	ФЗ №423	ГБУ для детей-сирот и детей, оставшихся без попечения родителей, детский дом №9 г. Уфы РБ	ул. Кольцевая, 103, Орджоникидзевский район	-	2333,2 кв.м
<b>Планируемые к размещению</b>						
475	1	ФЗ №769	Строительство корпуса для ГАУ социального обслуживания населения Геронтологический центр "Именлек"	ул. Рихарда Зорге, 71/2, Октябрьский район	первая очередь	30 койко-мест, 1736,0 кв.м
476	2	ФЗ №1382	Капитальный ремонт и строительство Республиканского реабилитационного и образовательного центра для детей и подростков с ограниченными возможностями в Кировском районе	ул. Авроры, 18/2 (на базе лагеря «Салют»), Кировский район	первая очередь	27000,0 кв.м
<b>Объекты культуры и искусства</b>						
<b>Планируемые к сохранению</b>						
477	1	ФЗ №293	ГБУ Дом дружбы народов Республики Башкортостан	ул. Ленина, 56, Кировский район	-	414,1 кв.м

№ п/п	№ объекта на карте	Индивидуальный № функциональной зоны	Наименование / вид объекта	Адрес объекта	Срок реализации	Основные характеристики
1	2	3	4	5	6	7
478	2	ФЗ №1444	ГБУК РБ Республиканский центр народного творчества, офисные помещения	ул. Зайнаб Бишевой, 17/2, Кировский район	-	340,0 кв.м
479	3	ФЗ №487	ГБУК РБ Республиканский центр народного творчества, ДК РЦНТ	ул. Кустарная, 17, Кировский район	-	1595,7 кв.м
480	4	ФЗ №293	ГБУК РБ Республиканский центр народного творчества, Галерея "Урал"	ул. Ленина, 56, Кировский район	-	188,0 кв.м
481	5	ФЗ №369	ГБУКИ РБ Национальный музей Республики Башкортостан	ул. Советская, 14, Кировский район	-	258479 ед. хранения, 3415,0 кв.м
482	6	ФЗ №276	ГБУКИ РБ Башкирский государственный художественный музей имени М.В. Нестерова	ул. Гоголя, 27, Кировский район	-	2120,9 кв.м
483	7	ФЗ №313	ГБУКИ Национальный литературный музей Республики Башкортостан	ул. Достоевского, 160, Кировский район	-	185,2 кв.м
484	8	ФЗ №452	ГБУК Республиканский музей Боевой Славы Министерства культуры РБ	ул. Комарова, 7, Орджоникидзевский район	-	60100 чел. в год, 1909,9 кв.м
485	9	ФЗ №171	ГБУК Республиканский музей Боевой Славы Министерства культуры РБ, Музей 112-й Башкирской кавалерийской гвардии	ул. Левитана, 27, Демский район	-	16100 чел. в год, 535,0 кв.м
486	10	ФЗ №369	ГБУК Национальная библиотека имени Ахмет-Заки Валиди Республики Башкортостан	ул. Ленина, 4, Кировский район	-	5271,4 кв.м
487	11	ФЗ №281	ГБУК Национальная библиотека имени Ахмет-Заки Валиди Республики Башкортостан, Дом купца Чижова	ул. Октябрьской Революции, 10, Кировский район	-	1803,7 кв.м
488	12	ФЗ №487	ГБУК РБ Башкирская республиканская специальная библиотека для слепых	ул. Кирова, 47, Кировский район	-	1190,6 кв.м

№ п/п	№ объекта на карте	Индивидуальный № функциональной зоны	Наименование / вид объекта	Адрес объекта	Срок реализации	Основные характеристики
1	2	3	4	5	6	7
489	13	ФЗ №289	ГБУКИ РБ Башкирский государственный театр оперы и балета	ул. Ленина, 5/1, Кировский район	-	Большой зал - 639 мест, Малый зал - 181 место, 15860,3 кв.м
490	14	ФЗ №1838	ГБУКИ РБ Башкирский ордена Трудового Красного Знамени академический театр драмы имени Мажита Гафури	ул. Заки Валиди, 34, Кировский район	-	670 мест, 19441,9 кв.м
491	15	ФЗ №477	ГБУКИ Государственный академический русский драматический театр Республики Башкортостан	проспект Октября, 79, Октябрьский район	-	812 мест, 12622,6 кв.м
492	16	ФЗ №293	ГБУКИ Национальный молодежный театр Республики Башкортостан имени Мустая Карима	ул. Ленина, 62, Кировский район	-	503 места, 8291,9 кв.м
493	17	ФЗ №343	ГБУКИ РБ Башкирский государственный театр кукол	проспект Октября, 158, Орджоникидзевский район	-	300 мест, 2582,7 кв.м
494	18	ФЗ №1838	ГБУКИ Государственный академический ансамбль народного танца имени Файзи Гаскарова Республики Башкортостан	ул. Заки Валиди, 34, Кировский район	-	402 места, 4885,7 кв.м
495	19	ФЗ №292	ГБУКИ Национальный симфонический оркестр Республики Башкортостан	ул. Ленина, 50, Кировский район	-	782,3 кв.м
496	20	ФЗ №292	ГБУКИ РБ Государственный концертный зал "Башкортостан"	ул. Ленина, 50, Кировский район	-	1189 мест, 18193,8 кв.м
497	21	ФЗ №712	ГБУКИ РБ Башкирская государственная филармония имени Хусаина Ахметова	ул. Гоголя, 58, Ленинский район	-	900 мест, 6260,4 кв.м
498	22	ФЗ №2110	ГАУ РБ Киностудия "Башкортостан" имени Амира Абдразакова	ул. Высотная, 10/1, Кировский район	-	711,8 кв.м
499	23	ФЗ №2110	ГАУ РБ Киностудия "Башкортостан" имени Амира Абдразакова	ул. Высотная, 12, Кировский район	-	618,3 кв.м
500	24	ФЗ №2027	ГАУ РБ Киностудия "Башкортостан" имени Амира Абдразакова	ул. Летчиков, 2/3, Ленинский район	-	984,1 кв.м
501	25	ФЗ №294	ГУП Кинотеатр "Родина" РБ	ул. Ленина, 42, Кировский район	-	374 места, 2041,9 кв.м

№ п/п	№ объекта на карте	Индивидуальный № функциональной зоны	Наименование / вид объекта	Адрес объекта	Срок реализации	Основные характеристики
1	2	3	4	5	6	7
502	26	ФЗ №1839	ГАУ Центр гуманитарных исследований Министерства культуры РБ	ул. Гафури, 13/1, Ленинский район	-	347,3 кв.м
503	27	ФЗ №2133	ГБУ РБ "Конгресс-Холл Торатау"	ул. Заки Валиди, 2, Кировский район	-	745 мест, 35854,2 кв.м
504	28	ФЗ №1454	ГБУКИ Уфимский государственный татарский театр "Нур"	ул. 50 лет СССР, 36, Октябрьский район	-	348 мест, 11040,9 кв.м
<b>Планируемые к размещению</b>						
505	1	ФЗ №1373	Создание в г. Уфе археологического депозитария, архитектурно-этнографического музея под открытым небом "Атайсал - земля предков"	ул. Сагита Агиша, Советский район	первая очередь	-
506	2	ФЗ №516	Строительство Евразийской библиотеки	между Домом Республики и госпиталем ветеранов войн, Кировский район	первая очередь	-
507	3	ФЗ №489	Строительство специализированного хранилища археологических материалов на территории объекта культурного (археологического) наследия федерального значения «Городище Уфа-П»	квартал, ограниченный ул. Заки Валиди, Новомостовой, Пушкина, проспектом Салавата Юлаева, Кировский район	первая очередь	-
508	4	ФЗ №369	Строительство фондохранилища для Национального музея РБ	по ул.Советская, 14, Кировский район	первая очередь	-
509	5	ФЗ № 1842	Строительство Дома музыки в Уфе	ГО г. Уфа	первая очередь	3000 мест
510	6	ФЗ № 516	Создание в г. Уфе центра народных художественных промыслов народов Республики Башкортостан	ГО г. Уфа	первая очередь	-
511	7	ФЗ № 1853	Строительство Концертного зала академической музыки в Уфе	ГО г. Уфа	первая очередь	1400 мест
512	8	ФЗ № 1839	Строительство Учебного театра ГБПОУ «Башкирский хореографический колледж им. Р.Нуреева»	ГО г. Уфа	первая очередь	-
<b>Планируемые к реконструкции</b>						



№ п/п	№ объекта на карте	Индивидуальный № функциональной зоны	Наименование / вид объекта	Адрес объекта	Срок реализации	Основные характеристики
1	2	3	4	5	6	7
513	15	ФЗ №477	Реконструкция со строительством пристроя ГБУ культуры и искусства Государственный академический русский драматический театр РБ	проспект Октября, 79, Октябрьский район	первая очередь	-
514	17	ФЗ №343	Реконструкция со строительством пристроя ГБУКИ РБ Башкирский государственный театр кукол	проспект Октября, 158, Орджоникидзевский район	первая очередь	500 мест (2 зала), 4500,0 кв.м
515	2	ФЗ №1444	Реконструкция здания ГБУК РБ Республиканский центр народного творчества	ул. Зайнаб Бишевой, 17/2, Кировский район	первая очередь	-
516	8	ФЗ №452	Реконструкция здания ГБУК Республиканский музей Боевой Славы Министерства культуры РБ	ул. Комарова, 7, Орджоникидзевский район	первая очередь	-
517	10	ФЗ №369	Реконструкция здания ГБУК Национальная библиотека имени Ахмет-Заки Валиди Республики Башкортостан	ул. Ленина, 4, Кировский район	первая очередь	-
517	11	ФЗ № 516	Дворец науки и культуры Республики Башкортостан	Кировский район	первая очередь	-
<b>Объекты физической культуры и спорта</b>						
<b>Планируемые к сохранению</b>						
518	1	ФЗ №1457	СК "Урал" с бассейном (АНО ПСВК "Урал")	ул. Менделеева, 219/1, Октябрьский район	-	-
519	2	ФЗ №1470	ГАУ ЦК РБ ККС «Акбузат»	ул. Менделеева, 217А, Октябрьский район	-	-
520	3	ФЗ №1829	ГБУ СШОР по биатлону РБ (СОК "Биатлон")	ул. Комарова, 1, Орджоникидзевский район	-	-
521	4	ФЗ №413	Стадион "Нефтяник" (АНО ФК "Уфа")	ул. Комарова, 9, Орджоникидзевский район	-	-
522	5	ФЗ №413	СОК "Нефтяник" с бассейном (ЦСП РБ им. Баталовой Р.А.)	ул. Комарова, 9, Орджоникидзевский район	-	-
523	6	ФЗ №523	Центр спортивной подготовки РБ им. Баталовой Р.А.	проспект Дружбы Народов, 47, Ленинский район	-	-

№ п/п	№ объекта на карте	Индивидуальный № функциональной зоны	Наименование / вид объекта	Адрес объекта	Срок реализации	Основные характеристики
1	2	3	4	5	6	7
524	7	ФЗ №491	ГАУ СШОР по теннису РБ	ул. Ленина, 65/2, Советский район	-	-
525	8	ФЗ №459	Бассейн "Дельфин" (ГБПОУ БКСМПП)	ул. Спартака, 13	-	-
526	9	ФЗ №1470	ГБУ СШОР по конному спорту и современному пятиборью РБ	ул. Менделеева, 217А, Октябрьский район	-	-
527	10	ФЗ №707	ГАУ СДЮШОР по велоспорту РБ	ул. Архитектурная, 6, Калининский район	-	-
528	11	ФЗ №1839	ГБУ спортивная адаптивная школа паралимпийского резерва РБ	ул. Султанова, 24/1, Ленинский район	-	-
529	12	ФЗ №1839	ГБУ СШОР по гребле на байдарках и каноэ РБ	ул. Султанова, 24/1, Ленинский район	-	-
530	13	ФЗ №1839	ГАУ Центр спортивной подготовки РБ имени Баталовой Р.А.	ул. Султанова, 24/1, Ленинский район	-	-
531	14	ФЗ №333	ГБУ СШОР по спортивной борьбе РБ	проспект Октября, 84/4, Октябрьский район	-	-
532	15	ФЗ №1457	ГБУ спортивная школа горнолыжного спорта и сноуборда РБ	ул. Менделеева, 219, Октябрьский район	-	-
533	18	ФЗ №1439	ГАУ Центр гимнастики Республики Башкортостан им. С. Хоркиной	ул Авроры, 12, Кировский район	-	-
<b>Строящиеся</b>						
534	16	ФЗ №765	Строительство многофункционального Центра спортивной борьбы в Октябрьском районе городского округа город Уфа	мкр. "Глумилино" на территории, ограниченной улицами Мусы Гареева, архитектора Рехмукова, Рудольфа Нуреева и Комсомольской, Октябрьский район	первая очередь	3319 мест, 29000,0 кв.м
535	17	ФЗ №413	Крытый футбольный манеж	жилой район Черниковка (южнее бассейна Нефтяник), Орджоникидзевский район	первая очередь	6500 кв.м
<b>Планируемые к размещению</b>						

№ п/п	№ объекта на карте	Индивидуальный № функциональной зоны	Наименование / вид объекта	Адрес объекта	Срок реализации	Основные характеристики
1	2	3	4	5	6	7
536	1	ФЗ №2357	Строительство комплекса сооружений для гребного слалома г. Уфа, микрорайон Инорс	мкр. Инорс, озеро Теплое, Калининский район	первая очередь	-
537	2	ФЗ №811	Строительство спортивной базы по гребле на байдарках и каноэ в г. Уфе	ППТ Дема-10, Демский район	первая очередь	-
538	3	ФЗ №891	Республиканский центр волейбола для ММПС в Калининском районе	на территории парка Калинина, Калининский район	первая очередь	-
539	4	ФЗ №1673	Специализированный зал единоборств (Центр единоборств для ММПС)	ул. Таджикская – пер. Железнодорожный, в мкр. Инорс – 4А, Калининский район	первая очередь	-
540	5	ФЗ №2266	Центр лыжного спорта (Лыжный стадион с трассами)	ПКиО им. Мажита Гафури, Октябрьский район	первая очередь	-
541	6	ФЗ №523	Центр фехтования	Проспект Дружбы народов, Ленинский район	первая очередь	-
542	7	ФЗ № 786	Картодром	ГО г. Уфа	вторая очередь	-
543	8	ФЗ № 2050	Крытый легкоатлетический манеж	Г.Уфа	первая очередь	-
544	9	ФЗ № 683	Крытый спортивный комплекс с бассейном и футбольным полем с искусственным покрытием	за торговым комплексом «Юрюзань», Орджоникидзевский район	вторая очередь	-
545	10	ФЗ № 1670	Шахматный центр	г.Уфа	вторая очередь	-
546	11	ФЗ № 801	Универсальный спортивный комплекс "МЁД" в городе Уфе Республики Башкортостан	Демский район	первая очередь	-
547	12	ФЗ № 1434	ФОК "Центр спорта "Физра-Д" в городе Уфе Республики Башкортостан	Кировский район	первая очередь	-
548	13	ФЗ № 2102	ФОК "Центр спорта "Физра-Р" в городе Уфе Республики Башкортостан	Октябрьский район	первая очередь	-
Планируемые к реконструкции						
549	14	ФЗ № 710	Реконструкция стадиона "Строитель" в Орджоникидзевском районе ГО г.Уфа Республики Башкортостан	Орджоникидзевский район	первая очередь	-

Приложение 6  
к решению Совета городского округа  
город Уфа Республики Башкортостан  
от «20» декабря 2023 года № 33/5

Таблица 4.1.5. «Перечень объектов социальной инфраструктуры федерального значения, планируемых к сохранению и к размещению на территории городского округа город Уфа, основные характеристики и местоположение (Схема территориального планирования Республики Башкортостан до 2040 года (ПП РБ от 12.10.2021 N509); Указ Главы РБ от 23.09.2019 N УГ-310 «О стратегических направлениях социально-экономического развития Республики Башкортостан до 2024 года»)»

№ п/п	№ объекта на карте	Индивидуальный № функциональной зоны	Наименование / вид объекта	Адрес объекта	Срок реализации	Основные характеристики
1	2	3	4	5	6	7
<b>Объекты образования</b>						
<b>Планируемые к сохранению (кв.м общей площади)</b>						
1	1	ФЗ №2133	ФГБОУ ВО "Уфимский университет науки и технологий"	ул. Заки Валиди, 32, Кировский район	-	36833,8 кв.м
2	2	ФЗ №2133	ФГБОУ ВО "Уфимский университет науки и технологий"	ул. Карла Маркса, 3/4, Кировский район	-	23281,3 кв.м
3	3	ФЗ №448	ФГБОУ ВО "Уфимский университет науки и технологий"	ул. Губкина, 10, Орджоникидзевский район	-	686,1 кв.м
4	4	ФЗ №278	ФГБОУ ВО "Уфимский университет науки и технологий"	ул. Заки Валиди, 33, Кировский район	-	3388,6 кв.м
5	5	ФЗ №314	ФГБОУ ВО "Уфимский университет науки и технологий"	ул. Достоевского, 131, Советский район	-	4823,3 кв.м
6	6	ФЗ №490	ФГБОУ ВО "Уфимский университет науки и технологий"	ул. Коммунистическая, 19, Ленинский район	-	2565,9 кв.м
7	7	ФЗ №315	ФГБОУ ВО "Уфимский университет науки и технологий"	ул. Мингажева, 100, Кировский район	-	3298,4 кв.м
8	8	ФЗ №459	ФГБОУ ВО "Уфимский университет науки и технологий"	ул. Первомайская, 44А, Калининский район	-	1951,3 кв.м

№ п/п	№ объекта на карте	Индивидуальный № функциональной зоны	Наименование / вид объекта	Адрес объекта	Срок реализации	Основные характеристики
1	2	3	4	5	6	7
9	9	ФЗ №283	ФГБОУ ВО "Башкирский государственный медицинский университет" МЗ РФ (ФГБОУ ВО БГМУ)	ул. Ленина, 3, Кировский район	-	7212,6 кв.м
10	10	ФЗ №283	ФГБОУ ВО "Башкирский государственный медицинский университет" МЗ РФ (ФГБОУ ВО БГМУ)	ул. Ленина, 1, Кировский район	-	1241,8 кв.м
11	11	ФЗ №283	ФГБОУ ВО "Башкирский государственный медицинский университет" МЗ РФ (ФГБОУ ВО БГМУ)	ул. Заки Валиди, 47, Кировский район	-	7368,5 кв.м
12	12	ФЗ №283	ФГБОУ ВО "Башкирский государственный медицинский университет" МЗ РФ (ФГБОУ ВО БГМУ)	ул. Заки Валиди, 45, корп.1, Кировский район	-	3156,4 кв.м
13	13	ФЗ №283	ФГБОУ ВО "Башкирский государственный медицинский университет" МЗ РФ (ФГБОУ ВО БГМУ)	ул. Пушкина, 96/98, Кировский район	-	14126,6 кв.м
14	14	ФЗ №283	ФГБОУ ВО "Башкирский государственный медицинский университет" МЗ РФ (ФГБОУ ВО БГМУ)	ул. Театральная, 2, корп.1, Кировский район	-	5036,7 кв.м
15	15	ФЗ №289	ФГБОУ ВО "Уфимский университет науки и технологий"	ул. Карла Маркса, 12, Кировский район	-	184483,0 кв.м
16	16	ФЗ №483	ФГБОУ ВО "Уфимский университет науки и технологий"	ул. Ленина, 61, Советский район	-	
17	17	ФЗ №712	ФГБОУ ВО "Уфимский университет науки и технологий"	ул. Аксакова, 94, Ленинский район	-	
18	18	ФЗ №304	ФГБОУ ВО "Башкирский государственный аграрный университет" МСХ РФ (ФГБОУ ВО БГАУ)	ул. 50-летия Октября, 34, Советский район	-	54854,1 кв.м
19	19	ФЗ №485	ФГБОУ ВО "Башкирский государственный аграрный университет" МСХ РФ (ФГБОУ ВО БГАУ)	ул. 50-летия Октября, 21, Советский район	-	6484,5 кв.м
20	20	ФЗ №717	ФГБОУ ВО "Башкирский государственный аграрный университет" МСХ РФ (ФГБОУ ВО БГАУ)	ул. Комсомольская, 14, Советский район	-	2062,3 кв.м
21	21	ФЗ №286	ФГБОУ ВО "Башкирский государственный педагогический университет имени М.Акумоллы" МНиВО РФ (ФГБОУ ВО БГПУ), учебный корпус №2,3	ул. Октябрьской Революции, 3А, Кировский район	-	16208,7 кв.м
22	22	ФЗ №281	ФГБОУ ВО "Башкирский государственный педагогический университет имени М.Акумоллы" МНиВО РФ (ФГБОУ ВО БГПУ), учебный корпус №1	ул. Ленина, 20, Кировский район	-	6194,4 кв.м

№ п/п	№ объекта на карте	Индивидуальный № функциональной зоны	Наименование / вид объекта	Адрес объекта	Срок реализации	Основные характеристики
1	2	3	4	5	6	7
23	23	ФЗ №317	ФГБОУ ВО "Башкирский государственный педагогический университет имени М.Акумуллы" МНиВО РФ (ФГБОУ ВО БГПУ), учебный корпус №4	ул. Октябрьской Революции, 55, Кировский район	-	3414,9 кв.м
24	24	ФЗ №1839	ФГБОУ ВО "Башкирский государственный педагогический университет имени М.Акумуллы" МНиВО РФ (ФГБОУ ВО БГПУ), учебный корпус №5	ул. Чернышевского, 25, корп.1, Ленинский район	-	15167,9 кв.м
25	25	ФЗ №281	ФГБОУ ВО "Башкирский государственный педагогический университет имени М.Акумуллы" МНиВО РФ (ФГБОУ ВО БГПУ), учебный корпус №6	ул. Октябрьской Революции, 10, корп.3, Кировский район	-	964,4 кв.м
26	26	ФЗ №286	ФГБОУ ВО "Башкирский государственный педагогический университет имени М.Акумуллы" МНиВО РФ (ФГБОУ ВО БГПУ), учебный корпус №8	ул. Коммунистическая, 54А, Кировский район	-	2386,6 кв.м
27	27	ФЗ №1444	ФГБОУ ВО "Башкирский государственный педагогический университет имени М.Акумуллы" МНиВО РФ (ФГБОУ ВО БГПУ), учебный корпус №11	ул. Софьи Перовской, 40, Кировский район	-	7745,6 кв.м
28	28	ФЗ №286	ФГБОУ ВО "Башкирский государственный педагогический университет имени М.Акумуллы" МНиВО РФ (ФГБОУ ВО БГПУ), учебный корпус №7	ул. Октябрьской Революции, 7, Кировский район	-	1533,9 кв.м
29	29	ФЗ №1574	ФГБОУ ВО "Башкирский государственный педагогический университет имени М.Акумуллы" МНиВО РФ (ФГБОУ ВО БГПУ), учебный корпус №9	ул. Степана Злобина, 31/1, Советский район	-	626,6 кв.м
30	30	ФЗ №490	ФГБОУ ВО "Башкирский государственный педагогический университет имени М.Акумуллы" МНиВО РФ (ФГБОУ ВО БГПУ), учебный корпус №10	ул. Чернышевского, 49/1, Ленинский район	-	1903,0 кв.м
31	31	ФЗ №300	ФГБОУ ВО "Башкирский государственный педагогический университет имени М.Акумуллы" МНиВО РФ (ФГБОУ ВО БГПУ), учебный корпус №12	ул. Беякова, 25, Советский район	-	3063,0 кв.м
32	32	ФЗ №281	ФГБОУ ВО "Башкирский государственный педагогический университет имени М.Акумуллы" МНиВО РФ (ФГБОУ ВО БГПУ)	ул. Октябрьской Революции, 8, Кировский район	-	462,1 кв.м
33	33	ФЗ №412	ФГБОУ ВО "Уфимский государственный нефтяной технический университет" МНиВО РФ (ФГБОУ ВО УГНТУ)	ул. Космонавтов, 1, Орджоникидзевский район	-	195000,0 кв.м

№ п/п	№ объекта на карте	Индивидуальный № функциональной зоны	Наименование / вид объекта	Адрес объекта	Срок реализации	Основные характеристики
1	2	3	4	5	6	7
34	34	ФЗ №684	ФГБОУ ВО "Уфимский государственный нефтяной технический университет" МННВО РФ (ФГБОУ ВО УГНТУ)	ул. Космонавтов, 8, 8/3, Орджоникидзевский район	-	
35	35	ФЗ №405	ФГБОУ ВО "Уфимский государственный нефтяной технический университет" МННВО РФ (ФГБОУ ВО УГНТУ)	ул. Первомайская, 14, Орджоникидзевский район	-	
36	36	ФЗ №412	ФГБОУ ВО "Уфимский государственный нефтяной технический университет" МННВО РФ (ФГБОУ ВО УГНТУ)	ул. Матвея Пинского, 4, Орджоникидзевский район	-	
37	37	ФЗ №1461	ФГБОУ ВО "Уфимский государственный нефтяной технический университет" МННВО РФ (ФГБОУ ВО УГНТУ)	ул. Менделеева, 195, Советский район	-	
38	38	ФЗ №1773	ФГБОУ ВО "Уфимский государственный нефтяной технический университет" МННВО РФ (ФГБОУ ВО УГНТУ)	ул. Акназарова, 24, Советский район	-	
39	39	ФЗ №684	ФГБОУ ВО "Уфимский государственный нефтяной технический университет" МННВО РФ (ФГБОУ ВО УГНТУ)	ул. Кольцевая, 3, Орджоникидзевский район	-	
40	40	ФЗ №315	ФГБОУ ВО "Уфимский государственный нефтяной технический университет" МННВО РФ (ФГБОУ ВО УГНТУ)	ул. Чернышевского, 145, Кировский район	-	
41	41	ФЗ №369	ФГБОУ ВО "Уфимский государственный институт искусств имени Загира Исмагилова"	ул. Цюрупы, 9, Кировский район	-	5788,8 кв.м
42	42	ФЗ №281	ФГБОУ ВО "Уфимский государственный институт искусств имени Загира Исмагилова"	ул. Ленина, 14, Кировский район	-	3933,0 кв.м
43	43	ФЗ №336	ГБОУ ВО "Башкирская академия государственной службы и управления при Президенте Республики Башкортостан" (БАГСУ)	ул. Заки Валиди, 40, Кировский район	-	12481,0 кв.м
44	44	ФЗ №280	ГБОУ ВО "Башкирская академия государственной службы и управления при Президенте Республики Башкортостан" (БАГСУ)	ул. Цюрупы, 6, Кировский район	-	
45	45	ФЗ №1437	ФГКОУ ВО "Уфимский юридический институт Министерства внутренних дел Российской Федерации" (ФГКОУ ВО УЮИ МВД РФ)	ул. Муксинова, 2, Кировский район	-	19019,5 кв.м
46	46	ФЗ №2027	ФГКОУ ВО "Уфимский юридический институт Министерства внутренних дел Российской Федерации" (ФГКОУ ВО УЮИ МВД России)	ул. Лётчиков, 2, Ленинский район	-	9104,1 кв.м
47	47	ФЗ №294	Башкирский институт физической культуры (филиал) ФГБОУ ВО "УралГУФК"	ул. Коммунистическая, 67, Кировский район	-	5614,0 кв.м

№ п/п	№ объекта на карте	Индивидуальный № функциональной зоны	Наименование / вид объекта	Адрес объекта	Срок реализации	Основные характеристики
1	2	3	4	5	6	7
48	48	ФЗ №173	Уфимский институт путей сообщения (филиал) ФГБОУ ВО "Самарский государственный университет путей сообщения" (Уфимский техникум железнодорожного транспорта УФИПС - филиал СамГУПС)	ул. Ухтомского, 33, Демский район	-	12729,7 кв.м
49	49	ФЗ №2136	Уфимский институт (филиал) ФГБОУ ВПО "Российский экономический университет имени Г.В. Плеханова" (ФГБОУ ВО "РЭУ им. Г.В. Плеханова")	ул. Менделеева ул., 177/3, Советский район	-	4920,7 кв.м
50	50	ФЗ №199	Уфимский филиал ФГБОУ ВО "Волжский государственный университет водного транспорта" (Уфимский филиал ФГБОУ ВО "ВГУВТ")	ул. Ахметова, 275, Ленинский район	-	3451,8 кв.м
51	51	ФЗ №483	Уфимский филиал ФГОБУ ВПО "Финансовый университет при Правительстве РФ", учебный корпус №1	ул. Мустая Карима, 69/1, Советский район	-	5594,2 кв.м
52	52	ФЗ №310	Уфимский филиал ФГОБУ ВПО "Финансовый университет при Правительстве РФ", учебный корпус №2	ул. Революционная, 169, Советский район	-	11200,6 кв.м
<b>Объекты здравоохранения</b>						
<b>Планируемые к сохранению</b>						
53	1	ФЗ №2155	Клиника БГМУ ( в составе ФГБОУ ВО "Башкирский государственный медицинский университет" Минздрава РФ)	ул. Шафиева, 2, Октябрьский район	-	27252,0 кв.м
54	2	ФЗ №769	ФГБУ Всероссийский центр глазной и пластической хирургии Минздрава РФ	ул. Рихарда Зорге, 67/1, Октябрьский район	-	9524,3 кв.м
<b>Объекты культуры и искусства</b>						
<b>Планируемые к реконструкции</b>						
55	1	ФЗ №332	Уфимский государственный цирк ФКП "РОСГОСЦИРК" (закрыт с 2017 г)	Проспект Октября, 73, Октябрьский район	первая очередь	1600 мест
<b>Объекты физической культуры и спорта</b>						
<b>Планируемые к сохранению</b>						
56	1	ФЗ №1838	Стадион и СК «Динамо» (РОО ФСО "Динамо" РБ)	ул. Карла Маркса, 2, Кировский район	-	-
57	2	ФЗ №1444	СОК ФГБОУ ВО БГПУ	ул. Софьи Перовской, 40, Кировский район	-	-
58	3	ФЗ №286	СОК ФГБОУ ВО БГПУ (бассейн "Буревестник")	ул. Коммунистическая, 54а, Кировский район	-	-



№ п/п	№ объекта на карте	Индивидуальный № функциональной зоны	Наименование / вид объекта	Адрес объекта	Срок реализации	Основные характеристики
1	2	3	4	5	6	7
59	4	ФЗ №295	УСА «Уфа-Арена» (дворец спорта с искусственным льдом)	ул. Ленина, 114, Советский район	-	37370,0 кв.м
60	5	ФЗ №485	ФОК ФГБОУ ВО БГАУ (с бассейном)	ул. 50-летия Октября, 21, к.1, Советский район	-	-
61	6	ФЗ №413	ФПС ГПС ГУ МЧС России по РБ, ФГКУ 22 отряд Федеральной противопожарной службы по РБ	ул. Комарова, 9/2, Орджоникидзевский район	-	-

Приложение 7  
к решению Совета городского округа  
город Уфа Республики Башкортостан  
от «20» декабря 2023 года № 33/5

Таблица 4.2.1. «Сведения о планируемых для размещения улицах и дорогах»

№	Планируемые объекты местного значения	Наименование, местоположение	Срок реализации	Назначение	Основные характеристики
<b>Улично-дорожная сеть. Строительство</b>					
<b>Автомобильные дороги общего пользования регионального и межмуниципального значения (с учетом Постановления Правительства РБ от 12.10.2021 №509 «Об утверждении схемы территориального планирования республики Башкортостан, Государственной программы «Развитие транспортной системы республики Башкортостан»)</b>					
1	Пр. проезд № 1 (Восточный выезд)	Участок от ул. Менделеева до М-5 Урал	1 очередь	Обеспечение основных агломерационных и городских связей	Протяженность 12,8 км Количество полос в двух направлениях - 4 Пропускная способность на полосу 1600 ед/ч.
2	Южный обход ГО город Уфа с мостовым переходом через р. Белую в мкр. Кузнецовский Затон (Пр. проезд № 2) Магистральная улица общегородского значения	Участок от Р-240 Уфа-Оренбург до ул. Пугачева	1 очередь	Обеспечение основных агломерационных и городских связей	Протяженность 4,3 км Количество полос в двух направлениях - 4 Пропускная способность на полосу 1600 ед/ч.
3	ул. Генерала Рыленко ГО город Уфа, (пр. проезд №3) Магистральная улица общегородского значения	Участок от ул. Пугачева до ул. Софьи Перовской	1 очередь	Обеспечение основных агломерационных и городских связей	Протяженность 1,2 км Количество полос в двух направлениях - 4 Пропускная способность на полосу 1600 ед/ч.
<b>Магистральные дороги скоростного движения (общегородского значения 1 класса)</b>					
4	Ул. Интернациональная (новое строительство)	Участок на пересечении с ул. Александра Невского	1 очередь	Обеспечение основных агломерационных и городских связей	Протяженность 1,0 км Количество полос в двух направлениях - 6 Пропускная способность на полосу 1600 ед/ч.
5	Проезд № 1.1.1 (продление Интернациональной ул. до Алексеевского ш.)	Участок от ул. Комарова до границ города	1 очередь	Обеспечение основных агломерационных и городских связей	Протяженность 1,3 км Количество полос в двух направлениях - 4 Пропускная способность на полосу 1600 ед/ч.
6	Пр. проезд № 1.1.2	Участок от Перспективной ул. до Бирского тракта	1 очередь	Обеспечение основных агломерационных и городских связей	Протяженность 3,2 км Количество полос в двух направлениях - 4 Пропускная способность на полосу 1600 ед/ч.

№	Планируемые объекты местного значения	Наименование, местоположение	Срок реализации	Назначение	Основные характеристики
7	Пр. проезд № 1.1.3 (участок Восточного обхода)	Участок от ул. Сельской-Богородской ул. и пр. проезда № 2.2.2 до Перспективной ул.	1 очередь	Обеспечение основных агломерационных и городских связей	Протяженность 2,1 км Количество полос в двух направлениях - 4 Пропускная способность на полосу 1600 ед/ч.
8	Пр. проезд № 1.1.4 (участок Восточного обхода)	Участок от пр. проезда № 2.2.2 до пр. проезда №1.2.5	Расчетный срок	Обеспечение основных агломерационных и городских связей	Протяженность 3,9 км Количество полос в двух направлениях - 4 Пропускная способность на полосу 1600 ед/ч.
9	Пр. проезд № 1.1.5 Восточный обход	Участок от М-5 Урал до пр. проезда №1.2.5	Расчетный срок	Обеспечение основных агломерационных и городских связей	Протяженность 16,1 км Количество полос в двух направлениях - 4 Пропускная способность на полосу 1600 ед/ч.
10	Пр. проезд № 1.2.5 (Северо-Восточный выезд)	Участок от пр. проезда №1.1.4 до М-5 «Урал»	Расчетный срок	Обеспечение основных агломерационных и городских связей	Протяженность 6,2 км Количество полос в двух направлениях - 4 Пропускная способность на полосу 1600 ед/ч.
<b>Магистральные улицы непрерывного движения (общегородского значения 1 класса)</b>					
11	Проезд № 2.1.1 ул. Адмирала Макарова	Участок от Уфимского шоссе до Интернациональной ул.	1 очередь	Обеспечение основных агломерационных и городских связей	Протяженность 2,6 км Количество полос в двух направлениях - 6 Пропускная способность на полосу 1600 ед/ч.
<b>Магистральные дороги регулируемого движения (общегородского значения 2 класса)</b>					
12	Пр. проезд № 1.1.6	Участок от Миловского шоссе до пр. проезда № 2.2.7	Первая очередь	Обеспечение основных агломерационных и городских связей	Протяженность 6,3 км Количество полос в двух направлениях - 4 Пропускная способность на полосу 1200 ед/ч.
13	Пр. проезд № 1.1.6	Участок от Революционной ул. до пр. проезда № 2.2.7	Расчетный срок	Обеспечение основных агломерационных и городских связей	Протяженность 3,2 км Количество полос в двух направлениях - 4 Пропускная способность на полосу 1200 ед/ч.
14	Пр. проезд № 1.2.1 Западное шоссе	Участок от Дёмского шоссе до Вокзальной ул.	Расчетный срок	Обеспечение городских связей	Протяженность 7,8 км Количество полос в двух направлениях - 4 Пропускная способность на полосу 1200 ед/ч.
15	Пр. проезд № 1.2.2 Западное шоссе	Участок от Вокзальной ул. до Затонского шоссе	Расчетный срок	Обеспечение городских связей	Протяженность 1,5 км Количество полос в двух направлениях - 4 Пропускная способность на полосу 1200 ед/ч.
16	Пр. проезд № 1.2.3 Западное шоссе	Участок от Затонского шоссе до пересечения с Интернациональной ул.	Расчетный срок	Обеспечение городских связей	Протяженность 8,2 км Количество полос в двух направлениях - 4 Пропускная способность на полосу 1200 ед/ч.
17	Пр. проезд № 1.2.4 Западное шоссе	Участок от пр. проезда №1.2.3 до Бирского тракта	Расчетный срок	Обеспечение городских связей	Протяженность 7,4 км Количество полос в двух направлениях - 4 Пропускная способность на полосу 1200 ед/ч.
18	Пр. проезд № 1.2.5	Участок от просп. Дружбы Народов до границ города	Расчетный срок	Обеспечение городских связей	Протяженность 2,2 км Количество полос в двух направлениях - 4 Пропускная способность на полосу 1200 ед/ч.

№	Планируемые объекты местного значения	Наименование, местоположение	Срок реализации	Назначение	Основные характеристики
19	Пр. проезд № 1.2.6 Восточный обход	Участок от Перспективной ул. до границы города	Расчетный срок	Обеспечение городских связей	Протяженность 11,3 км Количество полос в двух направлениях - 4 Пропускная способность на полосу 1200 ед/ч.
20	Пр. проезд № 1.2.7 Восточный обход	Северный участок Восточного обхода	Расчетный срок	Обеспечение городских связей	Протяженность 1,6 км Количество полос в двух направлениях - 4 Пропускная способность на полосу 1200 ед/ч.
21	Пр. проезд № 1.2.8	Участок от Миловского шоссе до пр. проезда № 2.2.3	Расчетный срок	Обеспечение городских связей	Протяженность 2,0 км Количество полос в двух направлениях - 4 Пропускная способность на полосу 1200 ед/ч.
22	Пр. проезд № 1.2.9	Участок от Демского шоссе до ул. Академика Курчатова	Расчетный срок	Обеспечение городских связей	Протяженность 5,4 км Количество полос в двух направлениях - 4 Пропускная способность на полосу 1200 ед/ч.
23	Пр. проезд № 1.2.10 (Экологическая ул.)	Участок от Р-240 (ТЦ «Мега») до М5 Урал	Расчетный срок	Обеспечение городских связей	Протяженность 4,5 км Количество полос в двух направлениях - 4 Пропускная способность на полосу 1200 ед/ч.
24	Пр. проезд № 1.2.11	Участок от Затонского шоссе до границ города	Расчетный срок	Обеспечение городских связей	Протяженность 3,3 км Количество полос в двух направлениях - 4 Пропускная способность на полосу 1200 ед/ч.
25	Пр. проезд № 1.2.12	Участок от Бирского тракта до восточной границы города	Расчетный срок	Обеспечение городских связей	Протяженность 5,6 км Количество полос в двух направлениях - 4 Пропускная способность на полосу 1200 ед/ч.
26	Пр. проезд № 1.2.13	Участок от Бирского тракта до Навоалександровского шоссе	Расчетный срок	Обеспечение городских связей	Протяженность 2,7 км Количество полос в двух направлениях - 4 Пропускная способность на полосу 1200 ед/ч.
27	Пр. проезд № 1.2.14	Участок от дороги на Базилевку до западной границы города	Расчетный срок	Обеспечение городских связей	Протяженность 6,3 км Количество полос в двух направлениях - 4 Пропускная способность на полосу 1200 ед/ч.
28	Пр. проезд № 1.2.15	Участок от границы города до Гвардейской улицы	Расчетный срок	Обеспечение городских связей	Протяженность 0,3 км Количество полос в двух направлениях - 4 Пропускная способность на полосу 1200 ед/ч.
<b>Магистральные улицы регулируемого движения (общегородского значения 2 класса)</b>					
29	Пр. проезд №2.2.1	Участок от Сипайловской ул. до ул. Седова	1 очередь	Обеспечение городских связей	Протяженность 2,4 км Количество полос в двух направлениях - 6 Пропускная способность на полосу 1200 ед/ч.
30	Пр. проезд №2.2.2	Участок от Сельской- Богородской ул. до пр. проезда № 1.1.3 (участок Восточного обхода)	1 очередь	Обеспечение городских связей	Протяженность 0,8 км Количество полос в двух направлениях - 4 Пропускная способность на полосу 1200 ед/ч.

№	Планируемые объекты местного значения	Наименование, местоположение	Срок реализации	Назначение	Основные характеристики
31	Пр. проезд № 2.2.3 (им. Города Галле ул.)	Участок от Комсомольской ул. до ул. Менделеева	1 очередь	Обеспечение основных агломерационных и городских связей	Протяженность 2,3 км Количество полос в двух направлениях - 6 Пропускная способность на полосу 1600 ед/ч.
32	Пр. проезд № 2.2.4 (ул. Генерала Кусимова)	Участок от Демского шоссе до пр. проезда № 1.2.8	Расчетный срок	Обеспечение городских связей	Протяженность 6,9 км Количество полос в двух направлениях - 4 Пропускная способность на полосу 1200 ед/ч.
33	Пр. проезд №2.2.6	Участок от проспекта Дружбы Народоров до пр. проезда №2.2.7	Расчетный срок	Обеспечение городских связей	Протяженность 2,1 км Количество полос в двух направлениях - 4 Пропускная способность на полосу 1200 ед/ч.
34	Пр. проезд №2.2.7	Участок от Большой Шерстемойной ул. до Набережной ул.	1 очередь	Обеспечение городских связей	Протяженность 6,3 км Количество полос в двух направлениях - 4 Пропускная способность на полосу 1200 ед/ч.
35	Пр. проезд №2.2.8	Участок от Гвардейской ул. до Перспективной ул. (Шакша)	Расчетный срок	Обеспечение городских связей	Протяженность 0,9 км Количество полос в двух направлениях - 4 Пропускная способность на полосу 1200 ед/ч.
<b>Магистральные улицы районного значения</b>					
36	Давлеткильдеева бул	Участок от Сипайловской ул. до пр. проезда № 2.4.31	Расчётный срок	Обеспечение транспортных и пешеходных связей района	Протяженность 0,9 км Количество полос в двух направлениях – 4 Пропускная способность на полосу 900 ед/ч.
37	Мусы Гареева ул.	Участок от Российской ул. до Архитектора Рехмукова ул.	Расчётный срок	Обеспечение транспортных и пешеходных связей района	Протяженность 0,5 км Количество полос в двух направлениях – 2 Пропускная способность на полосу 900 ед/ч.
38	Пр. проезд № 2.4.1 (Исследовательская ул.)	Участок от Новороссийской ул. до пр. проезда № 2.4.2	Расчётный срок	Обеспечение транспортных и пешеходных связей района	Протяженность 2,6 км Количество полос в двух направлениях – 4 Пропускная способность на полосу 900 ед/ч.
39	Пр. проезд № 2.4.2	Участок от пр. проезда № 1.2.1 до пр. проезда № 2.4.7	Расчётный срок	Обеспечение транспортных и пешеходных связей района	Протяженность 3,6 км Количество полос в двух направлениях – 4 Пропускная способность на полосу 900 ед/ч.
40	Пр. проезд № 2.4.3 (Мечтателей ул.)	Участок от пр. проезда № 2.2.4 до пр. проезда № 2.4.2	Расчётный срок	Обеспечение транспортных и пешеходных связей района	Протяженность 1,2 км Количество полос в двух направлениях – 4 Пропускная способность на полосу 900 ед/ч.
41	Пр. проезд № 2.4.4 (ул. Ясных Зорь)	Участок от Дагестанской ул. до пр. проезда № 2.4.2	Расчётный срок	Обеспечение транспортных и пешеходных связей района	Протяженность 1,5 км Количество полос в двух направлениях – 4 Пропускная способность на полосу 900 ед/ч.
42	Пр. проезд № 2.4.6 (Рашита Манурова ул.)	Участок от пр. проезда № 2.4.1. до пр. проезда № 2.4.3	Расчётный срок	Обеспечение транспортных и пешеходных связей района	Протяженность 0,5 км Количество полос в двух направлениях – 4 Пропускная способность на полосу 900 ед/ч.
43	Пр. проезд № 2.4.7	Участок от Дагестанской ул.	Расчётный	Обеспечение транспортных и	Протяженность 2,0 км

№	Планируемые объекты местного значения	Наименование, местоположение	Срок реализации	Назначение	Основные характеристики
		до пр. проезда № 1.1.6	срок	пешеходных связей района	Количество полос в двух направлениях – 4 Пропускная способность на полосу 900 ед/ч.
44	Пр. проезд № 2.4.8	Участок от Миловского шоссе до пр. проезда № 2.2.4	Расчётный срок	Обеспечение транспортных и пешеходных связей района	Протяженность 1,8 км Количество полос в двух направлениях – 4 Пропускная способность на полосу 900 ед/ч.
45	Пр. проезд № 2.4.9	Участок от Миловского шоссе до пр. проезда № 2.2.4	Расчётный срок	Обеспечение транспортных и пешеходных связей района	Протяженность 1,7 км Количество полос в двух направлениях – 4 Пропускная способность на полосу 900 ед/ч.
46	Пр. проезд № 2.4.10 (Гази Загитова)	Участок от Миловского шоссе до пр. проезда № 2.4.12	Расчётный срок	Обеспечение транспортных и пешеходных связей района	Протяженность 0,8 км Количество полос в двух направлениях – 4 Пропускная способность на полосу 900 ед/ч.
47	Пр. проезд № 2.4.11	Участок от пр. проезда № 1.2.8 до границы города	Расчётный срок	Обеспечение транспортных и пешеходных связей района	Протяженность 0,4 км Количество полос в двух направлениях – 4 Пропускная способность на полосу 900 ед/ч.
48	Пр. проезд № 2.4.12	Участок от границы города до ул. Ахметова	Расчётный срок	Обеспечение транспортных и пешеходных связей района	Протяженность 3,6 км Количество полос в двух направлениях – 4 Пропускная способность на полосу 900 ед/ч.
49	Пр. проезд № 2.4.13	Участок от Миловского шоссе до ул. Летчиков	Расчётный срок	Обеспечение транспортных и пешеходных связей района	Протяженность 0,8 км Количество полос в двух направлениях – 4 Пропускная способность на полосу 900 ед/ч.
50	Пр. проезд № 2.4.14	Участок от пр. проезда № 2.4.12 до ул. Ахметова	Расчётный срок	Обеспечение транспортных и пешеходных связей района	Протяженность 0,9 км Количество полос в одном направлении – 2 Пропускная способность на полосу 900 ед/ч.
51	Пр. проезд № 2.4.15 (ул. Шмидта)	Участок от пр. проезда № 2.4.12 до ул. Ахметова	Расчётный срок	Обеспечение транспортных и пешеходных связей района	Протяженность 0,7 км Количество полос в одном направлении – 2 Пропускная способность на полосу 900 ед/ч.
52	Пр. проезд № 2.4.16 (пер. Запорожский)	Участок от пр. проезда № 2.4.12 до ул. Ахметова	Расчётный срок	Обеспечение транспортных и пешеходных связей района	Протяженность 0,5 км Количество полос в одном направлении – 2 Пропускная способность на полосу 900 ед/ч.
53	Пр. проезд № 2.4.17 (М. Зайцева ул.)	Участок от проспекта Дружбы народов до пр. проезда № 2.4.19	Расчётный срок	Обеспечение транспортных и пешеходных связей района	Протяженность 2,9 км Количество полос в двух направлениях – 4 Пропускная способность на полосу 900 ед/ч.
54	Пр. проезд № 2.4.18	Участок от просп. Дружбы Народов до пр. проезда № 2.4.19	Расчётный срок	Обеспечение транспортных и пешеходных связей района	Протяженность 1,8 км Количество полос в двух направлениях – 4 Пропускная способность на полосу 900 ед/ч.
55	Пр. проезд № 2.4.19	Участок от пр. проезда № 2.4.18 до просп. Дружбы Народов	Расчётный срок	Обеспечение транспортных и пешеходных связей района	Протяженность 0,7 км Количество полос в двух направлениях – 4 Пропускная способность на полосу 900 ед/ч.

№	Планируемые объекты местного значения	Наименование, местоположение	Срок реализации	Назначение	Основные характеристики
56	Пр. проезд № 2.4.20	Участок от ул. Ахметова до пр. проезда № 2.4.17	Расчётный срок	Обеспечение транспортных и пешеходных связей района	Протяженность 0,7 км Количество полос в двух направлениях – 4 Пропускная способность на полосу 900 ед/ч.
57	Пр. проезд № 2.4.21	Участок от ул. Ахметова до пр. проезда № 2.2.6	Расчётный срок	Обеспечение транспортных и пешеходных связей района	Протяженность 1,0 км Количество полос в двух направлениях – 4 Пропускная способность на полосу 900 ед/ч.
58	Пр. проезд № 2.4.22	Участок от Чекмагушевской ул. до пр. проезда № 1.2.6	Расчётный срок	Обеспечение транспортных и пешеходных связей района	Протяженность 4,9 км Количество полос в двух направлениях – 4 Пропускная способность на полосу 900 ед/ч.
59	Пр. проезд № 2.4.23	Участок от Бирского тракта до пр. проезда № 1.2.6	Расчётный срок	Обеспечение транспортных и пешеходных связей района	Протяженность 3,1 км Количество полос в двух направлениях – 4 Пропускная способность на полосу 900 ед/ч.
60	Пр. проезд № 2.4.24 (ул. А. Спивака)	Участок от пр. проезда № 1.2.6 до пр. проезда № 2.4.112	Расчётный срок	Обеспечение транспортных и пешеходных связей района	Протяженность 4,0 км Количество полос в двух направлениях – 4 Пропускная способность на полосу 900 ед/ч.
61	Пр. проезд № 2.4.25	Участок от ул. Маршала Жукова до бул. Тухвата Янаби	Расчётный срок	Обеспечение транспортных и пешеходных связей района	Протяженность 3,7 км Количество полос в двух направлениях – 4 Пропускная способность на полосу 900 ед/ч.
62	Пр. проезд № 2.4.26	Участок от бул. Баландина до ул. Набережная реки Уфы	Расчётный срок	Обеспечение транспортных и пешеходных связей района	Протяженность 2,4 км Количество полос в двух направлениях – 4 Пропускная способность на полосу 900 ед/ч.
63	Пр. проезд № 2.4.27	Участок от бул. Тухвата Янаби до пр. проезда № 1.1.4	Расчётный срок	Обеспечение транспортных и пешеходных связей района	Протяженность 1,7 км Количество полос в двух направлениях – 4 Пропускная способность на полосу 900 ед/ч.
64	Пр. проезд № 2.4.28	Участок от пр. проезда № 2.4.27 до Сельской Богородской ул.	Расчётный срок	Обеспечение транспортных и пешеходных связей района	Протяженность 1,5 км Количество полос в двух направлениях – 4 Пропускная способность на полосу 900 ед/ч.
65	Пр. проезд № 2.4.29	Участок от кольцевого пересечения Затонского шоссе до Рихарда Зорге ул.	Расчётный срок	Обеспечение транспортных и пешеходных связей района	Протяженность 0,2 км Количество полос в двух направлениях – 4 Пропускная способность на полосу 900 ед/ч.
66	Пр. проезд № 2.4.30	Участок от Сипайловской ул. до Маршала Жукова ул.	Расчётный срок	Обеспечение транспортных и пешеходных связей района	Протяженность 1,2 км Количество полос в двух направлениях – 4 Пропускная способность на полосу 900 ед/ч.
67	Пр. проезд № 2.4.31 (ул. Р. Нуреева)	Участок от Сипайловской ул. до Энтузиастов ул.	Расчётный срок	Обеспечение транспортных и пешеходных связей района	Протяженность 2,9 км Количество полос в двух направлениях – 4 Пропускная способность на полосу 900 ед/ч.
68	Пр. проезд № 2.4.32	Участок от Сипайловской ул. до Российской ул.	Расчётный срок	Обеспечение транспортных и пешеходных связей района	Протяженность 1,3 км Количество полос в двух направлениях – 2

№	Планируемые объекты местного значения	Наименование, местоположение	Срок реализации	Назначение	Основные характеристики
					Пропускная способность на полосу 900 ед/ч.
69	Пр. проезд № 2.4.33	Участок от пр.проезда № 2.2.3 до Николая Дмитриева ул.	Расчётный срок	Обеспечение транспортных и пешеходных связей района	Протяженность 0,2 км Количество полос в двух направлениях – 4 Пропускная способность на полосу 900 ед/ч.
70	Пр. проезд № 2.4.34	Участок от бул. Славы до пр. проезда 1.2.3	Расчётный срок	Обеспечение транспортных и пешеходных связей района	Протяженность 0,7 км Количество полос в двух направлениях – 2 Пропускная способность на полосу 900 ед/ч.
71	Пр. проезд № 2.4.35 (Айская ул.)	Участок от проспекта Салавата Юлаева до Сочинской ул	Расчётный срок	Обеспечение транспортных и пешеходных связей района	Протяженность 1,8 км Количество полос в двух направлениях – 4 Пропускная способность на полосу 900 ед/ч.
72	Пр. проезд № 2.4.36 (Даяна Мурзина ул.)	Участок от ул. Атнабаева до пр. проезда 1.2.10	Расчётный срок	Обеспечение транспортных и пешеходных связей района	Протяженность 1,3 км Количество полос в двух направлениях – 4 Пропускная способность на полосу 900 ед/ч.
73	Пр. проезд № 2.4.38 (Ев. Столяров аул.)	Участок от Демского ш. до пр. проезда 2.4.40	Расчётный срок	Обеспечение транспортных и пешеходных связей района	Протяженность 1,5 км Количество полос в двух направлениях – 4 Пропускная способность на полосу 900 ед/ч.
74	Пр. проезд № 2.4.39 (Арх. Калимуллина ул.)	Участок от Демского ш. до пр. проезда 2.4.40	Расчётный срок	Обеспечение транспортных и пешеходных связей района	Протяженность 1,5 км Количество полос в двух направлениях – 4 Пропускная способность на полосу 900 ед/ч.
75	Пр. проезд № 2.4.40 (Строителя Самарина ул.)	Участок от ул. Демьяна Бедного до пр. проезда 1.2.9	Расчётный срок	Обеспечение транспортных и пешеходных связей района	Протяженность 2,2 км Количество полос в двух направлениях – 4 Пропускная способность на полосу 900 ед/ч.
76	Пр. проезд № 2.4.41	Участок от дороги на Базилевку до границы города	Расчётный срок	Обеспечение транспортных и пешеходных связей района	Протяженность 1,5 км Количество полос в двух направлениях – 4 Пропускная способность на полосу 900 ед/ч.
77	Пр. проезд № 2.4.42 (ул. Апрельская)	Участок от границы города до Гвардейской ул.	Расчётный срок	Обеспечение транспортных и пешеходных связей района	Протяженность 1,4 км Количество полос в двух направлениях – 4 Пропускная способность на полосу 900 ед/ч.
78	Пр. проезд № 2.4.43 (бул. Прогулочный)	Участок от пр. проезда № 1.1.5 до пр. проезда № 2.4.46	Расчётный срок	Обеспечение транспортных и пешеходных связей района	Протяженность 3,1 км Количество полос в двух направлениях – 4 Пропускная способность на полосу 900 ед/ч.
79	Пр. проезд № 2.4.44 (Домостроителей ул.)	Участок от пр. проезда № 2.4.43 до Комаринской ул.	Расчётный срок	Обеспечение транспортных и пешеходных связей района	Протяженность 2,5 км Количество полос в двух направлениях – 4 Пропускная способность на полосу 900 ед/ч.
80	Пр. проезд № 2.4.45 (просп. Содружества)	Участок от пр. проезда № 2.4.43 до Комаринской ул.	Расчётный срок	Обеспечение транспортных и пешеходных связей района	Протяженность 2,3 км Количество полос в двух направлениях – 4 Пропускная способность на полосу 900 ед/ч.
81	Пр. проезд № 2.4.46	Участок от пр. проезда № 1	Расчётный	Обеспечение транспортных и	Протяженность 2,5 км



№	Планируемые объекты местного значения	Наименование, местоположение	Срок реализации	Назначение	Основные характеристики
		(Восточный выезд) до Галечной ул.	срок	пешеходных связей района	Количество полос в двух направлениях – 4 Пропускная способность на полосу 900 ед/ч.
82	Пр. проезд № 2.4.47 (просп. Содружества)	Участок от Нагаевского ш. до Комаринской ул.	Расчётный срок	Обеспечение транспортных и пешеходных связей района	Протяженность 3,3 км Количество полос в двух направлениях – 4 Пропускная способность на полосу 900 ед/ч.
83	Пр. проезд № 2.4.48 (75 лет Победы ул.)	Участок от пр. проезда № 2.4.47 до ул. Елизаветы Глинки	Расчётный срок	Обеспечение транспортных и пешеходных связей района	Протяженность 1,8 км Количество полос в двух направлениях – 4 Пропускная способность на полосу 900 ед/ч.
84	Пр. проезд № 2.4.49 (Северных Амуров ул.)	Участок от пр. проезда № 2.4.47 до ул. Елизаветы Глинки	Расчётный срок	Обеспечение транспортных и пешеходных связей района	Протяженность 2,9 км Количество полос в двух направлениях – 4 Пропускная способность на полосу 900 ед/ч.
85	Пр. проезд № 2.4.50	Участок от пр. проезда № 2.4.47 до ул. Елизаветы Глинки	Расчётный срок	Обеспечение транспортных и пешеходных связей района	Протяженность 4,8 км Количество полос в двух направлениях – 4 Пропускная способность на полосу 900 ед/ч.
86	Пр. проезд № 2.4.51	Участок от Нагаевского ш. до Роцинской ул.	Расчётный срок	Обеспечение транспортных и пешеходных связей района	Протяженность 5,7 км Количество полос в двух направлениях – 4 Пропускная способность на полосу 900 ед/ч.
87	Пр. проезд № 2.4.52 (Янтарная ул.)	Участок от Нагаевского ш. до границ города	Расчётный срок	Обеспечение транспортных и пешеходных связей района	Протяженность 3,5 км Количество полос в двух направлениях – 4 Пропускная способность на полосу 900 ед/ч.
88	Пр. проезд № 2.4.53	Участок от Роцинской ул. до границ города	Расчётный срок	Обеспечение транспортных и пешеходных связей района	Протяженность 3,6 км Количество полос в двух направлениях – 4 Пропускная способность на полосу 900 ед/ч.
89	Пр. проезд № 2.4.54 (Отечественная ул.)	Участок от Нагаевского ш. до Роцинской ул.	Расчётный срок	Обеспечение транспортных и пешеходных связей района	Протяженность 8,3 км Количество полос в двух направлениях – 4 Пропускная способность на полосу 900 ед/ч.
90	Пр. проезд № 2.4.55 (Заповедная ул.)	Участок от пр. проезда № 2.4.54 до Роцинской ул.	Расчётный срок	Обеспечение транспортных и пешеходных связей района	Протяженность 1,4 км Количество полос в двух направлениях – 4 Пропускная способность на полосу 900 ед/ч.
91	Пр. проезд № 2.4.56	Участок от Цветочной ул. до Индустриального шоссе	Расчётный срок	Обеспечение транспортных и пешеходных связей района	Протяженность 1,8 км Количество полос в двух направлениях – 4 Пропускная способность на полосу 900 ед/ч.
92	Пр. проезд № 2.4.57	Участок от Интернациональной ул до ул. Михаила Шолохова	Расчётный срок	Обеспечение транспортных и пешеходных связей района	Протяженность 2,4 км Количество полос в двух направлениях – 4 Пропускная способность на полосу 900 ед/ч.
93	Пр. проезд № 2.4.58	Участок от Нагаевского шоссе до границ города	Расчётный срок	Обеспечение транспортных и пешеходных связей района	Протяженность 4,6 км Количество полос в двух направлениях – 4 Пропускная способность на полосу 900 ед/ч.

№	Планируемые объекты местного значения	Наименование, местоположение	Срок реализации	Назначение	Основные характеристики
94	Пр. проезд № 2.4.59	Участок от пр. проезда 2.4.51 до границ города	Расчётный срок	Обеспечение транспортных и пешеходных связей района	Протяженность 1,7 км Количество полос в двух направлениях – 4 Пропускная способность на полосу 900 ед/ч.
95	Пр. проезд № 2.4.60	Участок вдоль Р-240 в районе аэропорта	Расчётный срок	Обеспечение транспортных и пешеходных связей района	Протяженность 2,9 км Количество полос в двух направлениях – 4 Пропускная способность на полосу 900 ед/ч.
96	Пр. проезд № 2.4.61	Участок от Новороссийской ул. до границы города	Расчётный срок	Обеспечение транспортных и пешеходных связей района	Протяженность 3,1 км Количество полос в одном направлении 2 Пропускная способность на полосу 900 ед/ч.
97	Пр. проезд № 2.4.62	Участок от ул. Гилева до ул. Центральная	Расчётный срок	Обеспечение транспортных и пешеходных связей района	Протяженность 2,0 км Количество полос в двух направлениях – 4 Пропускная способность на полосу 900 ед/ч.
98	Пр. проезд № 2.4.63 (бул. Дмитрия Хворостовского)	Участок от пр. проезда № 2.2.4 до пр. проезда № 2.4.2	Расчётный срок	Обеспечение транспортных и пешеходных связей района	Протяженность 1,0 км Количество полос в двух направлениях – 4 Пропускная способность на полосу 900 ед/ч.
99	Пр. проезд № 2.4.64	Участок от Миловского шоссе до пр. проезда № 2.2.4	Расчётный срок	Обеспечение транспортных и пешеходных связей района	Протяженность 1,8 км Количество полос в двух направлениях – 4 Пропускная способность на полосу 900 ед/ч.
100	Пр. проезд № 2.4.65	Участок от пр. проезда № 2.4.66 до пр. проезда № 2.4.7	Расчётный срок	Обеспечение транспортных и пешеходных связей района	Протяженность 1,1 км Количество полос в двух направлениях – 4 Пропускная способность на полосу 900 ед/ч.
101	Пр. проезд № 2.4.66 (Технологическая ул.)	Участок от пр. проезда № 1.1.6 до пр. проезда № 2.4.64	Расчётный срок	Обеспечение транспортных и пешеходных связей района	Протяженность 1,2 км Количество полос в двух направлениях – 4 Пропускная способность на полосу 900 ед/ч.
102	Пр. проезд № 2.4.67	Участок от пр. проезда № 1.1.6 до пр. проезда № 2.4.64	Расчётный срок	Обеспечение транспортных и пешеходных связей района	Протяженность 1,3 км Количество полос в двух направлениях – 4 Пропускная способность на полосу 900 ед/ч.
103	Пр. проезд № 2.4.68	Участок от пр. проезда № 2.2.4 до пр. проезда № 2.4.70	Расчётный срок	Обеспечение транспортных и пешеходных связей района	Протяженность 0,9 км Количество полос в двух направлениях – 4 Пропускная способность на полосу 900 ед/ч.
104	Пр. проезд № 2.4.69	Участок от пр. проезда № 2.4.9 до пр. проезда № 2.4.8	Расчётный срок	Обеспечение транспортных и пешеходных связей района	Протяженность 1,9 км Количество полос в двух направлениях – 4 Пропускная способность на полосу 900 ед/ч.
105	Пр. проезд № 2.4.70	Участок от пр. проезда № 2.4.8 до пр. проезда № 1.2.8	Расчётный срок	Обеспечение транспортных и пешеходных связей района	Протяженность 2,7 км Количество полос в двух направлениях – 4 Пропускная способность на полосу 900 ед/ч.
106	Пр. проезд № 2.4.71	Дублер ул. Набережная	Расчётный срок	Обеспечение транспортных и пешеходных связей района	Протяженность 1,7 км Количество полос в двух направлениях – 4

№	Планируемые объекты местного значения	Наименование, местоположение	Срок реализации	Назначение	Основные характеристики
					Пропускная способность на полосу 900 ед/ч.
107	Пр. проезд № 2.4.72	Участок от ул. Салавата до пр. проезда № 2.4.71	Расчётный срок	Обеспечение транспортных и пешеходных связей района	Протяженность 0,6 км Количество полос в двух направлениях – 4 Пропускная способность на полосу 900 ед/ч.
108	Пр. проезд № 2.4.73 (Героя Курбангалеева ул.)	Кузнецовский затон	Расчётный срок	Обеспечение транспортных и пешеходных связей района	Протяженность 1,4 км Количество полос в двух направлениях – 4 Пропускная способность на полосу 900 ед/ч.
109	Пр. проезд № 2.4.74 (Марины Цветаевой ул.)	Кузнецовский затон	Расчётный срок	Обеспечение транспортных и пешеходных связей района	Протяженность 0,7 км Количество полос в двух направлениях – 4 Пропускная способность на полосу 900 ед/ч.
110	Пр. проезд № 2.4.75 (Посадская ул.)	Участок от ул. Пугачева до Бакалинской ул.	Расчётный срок	Обеспечение транспортных и пешеходных связей района	Протяженность 1,5 км Количество полос в двух направлениях – 4 Пропускная способность на полосу 900 ед/ч.
111	Пр. проезд № 2.4.76	Участок от проспекта Салавата Юлаева до ул. Степана Злобина	Расчётный срок	Обеспечение транспортных и пешеходных связей района	Протяженность 2,0 км Количество полос в двух направлениях – 4 Пропускная способность на полосу 900 ед/ч.
112	Пр. проезд № 2.4.77	Участок от проспекта Салавата Юлаева до Менделеевской ул.	Расчётный срок	Обеспечение транспортных и пешеходных связей района	Протяженность 1,2 км Количество полос в двух направлениях – 4 Пропускная способность на полосу 900 ед/ч.
113	Пр. проезд № 2.4.78	Участок от Сочинской ул. до З. Бишевой ул.	Расчётный срок	Обеспечение транспортных и пешеходных связей района	Протяженность 1,3 км Количество полос в двух направлениях – 4 Пропускная способность на полосу 900 ед/ч.
114	Пр. проезд № 2.4.79 (Кавказская ул.)	Участок от Сочинской ул. до Пугачева ул.	Расчётный срок	Обеспечение транспортных и пешеходных связей района	Протяженность 0,9 км Количество полос в двух направлениях – 4 Пропускная способность на полосу 900 ед/ч.
115	Пр. проезд № 2.4.80 (ул. Геофизиков)	Участок от пр. проезда № 2 до ул. Пугачева	Расчётный срок	Обеспечение транспортных и пешеходных связей района	Протяженность 2,1 км Количество полос в двух направлениях – 4 Пропускная способность на полосу 900 ед/ч.
116	Пр. проезд № 2.4.81	Участок от пр. проезда № 2.4.80 до Бельской ул.	Расчётный срок	Обеспечение транспортных и пешеходных связей района	Протяженность 0,9 км Количество полос в двух направлениях – 4 Пропускная способность на полосу 900 ед/ч.
117	Пр. проезд № 2.4.82 (Ильфака Смакова ул.)	Участок от пр. проезда № 2.4.48 до пр. проезда № 2.4.50	Расчётный срок	Обеспечение транспортных и пешеходных связей района	Протяженность 1,6 км Количество полос в двух направлениях – 4 Пропускная способность на полосу 900 ед/ч.
118	Пр. проезд № 2.4.83	Участок от пр. проезда № 2.4.48 до пр. проезда № 2.4.50	Расчётный срок	Обеспечение транспортных и пешеходных связей района	Протяженность 1,5 км Количество полос в двух направлениях – 4 Пропускная способность на полосу 900 ед/ч.
119	Пр. проезд № 2.4.84	Участок от пр. проезда №	Расчётный	Обеспечение транспортных и	Протяженность 1,4 км

№	Планируемые объекты местного значения	Наименование, местоположение	Срок реализации	Назначение	Основные характеристики
	(Композитора Заимова ул.)	2.4.48 до пр. проезда № 2.4.50	срок	пешеходных связей района	Количество полос в двух направлениях – 4 Пропускная способность на полосу 900 ед/ч.
120	Пр. проезд № 2.4.85 (Первостроителей бул.)	Участок от пр.проезда № 2.4.82 до пр. проезда № 2.4.84	Расчётный срок	Обеспечение транспортных и пешеходных связей района	Протяженность 0,6 км Количество полос в двух направлениях – 4 Пропускная способность на полосу 900 ед/ч.
121	Пр. проезд № 2.4.86	Дублер пр. проезда № 2.4.48	Расчётный срок	Обеспечение транспортных и пешеходных связей района	Протяженность 0,9 км Количество полос в двух направлениях – 4 Пропускная способность на полосу 900 ед/ч.
122	Пр. проезд № 2.4.87	Участок от ул. Елизаветы Глинки до Гусарской ул.	Расчётный срок	Обеспечение транспортных и пешеходных связей района	Протяженность 6,5 км Количество полос в двух направлениях – 4 Пропускная способность на полосу 900 ед/ч.
123	Пр. проезд № 2.4.88	Участок от пр.проезда № 2.4.43 до Комаринской ул.	Расчётный срок	Обеспечение транспортных и пешеходных связей района	Протяженность 2,4 км Количество полос в двух направлениях – 4 Пропускная способность на полосу 900 ед/ч.
124	Пр. проезд № 2.4.89	Участок от пр.проезда № 2.4.87 до Комаринской ул.	Расчётный срок	Обеспечение транспортных и пешеходных связей района	Протяженность 2,6 км Количество полос в двух направлениях – 4 Пропускная способность на полосу 900 ед/ч.
125	Пр. проезд № 2.4.90	Участок от пр.проезда № 2.4.48 до Комаринской ул.	Расчётный срок	Обеспечение транспортных и пешеходных связей района	Протяженность 0,8 км Количество полос в двух направлениях – 4 Пропускная способность на полосу 900 ед/ч.
126	Пр. проезд № 2.4.91 (Комфортная ул)	Участок от пр.проезда № 2.4.88 до пр. проезда № 2.4.46	Расчётный срок	Обеспечение транспортных и пешеходных связей района	Протяженность 1,4 км Количество полос в двух направлениях – 4 Пропускная способность на полосу 900 ед/ч.
127	Пр. проезд № 2.4.92 (бул. Детский)	Участок от пр.проезда № 2.4.44 до пр. проезда № 2.4.46	Расчётный срок	Обеспечение транспортных и пешеходных связей района	Протяженность 1,8 км Количество полос в двух направлениях – 4 Пропускная способность на полосу 900 ед/ч.
128	Пр. проезд № 2.4.93 (бул. Вдохновения)	Участок от пр.проезда № 2.4.45 до пр. проезда № 2.4.46	Расчётный срок	Обеспечение транспортных и пешеходных связей района	Протяженность 0,9 км Количество полос в двух направлениях – 4 Пропускная способность на полосу 900 ед/ч.
129	Пр. проезд № 2.4.94	Участок от пр.проезда № 1 (Восточный выезд) до ул. Домостроителей	Расчётный срок	Обеспечение транспортных и пешеходных связей района	Протяженность 1,6 км Количество полос в двух направлениях – 4 Пропускная способность на полосу 900 ед/ч.
130	Пр. проезд № 2.4.95 (ул. Чистозерская)	Участок от пр.проезда № 2.4.94 до пр. проезда № 2.4.96	Расчётный срок	Обеспечение транспортных и пешеходных связей района	Протяженность 1,2 км Количество полос в двух направлениях – 4 Пропускная способность на полосу 900 ед/ч.
131	Пр. проезд № 2.4.96	Участок от пр.проезда № 1 (Восточный выезд) до пр. проезда № 2.4.87	Расчётный срок	Обеспечение транспортных и пешеходных связей района	Протяженность 0,8 км Количество полос в двух направлениях – 4 Пропускная способность на полосу 900 ед/ч.

№	Планируемые объекты местного значения	Наименование, местоположение	Срок реализации	Назначение	Основные характеристики
132	Пр. проезд № 2.4.97 (Литературная ул.)	Участок от пр.проезда № 1 (Восточный выезд) до ул. Доброй Надежды	Расчётный срок	Обеспечение транспортных и пешеходных связей района	Протяженность 1,8 км Количество полос в двух направлениях – 4 Пропускная способность на полосу 900 ед/ч.
133	Пр. проезд № 2.4.98 (Байконурская ул.)	Участок от Гвардейской ул. до пр. проезда № 1.2.14а	Расчётный срок	Обеспечение транспортных и пешеходных связей района	Протяженность 3,1 км Количество полос в двух направлениях – 4 Пропускная способность на полосу 900 ед/ч.
134	Пр. проезд № 2.4.99 (Сельская ул.)	Участок от пр.проезда № 2.2.8 до Гвардейской ул.	Расчётный срок	Обеспечение транспортных и пешеходных связей района	Протяженность 3,8 км Количество полос в двух направлениях – 4 Пропускная способность на полосу 900 ед/ч.
135	Пр. проезд № 2.4.100	Участок от пр.проезда № 1.2.6 до территории ИЖС	Расчётный срок	Обеспечение транспортных и пешеходных связей района	Протяженность 2,1 км Количество полос в двух направлениях – 2 Пропускная способность на полосу 900 ед/ч.
136	Пр. проезд № 2.4.101	Участок от проспекта Дружбы Народов до Затонского шоссе	Расчётный срок	Обеспечение транспортных и пешеходных связей района	Протяженность 1,4 км Количество полос в двух направлениях – 4 Пропускная способность на полосу 900 ед/ч.
137	Пр. проезд № 2.4.102	Участок от проспекта Дружбы Народов до Затонского шоссе	Расчётный срок	Обеспечение транспортных и пешеходных связей района	Протяженность 1,3 км Количество полос в двух направлениях – 4 Пропускная способность на полосу 900 ед/ч.
138	Пр. проезд № 2.4.103 (Уфимские Зори ул.)	Участок от пр.проезда № 2.4.108 до Затонского шоссе	Расчётный срок	Обеспечение транспортных и пешеходных связей района	Протяженность 2,9 км Количество полос в двух направлениях – 4 Пропускная способность на полосу 900 ед/ч.
139	Пр. проезд № 2.4.104 (Природная ул.)	Участок от Алексеевского шоссе до пр. проезда № 2.4.103	Расчётный срок	Обеспечение транспортных и пешеходных связей района	Протяженность 1,4 км Количество полос в двух направлениях – 4 Пропускная способность на полосу 900 ед/ч.
140	Пр. проезд № 2.4.105 (Ярмарочная ул.)	Участок от Алексеевского шоссе до пр. проезда № 2.4.103	Расчётный срок	Обеспечение транспортных и пешеходных связей района	Протяженность 1,1 км Количество полос в двух направлениях – 4 Пропускная способность на полосу 900 ед/ч.
141	Пр. проезд № 2.4.106	Участок от пр.проезда № 2.4.105 до пр. проезда № 2.4.103	Расчётный срок	Обеспечение транспортных и пешеходных связей района	Протяженность 0,8 км Количество полос в двух направлениях – 4 Пропускная способность на полосу 900 ед/ч.
142	Пр. проезд № 2.4.107 (А. Мирзагитова ул.)	Участок от пр. проезда № 2.4.104 до пр. проезда № 2.4.105	Расчётный срок	Обеспечение транспортных и пешеходных связей района	Протяженность 0,4 км Количество полос в двух направлениях – 4 Пропускная способность на полосу 900 ед/ч.
143	Пр. проезд № 2.4.108	Участок от Алексеевского шоссе до пр. проезда № 2.4.104	Расчётный срок	Обеспечение транспортных и пешеходных связей района	Протяженность 0,9 км Количество полос в двух направлениях – 4 Пропускная способность на полосу 900 ед/ч.
144	Воздушная ул.	Участок от Алексеевского шоссе до Надежды ул.	Расчётный срок	Обеспечение транспортных и пешеходных связей района	Протяженность 1,5 км Количество полос в двух направлениях – 4

№	Планируемые объекты местного значения	Наименование, местоположение	Срок реализации	Назначение	Основные характеристики
					Пропускная способность на полосу 900 ед/ч.
145	Диниса Булякова ул.	Участок от Затонского шоссе до просп. Дружбы народов	Расчётный срок	Обеспечение транспортных и пешеходных связей района	Протяженность 1,3 км Количество полос в двух направлениях – 4 Пропускная способность на полосу 900 ед/ч.
146	Пр. проезд № 2.4.109 (Новомаксимовская ул.)	Участок от пр.проезда № 1.2.6 до пр. проезда № 2.4.24	Расчётный срок	Обеспечение транспортных и пешеходных связей района	Протяженность 0,7 км Количество полос в двух направлениях – 4 Пропускная способность на полосу 900 ед/ч.
147	Пр. проезд № 2.4.110 (Юшатырская ул.)	Участок от пр.проезда № 1.2.6 до пр. проезда № 2.4.24	Расчётный срок	Обеспечение транспортных и пешеходных связей района	Протяженность 0,7 км Количество полос в двух направлениях – 4 Пропускная способность на полосу 900 ед/ч.
148	Пр. проезд № 2.4.111 (Фестивальная ул.)	Участок от пр.проезда № 1.2.6 до пр. проезда № 2.4.24	Расчётный срок	Обеспечение транспортных и пешеходных связей района	Протяженность 0,7 км Количество полос в двух направлениях – 4 Пропускная способность на полосу 900 ед/ч.
149	Пр. проезд № 2.4.112 (Ягодная ул.)	Участок от пр.проезда № 2.4.24 до Сосновской ул.	Расчётный срок	Обеспечение транспортных и пешеходных связей района	Протяженность 4,2 км Количество полос в двух направлениях – 4 Пропускная способность на полосу 900 ед/ч.
150	Пр. проезд № 2.4.113 (Охатников ул.)	Участок от пр.проезда № 1.2.6 до Сосновской ул.	Расчётный срок	Обеспечение транспортных и пешеходных связей района	Протяженность 1,6 км Количество полос в двух направлениях – 4 Пропускная способность на полосу 900 ед/ч.
151	Пр. проезд № 2.4.114 (Мусы Гили ул.)	Участок от пр.проезда № 2.4.24 до пр. проезда № 2.4.115	Расчётный срок	Обеспечение транспортных и пешеходных связей района	Протяженность 1,7 км Количество полос в двух направлениях – 4 Пропускная способность на полосу 900 ед/ч.
152	Пр. проезд № 2.4.115 (Туристская ул.)	Участок от пр.проезда № 1.2.6 до Сосновской ул.	Расчётный срок	Обеспечение транспортных и пешеходных связей района	Протяженность 1,5 км Количество полос в двух направлениях – 4 Пропускная способность на полосу 900 ед/ч.
153	Пр. проезд № 2.4.116	Участок от пр.проезда № 2 до пр. проезда № 2.4.119	Расчётный срок	Обеспечение транспортных и пешеходных связей района	Протяженность 4,4 км Количество полос в двух направлениях – 4 Пропускная способность на полосу 900 ед/ч.
154	Пр. проезд № 2.4.117	Участок от пр.проезда № 2.4.116 до пр. проезда № 2.4.118	Расчётный срок	Обеспечение транспортных и пешеходных связей района	Протяженность 2,6 км Количество полос в двух направлениях – 4 Пропускная способность на полосу 900 ед/ч.
155	Пр. проезд № 2.4.118	Участок от пр.проезда № 2.4.117 до пр. проезда № 2.4.120	Расчётный срок	Обеспечение транспортных и пешеходных связей района	Протяженность 2,0 км Количество полос в двух направлениях – 4 Пропускная способность на полосу 900 ед/ч.
156	Пр. проезд № 2.4.119	Участок от пр.проезда № 2.4.117 до пр. проезда № 2.4.118	Расчётный срок	Обеспечение транспортных и пешеходных связей района	Протяженность 0,4 км Количество полос в двух направлениях – 4 Пропускная способность на полосу 900 ед/ч.
157	Пр. проезд № 2.4.120	Участок от пр.проезда №	Расчётный	Обеспечение транспортных и	Протяженность 0,7 км

№	Планируемые объекты местного значения	Наименование, местоположение	Срок реализации	Назначение	Основные характеристики
		2.4.117 до пр. проезда № 2.4.118	срок	пешеходных связей района	Количество полос в двух направлениях – 4 Пропускная способность на полосу 900 ед/ч.
158	Пр. проезд № 2.4.121	Участок от пр.проезда № 2.4.116 до пр. проезда № 2.4.120	Расчётный срок	Обеспечение транспортных и пешеходных связей района	Протяженность 1,0 км Количество полос в двух направлениях – 4 Пропускная способность на полосу 900 ед/ч.
159	Пр. проезд № 2.4.122	Участок от пр.проезда № 1.2.1 до ул. Гафури	Расчётный срок	Обеспечение транспортных и пешеходных связей района	Протяженность 0,5 км Количество полос в двух направлениях – 4 Пропускная способность на полосу 900 ед/ч.
160	Пр. проезд № 2.4.123	Участок от пр.проезда № 2.2.6 до границы города	Расчётный срок	Обеспечение транспортных и пешеходных связей района	Протяженность 2,9 км Количество полос в двух направлениях – 4 Пропускная способность на полосу 900 ед/ч.
161	Пр. проезд № 2.4.124	Участок от пр.проезда № 2.4.26 до автодороги «Базилевское – переправа ДОК»	Расчётный срок	Обеспечение транспортных и пешеходных связей района	Протяженность 1,7 км Количество полос в двух направлениях – 2 Пропускная способность на полосу 900 ед/ч.
162	Пр. проезд № 2.4.125	Участок от пр.проезда № 2.1.1 до проспекта Октября	Расчётный срок	Обеспечение транспортных и пешеходных связей района	Протяженность 0,6 км Количество полос в двух направлениях – 2 Пропускная способность на полосу 900 ед/ч.
163	Пр. проезд № 2.4.126 (ул. Романтиков)	Участок от Пригородной ул. до Романтиков ул.	Расчётный срок	Обеспечение транспортных и пешеходных связей района	Протяженность 1,0 км Количество полос в двух направлениях – 2 Пропускная способность на полосу 900 ед/ч.
164	Пр. проезд № 2.4.127 (ул. Цюрупы)	Участок от Ибрагимова бул. до Кировоградская ул.	Расчётный срок	Обеспечение транспортных и пешеходных связей района	Протяженность 0,7 км Количество полос в двух направлениях – 4 Пропускная способность на полосу 900 ед/ч.
165	Пр. проезд № 2.4.128	Участок от пр.проезда № 2.4.13 до пр.проезда № 2.4.12	Расчётный срок	Обеспечение транспортных и пешеходных связей района	Протяженность 0,3 км Количество полос в двух направлениях – 4 Пропускная способность на полосу 900 ед/ч.
166	Ул. Бельская	Участок от ул. Пугачева до пр. проезда № 2.4.129	Расчётный срок	Обеспечение транспортных и пешеходных связей района	Протяженность 0,8 км Количество полос в двух направлениях – 4 Пропускная способность на полосу 900 ед/ч.
167	Бул. Н.Наджми	Участок от ул. Бельская до пр. проезда 2.4.130	Расчётный срок	Обеспечение транспортных и пешеходных связей района	Протяженность 1,7 км Количество полос в двух направлениях – 4 Пропускная способность на полосу 900 ед/ч.
168	Пр. проезд № 2.4.129	Участок от пр.проезда 2.4.80 до ул. Бельская	Расчётный срок	Обеспечение транспортных и пешеходных связей района	Протяженность 0,4 км Количество полос в двух направлениях – 4 Пропускная способность на полосу 900 ед/ч.
169	Пр. проезд № 2.4.130	Участок от ул. Бельская до пр.проезда №2.4.80	Расчётный срок	Обеспечение транспортных и пешеходных связей района	Протяженность 4,3 км Количество полос в двух направлениях – 4

№	Планируемые объекты местного значения	Наименование, местоположение	Срок реализации	Назначение	Основные характеристики
					Пропускная способность на полосу 900 ед/ч.
170	Пр. проезд № 2.4.131	Участок от Затонского шоссе до Ленина ул.	Расчётный срок	Обеспечение транспортных и пешеходных связей района	Протяженность 0,5 км Количество полос в двух направлениях – 4 Пропускная способность на полосу 900 ед/ч.
171	Пр. проезд № 2.4.132	Участок от пр.проезда № 2.4.16 до Ахметова ул.	Расчётный срок	Обеспечение транспортных и пешеходных связей района	Протяженность 0,9 км Количество полос в двух направлениях – 4 Пропускная способность на полосу 900 ед/ч.
172	Ул. Высотная	Участок от ул. Академика Ураксина	Расчётный срок	Обеспечение транспортных и пешеходных связей района	Протяженность 0,7 км Количество полос в двух направлениях – 4 Пропускная способность на полосу 900 ед/ч.
173	Пр. проезд № 2.4.133	Участок от пр. проезда №2.4.80 (ул. Геофизиков) до пр. проезда № 2.4.81	Расчётный срок	Обеспечение транспортных и пешеходных связей района	Протяженность 1,2 км Количество полос в двух направлениях – 4 Пропускная способность на полосу 900 ед/ч.
174	Пр. проезд № 2.4.134	Участок от ул. Дёмская до Р-240 и пр. проезд № 1.2.10	Расчётный срок	Обеспечение транспортных и пешеходных связей района	Протяженность 3,6 км Количество полос в двух направлениях – 4 Пропускная способность на полосу 900 ед/ч.
175	Пр. проезд № 2.4.135	Участок от ул. Дёмская до пр. проезда № 2.4.136	Расчётный срок	Обеспечение транспортных и пешеходных связей района	Протяженность 1,9 км Количество полос в двух направлениях – 4 Пропускная способность на полосу 900 ед/ч.
176	Пр. проезд № 2.4.136	Участок от пр. проезда № 2.4.135 до Дёмского шоссе	Расчётный срок	Обеспечение транспортных и пешеходных связей района	Протяженность 1,4 км Количество полос в двух направлениях – 4 Пропускная способность на полосу 900 ед/ч.
177	Пр. проезд № 2.4.137	Участок от пр. проезда № 2.4.139 до Дёмского шоссе	Расчётный срок	Обеспечение транспортных и пешеходных связей района	Протяженность 1,5 км Количество полос в двух направлениях – 4 Пропускная способность на полосу 900 ед/ч.
178	Пр. проезд № 2.4.138	Участок от пр. проезда № 2.4.139 до Дёмского шоссе	Расчётный срок	Обеспечение транспортных и пешеходных связей района	Протяженность 1,0 км Количество полос в двух направлениях – 4 Пропускная способность на полосу 900 ед/ч.
179	Пр. проезд № 2.4.139	Участок от пр. проезда № 2.4.135 до пр. проезда № 2.4.138	Расчётный срок	Обеспечение транспортных и пешеходных связей района	Протяженность 1,1 км Количество полос в двух направлениях – 4 Пропускная способность на полосу 900 ед/ч.
180	Пр. проезд № 2.4.140	Участок от Дёмского шоссе до пр. проезда №1.2.10 (ул.Экологическая)	Расчётный срок	Обеспечение транспортных и пешеходных связей района	Протяженность 2,5 км Количество полос в двух направлениях – 4 Пропускная способность на полосу 900 ед/ч.
181	Пр. проезд № 2.4.141	Участок от Дёмского шоссе до пр. проезда №2.4.140	Расчётный срок	Обеспечение транспортных и пешеходных связей района	Протяженность 3,2 км Количество полос в двух направлениях – 4 Пропускная способность на полосу 900 ед/ч.
182	Пр. проезд № 2.4.142	Участок от пр. проезда №	Расчётный	Обеспечение транспортных и	Протяженность 0,7 км



№	Планируемые объекты местного значения	Наименование, местоположение	Срок реализации	Назначение	Основные характеристики
		2.4.140 до пр. проезда № 2.4.141	срок	пешеходных связей района	Количество полос в двух направлениях – 4 Пропускная способность на полосу 900 ед/ч.
183	Пр. проезд № 2.4.143	Участок от пр. проезда № 2.4.140 до пр. проезда № 2.4.141	Расчётный срок	Обеспечение транспортных и пешеходных связей района	Протяженность 0,7 км Количество полос в двух направлениях – 4 Пропускная способность на полосу 900 ед/ч.
184	Пр. проезд № 2.4.144	Участок от пр. проезда № 2.4.140 до пр. проезда № 1.2.10 (ул. Экологическая)	Расчётный срок	Обеспечение транспортных и пешеходных связей района	Протяженность 0,7 км Количество полос в двух направлениях – 4 Пропускная способность на полосу 900 ед/ч.
185	Пр. проезд № 2.4.145	Участок от до пр. проезда № 1.2.10 (ул. Экологическая) до ул. Атнабаева	Расчётный срок	Обеспечение транспортных и пешеходных связей района	Протяженность 1,4 км Количество полос в двух направлениях – 4 Пропускная способность на полосу 900 ед/ч.
186	Пр. проезд № 2.4.146	Участок от пр. проезда № 1.2.10 (ул. Экологическая) до пр. проезда № 2.4.145	Расчётный срок	Обеспечение транспортных и пешеходных связей района	Протяженность 1,4 км Количество полос в двух направлениях – 4 Пропускная способность на полосу 900 ед/ч.
187	Пр. проезд № 2.4.147	Участок от пр. проезда № 2.4.146 до ул. Атнабаева	Расчётный срок	Обеспечение транспортных и пешеходных связей района	Протяженность 1,0 км Количество полос в двух направлениях – 4 Пропускная способность на полосу 900 ед/ч.
188	Пр. проезд № 2.4.148	Участок от ул. Акад. курчатова до пр. проезда № 2.4.149	Расчётный срок	Обеспечение транспортных и пешеходных связей района	Протяженность 3,0 км Количество полос в двух направлениях – 4 Пропускная способность на полосу 900 ед/ч.
189	Пр. проезд № 2.4.149	Участок отмыкания ул. Акад. Курчатова	Расчётный срок	Обеспечение транспортных и пешеходных связей района	Протяженность 2,9 км Количество полос в двух направлениях – 4 Пропускная способность на полосу 900 ед/ч.
190	Пр. проезд № 2.4.150	Участок от пр. проезда № 2.4.148 до пр. проезда № 2.4.149	Расчётный срок	Обеспечение транспортных и пешеходных связей района	Протяженность 1,9 км Количество полос в двух направлениях – 4 Пропускная способность на полосу 900 ед/ч.
191	Пр. проезд № 2.4.151	Участок от Р-240 и ул. Атаевская до границ города	Расчётный срок	Обеспечение транспортных и пешеходных связей района	Протяженность 3,8 км Количество полос в двух направлениях – 4 Пропускная способность на полосу 900 ед/ч.
192	Пр. проезд № 2.4.152	Участок от пр. проезда № 1 (Восточный выезд) до пр. проезда № 2.4.153 и пр. проезда № 2.4.154	Расчётный срок	Обеспечение транспортных и пешеходных связей района	Протяженность 1,0 км Количество полос в двух направлениях – 4 Пропускная способность на полосу 900 ед/ч.
193	Пр. проезд № 2.4.153	Участок от пр. проезда № 2.4.152 до пр. проезда № № 2.4.154	Расчётный срок	Обеспечение транспортных и пешеходных связей района	Протяженность 2,7 км Количество полос в двух направлениях – 4 Пропускная способность на полосу 900 ед/ч.
194	Пр. проезд № 2.4.154	Участок от пр. проезда № 2.4.152 до пр. проезда №	Расчётный срок	Обеспечение транспортных и пешеходных связей района	Протяженность 1,0 км Количество полос в двух направлениях – 4

№	Планируемые объекты местного значения	Наименование, местоположение	Срок реализации	Назначение	Основные характеристики
		№1.1.5			Пропускная способность на полосу 900 ед/ч.
195	Пр. проезд № 2.4.155	Участок от пр. проезда № 2.4.153 до пр. проезда № №2.4.156	Расчётный срок	Обеспечение транспортных и пешеходных связей района	Протяженность 1,3 км Количество полос в двух направлениях – 4 Пропускная способность на полосу 900 ед/ч.
196	Пр. проезд № 2.4.156	Участок от пр. проезда № 2.4.152 до пр. проезда № №2.4.154	Расчётный срок	Обеспечение транспортных и пешеходных связей района	Протяженность 1,4 км Количество полос в двух направлениях – 4 Пропускная способность на полосу 900 ед/ч.
197	Пр. проезд № 2.4.157	Участок от пр. проезда № 2.4.155 до пр. проезда № №2.4.153	Расчётный срок	Обеспечение транспортных и пешеходных связей района	Протяженность 0,5 км Количество полос в двух направлениях – 4 Пропускная способность на полосу 900 ед/ч.
198	Пр. проезд № 2.4.158	Участок от пр. проезда № №1.1.5 до проезда № 2.4.94 (ул. Домостроителей)	Расчётный срок	Обеспечение транспортных и пешеходных связей района	Протяженность 0,7 км Количество полос в двух направлениях – 4 Пропускная способность на полосу 900 ед/ч.
<b>Строительство Легкорельсового транспорта</b>					
199	Проспект Октября	Участок от бул. Хадии Давлетшиной до Цветочной ул.	Первая очередь	Совершенствование транспортного обслуживания населения	Протяжённость 8,5 км Количество путей в двух направлениях – 2
200	Цветочная ул.	Участок от проспекта Октября до пр. проезда № 2.4.56	Первая очередь	Совершенствование транспортного обслуживания населения	Протяжённость 0,5 км Количество путей в двух направлениях – 2
201	Пр. проезд № 2.4.56	Участок от Цветочной ул. до Интернациональной ул	Первая очередь	Совершенствование транспортного обслуживания населения	Протяжённость 2,0 км Количество путей в двух направлениях – 2
202	Ул. Победы	Участок от Интернациональной ул. до ул. Шумавцова	Первая очередь	Совершенствование транспортного обслуживания населения	Протяжённость 0,4 км Количество путей в двух направлениях – 2
203	Интернациональная ул.	Участок от ул. Александра Невского до ул. Машиностроителей	Расчётный срок	Совершенствование транспортного обслуживания населения	Протяжённость 1,6 км Количество путей в двух направлениях – 2
204	Пр. проезд № 2.4.57	Участок от Интернациональной ул до пр. проезда № 2.4.26	Расчётный срок	Совершенствование транспортного обслуживания населения	Протяжённость 2,9 км Количество путей в двух направлениях – 2
205	Сельская Богородская ул. Пр. проезд № 2.4.28	Участок от Индустриального шоссе до Железнодорожного пер.	Расчётный срок	Совершенствование транспортного обслуживания населения	Протяжённость 2,2 км Количество путей в двух направлениях – 2
206	Бул. Баландина	Участок от бул. Тухвата Янаби до № 2.4.28	Расчётный срок	Совершенствование транспортного обслуживания населения	Протяжённость 1,0 км Количество путей один в одном направлении

№	Планируемые объекты местного значения	Наименование, местоположение	Срок реализации	Назначение	Основные характеристики
207	Железнодорожный пер.	Участок от бул. Тухвата Янаби до № 2.4.28	Расчётный срок	Совершенствование транспортного обслуживания населения	Протяженность 1,0 км Количество путей один в одном направлении
208	Пр. проезд № 2.4.26	Участок от бул. Тухвата Янаби до ул. Маршала Жукова	Расчётный срок	Совершенствование транспортного обслуживания населения	Протяженность 4,0 км Количество путей в двух направлениях – 2
209	Ул. Маршала Жукова, ул. Седова	Участок от ул. Юрия Гагарина до Интернациональной ул.	Расчётный срок	Совершенствование транспортного обслуживания населения	Протяженность 3,7 км Количество путей в двух направлениях – 2
210	Пр. проезд № 2.4.30	Участок от ул. Юрия Гагарина до Сипайловской ул.	Расчётный срок	Совершенствование транспортного обслуживания населения	Протяженность 1,2 км Количество путей в двух направлениях – 2
211	Пр. проезд № 2.4.31 (Р. Нуреева ул)	Участок от Сипайловской ул. до ул. Менделеева	Расчётный срок	Совершенствование транспортного обслуживания населения	Протяженность 3,4 км Количество путей в двух направлениях – 2
212	Бул. Давлеткильдеева Южный проезд	Участок от пр. проезда № 2.4.31 до просп. Октября	Расчётный срок	Совершенствование транспортного обслуживания населения	Протяженность 0,9 км Количество путей в двух направлениях – 2
213	Ул. Менделеева	Участок от просп. Салавата Юлаева до существующего трамвайного кольца	Расчётный срок	Совершенствование транспортного обслуживания населения	Протяженность 4,5 км Количество путей в двух направлениях – 2
214	Ул. Революционная Ул. Сагита Агиша	Участок от ул. Мингажева до ул. Менделеева	Расчётный срок	Совершенствование транспортного обслуживания населения	Протяженность 3,2 км Количество путей в двух направлениях – 2
215	Ул. Ленина Ул. Пушкина Ул. Гафури	Участок от бул. Ибрагимова. через ул. Пушкина до ул. Свердлова	Расчётный срок	Совершенствование транспортного обслуживания населения	Протяженность 3,9 км Количество путей в двух направлениях – 2
216	Ул. Сун-Ят-Сена Ул. Айская	Участок ул. Сун-Ят-Сена через ул. Айская до ул. Менделеева	Расчётный срок	Совершенствование транспортного обслуживания населения	Протяженность 1,2 км Количество путей в двух направлениях – 2
217	Ул. Менделеева Набережная ул.	Участок ул. Менделеева через Набережную ул. до пр. проезда № 2.2.7	Расчётный срок	Совершенствование транспортного обслуживания населения	Протяженность 4,7 км Количество путей в двух направлениях – 2
218	Пр. проезд № 1.2.1 (Западное шоссе) Вокзальная ул.	Участок от ул. Набережная через Вокзальную улицу до существующего трамвайного кольца	Расчётный срок	Совершенствование транспортного обслуживания населения	Протяженность 4,0 км Количество путей в двух направлениях – 2
219	Степана Кувькина ул. -	Участок от ул. Менделеева до	Расчётный	Совершенствование	Протяженность 4,8 км

№	Планируемые объекты местного значения	Наименование, местоположение	Срок реализации	Назначение	Основные характеристики
	Южный обход ГО г. Уфы - Геофизиков ул.	Геофизиков ул.	срок	транспортного обслуживания населения	Количество путей в двух направлениях – 2
220	Пр. проезд №2.4.133 – Пр. проезд 2.4.143	Участок от Южного обхода ГО г. Уфа до пр. проезда №2.4.159	Расчётный срок	Совершенствование транспортного обслуживания населения	Протяженность 3,4 км Количество путей в двух направлениях – 2
221	Пр. проезд №2.4.159 – Пр. проезд 2.4.137	Участок от пр. проезда №2.4.143 до проектируемого разворотного кольца	Расчётный срок	Совершенствование транспортного обслуживания населения	Протяженность 2,8 км Количество путей в двух направлениях – 2
222	Пр. проезд №2.4.144 – Пр. проезд 2.4.145	Участок от пр. проезда №2.4.143 до Атнабаева ул.	Расчётный срок	Совершенствование транспортного обслуживания населения	Протяженность 2,5 км Количество путей в двух направлениях – 2
223	Атнабаева ул. - Академика Курчатова ул. – пр. проезд №2.4.149	Участок от пр. проезда №2.4.145 до проектируемого разворотного кольца	Расчётный срок	Совершенствование транспортного обслуживания населения	Протяженность 4,1 км Количество путей в двух направлениях – 2
224	Демское шоссе – Бельский мост – Заки Валиди ул. – Пушкина ул.	Участок от пр. проезда №2.4.137 до Ленина ул.	Расчётный срок	Совершенствование транспортного обслуживания населения	Протяженность 4,1 км Количество путей в двух направлениях – 2
225	Перспективная ул. Сосновская ул. Пр. проезд № 2.4.24 (ул. А. Спивака)	Участок от Вологодской ул через Сосновскую улицу до пр. проезда № 2.4.112	За расчётный срок	Совершенствование транспортного обслуживания населения	Протяженность 6,3 км Количество путей в двух направлениях – 2
226	Пр. проезд № 2.2.7 (Нижегородка)	Участок от Набережной ул. через пр. проезд № 2.2.7 до пересечения с Вокзальной ул.	За расчётный срок	Совершенствование транспортного обслуживания населения	Протяженность 6,7 км Количество путей в двух направлениях – 2
227	Ул. Правды Пр. проезд № 2.4.61 (Я. Колласа ул.)	Участок пр. проезда №2.4.61 до ул. Новороссийская	За расчётный срок	Совершенствование транспортного обслуживания населения	Протяженность 3,2 км Количество путей в двух направлениях – 2
228	Ул. Правды Пр. проезд № 2.4.4	Участок от Новороссийской ул. до пр. проезда № 2.2.4 (ул. Генерала Кусимова)	За расчётный срок	Совершенствование транспортного обслуживания населения	Протяженность 2,3 км Количество путей в двух направлениях – 2
229	Ул. Мечтателей Ул. Магистральная	Участок от пр. проезда № 2.2.4 до Новороссийской ул.	За расчётный срок	Совершенствование транспортного обслуживания населения	Протяженность 1,8 км Количество путей в двух направлениях – 2
230	Новороссийская ул. Миловское шоссе	Участок от ул. Правды до пр. проезда № 2.4.8	За расчётный срок	Совершенствование транспортного обслуживания населения	Протяженность 4,6 км Количество путей в двух направлениях – 2

№	Планируемые объекты местного значения	Наименование, местоположение	Срок реализации	Назначение	Основные характеристики
231	Пр. проезд № 2.2.4 (ул. Генерала Кусимова) Пр. проезд № 2.4.8	Участок от ул. Мечтателей до Миловского шоссе	За расчётный срок	Совершенствование транспортного обслуживания населения	Протяженность 6,0 км Количество путей в двух направлениях – 2
232	Ул. Дагестанская	Участок от пр. проезда №2.4.4. до ул. Мечтателей	За расчётный срок	Совершенствование транспортного обслуживания населения	Протяженность 0,7 км Количество путей в двух направлениях – 2
233	Пр. проезд № 1.1.6	Участок от Революционной ул. до Миловского шоссе	За расчётный срок	Совершенствование транспортного обслуживания населения	Протяженность 9,5 км Количество путей в двух направлениях – 2
234	Пр. проезд № 2.4.64	Участок от пр. проезда 2.2.4 (ул. генерала Кусимова) до Миловского шоссе	За расчётный срок	Совершенствование транспортного обслуживания населения	Протяженность 1,8 км Количество путей в двух направлениях – 2
235	Пр. проезд № 2.4.70 Пр. проезд № 1.2.8	Участок от пр. проезда № 2.4.8 до Миловского шоссе	За расчётный срок	Совершенствование транспортного обслуживания населения	Протяженность 3,7 км Количество путей в двух направлениях – 2
236	Миловское шоссе	Миловское шоссе за границей города	За расчётный срок	Совершенствование транспортного обслуживания населения	Протяженность 3,7 км Количество путей в двух направлениях – 2
237	Пр. проезд № 2.4.13 Летчиков ул., ул. Ахметова	Участок от Миловского шоссе до проспекта Дружбы Народов	За расчётный срок	Совершенствование транспортного обслуживания населения	Протяженность 4,5 км Количество путей в двух направлениях – 2
238	Проспект Дружбы Народов Пр. проезд № 2.4.17	Участок от ул. Ахметова до пр. проезда № 2.4.19	За расчётный срок	Совершенствование транспортного обслуживания населения	Протяженность 4,6 км Количество путей в двух направлениях – 2
239	Пр. проезд № 2.2.6	Участок от пр. проезда № 2.4.17 до пр. проезда № 2.2.7	За расчётный срок	Совершенствование транспортного обслуживания населения	Протяженность 1,7 км Количество путей в двух направлениях – 2
<b>Улично-дорожная сеть. Реконструкция</b>					
<b>Автомобильные дороги общего пользования федерального значения (учет Распоряжения Федерального дорожного агентства от 1 августа 2018 г. № 3039-р и от 15 октября 2021 г. № 3595-р)</b>					
240	Автомобильная дорога М-5 «Урал» Москва – Рязань – Пенза – Самара – Уфа – Челябинск на участке км 1480+000 – км 1494+000	участок км 1480+000 – км 1494+000	Расчетный срок	Обеспечение основных агломерационных и городских связей	Протяженность 9,0 км Количество полос в двух направлениях - 4 Пропускная способность на полосу 1600 ед/ч.
241	Автомобильная дорога М-5 «Урал» Москва – Рязань –	участок км 0+410 – км 0+750	Расчетный срок	Обеспечение основных агломерационных и городских	Протяженность 0,6 км Количество полос в двух направлениях - 4

№	Планируемые объекты местного значения	Наименование, местоположение	Срок реализации	Назначение	Основные характеристики
	Пенза – Самара – Уфа – Челябинск, подъезд к городу Уфа на участке км 0+410 – км 0+750			связей	Пропускная способность на полосу 1600 ед/ч.
<b>Автомобильные дороги общего пользования регионального значения (с учетом Постановления Правительства РБ от 12.10.2021 №509 «Об утверждении схемы территориального планирования республики Башкортостан до 2040 г.)</b>					
242	ул. Пугачева на участке от ул. Бельской до ул. Сочинской в Кировском районе ГО город Уфа	участок от ул. Бельской до ул. Сочинской в Кировском районе ГО город Уфа	1 очередь	Обеспечение основных агломерационных и городских связей	Протяженность 3,0 км Количество полос в двух направлениях - 4 Пропускная способность на полосу 1600 ед/ч.
243	Миловское шоссе 80 ОП МЗ 80Н-490	Участок от Новороссийской ул. до пр. проезда № 2.4.8	За расчетный срок	Обеспечение основных агломерационных и городских связей	Количество полос в двух направлениях – 4 с трамвайным полотном Пропускная способность на полосу 1600 ед/ч.
<b>Магистральные улицы общегородского значения 1-го класса</b>					
244	Интернациональная ул.	Участок от ул. Комарова до ул. Победы	Первая очередь	Обеспечение основных агломерационных и городских связей	Протяженность- 1,5 км Количество полос в двух направлениях - 6 Пропускная способность на полосу 1600 ед/ч.
245	Интернациональная ул.	Участок от ул. Александра Невского до пр. проезда № 1.1.3 (Восточный обход)	Первая очередь	Обеспечение основных агломерационных и городских связей	Протяженность- 4,0 км Количество полос в двух направлениях - 6 Пропускная способность на полосу 1600 ед/ч.
246	Сипайловская ул.	Участок от ул. Маршала Жукова до Уфимского шоссе	Первая очередь	Обеспечение основных агломерационных и городских связей	Протяженность- 2,8 км Количество полос в двух направлениях - 6 Пропускная способность на полосу 1600 ед/ч.
<b>Магистральные улицы общегородского значения 2-го класса</b>					
247	Затонское шоссе, Ул. им. Горола Галле	Участок от Затонского моста до Комсомольской ул.	Первая очередь	Обеспечение основных агломерационных и городских связей	Протяженность- 2,5 км Количество полос в двух направлениях - 6 Пропускная способность на полосу 1600 ед/ч.
248	Ул.Сельская Богородская	Участок от Седова ул. до Пр. проезда № 2.4.28	Первая очередь	Обеспечение городских связей	Протяженность- 4,0 км Количество полос в двух направлениях – 6 Пропускная способность на полосу 1200 ед/ч.
249	Менделеева ул.	Участок от ул. Пугачева до ул. Сагита Агиша	Первая очередь	Обеспечение городских связей	Протяженность- 3,8 км Количество полос в двух направлениях – 4 с трамвайным полотном Пропускная способность на полосу 1200 ед/ч.
250	Набережная ул.	Участок от пр. проезда 2.2.7 до Менделеева ул	Первая очередь	Обеспечение городских связей	Протяженность- 3,4 км Количество полос в двух направлениях – 4

№	Планируемые объекты местного значения	Наименование, местоположение	Срок реализации	Назначение	Основные характеристики
					с трамвайным полотном Пропускная способность на полосу 1200 ед/ч.
251	Ул. Вокзальная	Участок одностороннего движения от ул. Вокзальная до ул. Карла Маркса в составе проектируемого Западного шоссе	Первая очередь	Обеспечение городских связей	Протяженность 0,8 км Количество полос в одном направлении 3 Пропускная способность на полосу 900 ед/ч.
252	Ул. Вокзальная	Участок одностороннего движения от ул. Карла Маркса до ул. Вокзальная в составе проектируемого Западного шоссе	Первая очередь	Обеспечение городских связей	Протяженность 0,7 км Количество полос в одном направлении 3 Пропускная способность на полосу 900 ед/ч.
253	Проспект Октября	Участок от Цветочной ул. до бул. Х.Давлетшиной	Расчетный срок	Обеспечение городских связей	Протяженность- 8,5 км Количество полос в двух направлениях – 6 с трамвайным полотном Пропускная способность на полосу 1200 ед/ч.
254	Менделеева ул.	Участок от ул. Сагита Агиша до просп. Салавата Юлаева	Расчетный срок	Обеспечение городских связей	Протяженность- 3,8 км Количество полос в двух направлениях – 6 с трамвайным полотном Пропускная способность на полосу 1200 ед/ч.
255	Мингажева ул.	Участок от просп. Салавата Юлаева до ул. 8 марта	Расчетный срок	Обеспечение городских связей	Протяженность- 2,0 км Количество полос в двух направлениях – 4 Пропускная способность на полосу 1200 ед/ч.
256	8 марта ул.	Участок от ул. Мингажева до бул. Х.Давлетшиной	Расчетный срок	Обеспечение городских связей	Протяженность- 1,3 км Количество полос в двух направлениях – 6 Пропускная способность на полосу 1200 ед/ч.
257	Комсомольская ул.	Участок от бул. Х.Давлетшиной до ул. Лесотехникума	Расчетный срок	Обеспечение городских связей	Протяженность- 3,6 км Количество полос в двух направлениях – 6 Пропускная способность на полосу 1200 ед/ч.
258	Революционная ул.	Участок от ул. Цюрупы до просп. Салавата Юлаева	Расчетный срок	Обеспечение городских связей	Протяженность- 2,7 км Количество полос в двух направлениях – 4 с трамвайным полотном

№	Планируемые объекты местного значения	Наименование, местоположение	Срок реализации	Назначение	Основные характеристики
					Пропускная способность на полосу 1200 ед/ч.
259	Сагита Агиша ул.	Участок от проспекта Салавата Юлаева до Менделеева ул.	Расчетный срок	Обеспечение городских связей	Протяженность- 1,3 км Количество полос в двух направлениях – 4 с трамвайным полотном Пропускная способность на полосу 1200 ед/ч.
260	Сельская Богородская ул	Участок от пр. проезда №2.2.2 до Индустриального шоссе	Расчетный срок	Обеспечение городских связей	Протяженность- 1,2 км Количество полос в двух направлениях – 4 с трамвайным полотном Пропускная способность на полосу 1200 ед/ч.
261	Ул. Большая Шерстомойная	Участок от ул. Большая Заливная до ул. Вокзальная	Расчётный срок	Обеспечение городских связей	Протяженность- 0.6 км Количество полос в двух направлениях – 4 с трамвайным полотном Пропускная способность на полосу 1200 ед/ч.
262	Степана Кувыкина ул.	Участок от Сочинской ул. до Менделеева ул.	Расчётный срок	Обеспечение городских связей	Протяженность- 2.1 км Количество полос в двух направлениях – 4 с трамвайным полотном Пропускная способность на полосу 1200 ед/ч.
263	Атнабаева ул.	Участок от Академика Курчатова ул. до Р-240 Уфа-Оренбург	Расчётный срок	Обеспечение городских связей	Протяженность- 1,2 км Количество полос в двух направлениях – 4 с трамвайным полотном Пропускная способность на полосу 1200 ед/ч.
264	Новороссийская ул.	Участок от ул. Правды до Миловского шоссе	За расчётный срок	Обеспечение городских связей	Протяженность- 2,2 км Количество полос в двух направлениях – 4 с трамвайным полотном Пропускная способность на полосу 1200 ед/ч.
265	Правды ул.	Участок от Новороссийской ул. до Демского шоссе	За расчётный срок	Обеспечение городских связей	Протяженность- 1,4 км Количество полос в двух направлениях – 4 с трамвайным полотном Пропускная способность на полосу 1200 ед/ч.
266	Ахметова ул.	Участок от Миловского шоссе до проспекта Дружбы Народов	За расчётный срок	Обеспечение городских связей	Протяженность- 3,3 км Количество полос в двух направлениях – 6 с трамвайным полотном Пропускная способность на полосу 1200 ед/ч.
267	Дружбы Народов проспект	Участок от ул. Ахметова до пр. проезда №2.4.17 (ул.	За расчётный срок	Обеспечение городских связей	Протяженность- 1,3 км Количество полос в двух направлениях – 6 с



№	Планируемые объекты местного значения	Наименование, местоположение	Срок реализации	Назначение	Основные характеристики
		Зайцева)			трамвайным полотном Пропускная способность на полосу 1200 ед/ч.
268	Дружбы Народов проспект	Участок от у пр. проезда №2.4.17 (ул. Зайцева) до Затонского шоссе	Расчётный срок	Обеспечение городских связей	Протяженность- 3,2 км Количество полос в двух направлениях – 6 Пропускная способность на полосу 1200 ед/ч.
269	Алексеевское шоссе	Участок от затонского шоссе до границ города	Расчётный срок	Обеспечение городских связей	Протяженность- 4,2 км Количество полос в двух направлениях – 4 Пропускная способность на полосу 1200 ед/ч.
<b>Магистральные дороги скоростного движения</b>					
270	Бирский тракт, ул. Зеленая Роща	Участок от Тимашевской ул. до границ города	Расчётный срок	Обеспечение городских и агломерационных связей	Протяженность 13,0 км Количество полос в двух направлениях – 4 Пропускная способность на полосу 1200 ед/ч.
<b>Магистральные дороги регулируемого движения</b>					
271	Новоалександровское шоссе	Участок от Энергетиков ул. до Кемеровской ул.	Расчётный срок	Обеспечение городских связей	Протяженность 5,9 км Количество полос в двух направлениях – 4 Пропускная способность на полосу 1200 ед/ч.
272	Ул. Ландшафтная Ул. Комаринская	Участок от Нагаевского шоссе до ул. Елизаветы Глинки	Расчётный срок	Обеспечение городских связей	Протяженность- 4,2 км Количество полос в двух направлениях – 4 Пропускная способность на полосу 1200 ед/ч.
273	Ул. Галечная	Участок от ул. Елизаветы Глинки до Пр. проезд 1.2.14	Расчётный срок	Обеспечение городских связей	Протяженность- 3.7 км Количество полос в двух направлениях – 4 Пропускная способность на полосу 1200 ед/ч.
274	Подъезд к аэропорту	Участок от Р-240 до привокзальной площади аэропорта	Расчётный срок	Обеспечение городских связей	Протяженность- 1.8 км Количество полос в двух направлениях – 4 Пропускная способность на полосу 1200 ед/ч.
<b>Магистральные улицы районного значения</b>					
275	Тухвата Янаби бульвар	Участок от до Сельская Богородская ул. до пр. проезда № 2.4.25	Расчётный срок	Обеспечение районных связей, обеспечение условий движения транспорта в соответствии с категориями	Протяженность 1,6 км Количество полос в двух направлениях – 4 Пропускная способность на полосу 900 ед/ч.
276	Бульвар Баландина	Участок от Тухвата Янаби бульвара до Георгия Мушникова ул.	Расчётный срок	Обеспечение районных связей, обеспечение условий движения транспорта в соответствии с категориями	Протяженность 0,4 км Количество полос в о – 2 с трамвайным полотном Пропускная способность на полосу 900 ед/ч.

№	Планируемые объекты местного значения	Наименование, местоположение	Срок реализации	Назначение	Основные характеристики
277	Бульвар Баландина	Участок от Тухвата Янаби бульвара до Пр. проезда № 2.4.28	Расчётный срок	Обеспечение районных связей, обеспечение условий движения транспорта в соответствии с категорией	Протяженность 0,9 км Количество полос в одном направлении – 2 с трамвайным полотном Пропускная способность на полосу 900 ед/ч.
278	Железнодорожный пер.	Участок от Тухвата Янаби бульвара до Пр. проезда № 2.4.28	Расчётный срок	Обеспечение районных связей, обеспечение условий движения транспорта в соответствии с категорией	Протяженность 0,9 км Количество полос в двух направлениях – 2 с трамвайным полотном Пропускная способность на полосу 900 ед/ч.
279	Ул. Мушникова	Участок от Бульвара Баландина до Пр. проезда № 2.4.57	Расчётный срок	Обеспечение районных связей, обеспечение условий движения транспорта в соответствии с категорией	Протяженность 0,4 км Количество полос в двух направлениях – 2 с трамвайным полотном Пропускная способность на полосу 900 ед/ч.
280	Ул Академика Королева	Участок от Маршала Жукова ул. до Набережной реки Уфы	Расчётный срок	Обеспечение районных связей, обеспечение условий движения транспорта в соответствии с категорией	Протяженность 0,4 км Количество полос в двух направлениях – 2 с трамвайным полотном Пропускная способность на полосу 900 ед/ч.
281	Ул. Юрия Гагарина	Участок от Маршала Жукова ул. до Академика Королева ул.	Расчётный срок	Обеспечение районных связей, обеспечение условий движения транспорта в соответствии с категорией	Протяженность 0,9 км Количество полос в двух направлениях – 2 с трамвайным полотном Пропускная способность на полосу 900 ед/ч.
282	Ул.Баязита Бикбая	Участок от Сипайловской ул. до Юрия Гагарина ул.	Расчётный срок	Обеспечение районных связей, обеспечение условий движения транспорта в соответствии с категорией	Протяженность 1,4 км Количество полос в двух направлениях – 4 Пропускная способность на полосу 900 ед/ч.
283	Набережная р. Уфы ул.	Участок от ул. Н. Ковшовой до ул. Академика Королева	Расчётный срок	Обеспечение районных связей, обеспечение условий движения транспорта в соответствии с категорией	Протяженность 2,7 км Количество полос в двух направлениях – 4 Пропускная способность на полосу 900 ед/ч.
284	Натальи Ковшовой ул.	Участок от ул. Ю. Гагарина до Набережной р. Уфы ул.	Расчётный срок	Обеспечение районных связей, обеспечение условий движения транспорта в соответствии с категорией	Протяженность 0,5 км Количество полос в двух направлениях – 4 Пропускная способность на полосу 900 ед/ч.
285	Победы ул.	Участок от Интернациональной ул. до Первомайской ул.	Расчётный срок	Обеспечение районных связей, обеспечение условий движения транспорта в соответствии с категорией	Протяженность 0,4 км Количество полос в двух направлениях – 2 с трамвайным полотном Пропускная способность на полосу 900 ед/ч.
286	Ул. Рудольфа Нуреева	Участок от Энтузиастов ул. до Салавата Юлаева проспекта	Первая очередь	Обеспечение районных связей, обеспечение условий движения	Протяженность 0,4 км Количество полос в двух направлениях – 2

№	Планируемые объекты местного значения	Наименование, местоположение	Срок реализации	Назначение	Основные характеристики
				транспорта в соответствии с категорией	Пропускная способность на полосу 900 ед/ч.
287	Ул. Рудольфа Нуреева	Участок от Энтузиастов ул. до Салавата Юлаева проспекта	Расчетный срок	Обеспечение районных связей, обеспечение условий движения транспорта в соответствии с категорией	Протяженность 0,4 км Количество полос в двух направлениях – 2 с трамвайным полотном Пропускная способность на полосу 900 ед/ч.
288	Ул. Архитектора Рехмукова	Участок от Пр.проезда № 2.4.31 до Россиской ул.	Первая очередь	Обеспечение районных связей, обеспечение условий движения транспорта в соответствии с категорией	Протяженность 0,5 км Количество полос в двух направлениях – 2 Пропускная способность на полосу 900 ед/ч.
289	Ул. Архитектора Рехмукова	Участок от Пр.проезда № 2.4.31 до Россиской ул.	Расчётный срок	Обеспечение районных связей, обеспечение условий движения транспорта в соответствии с категорией	Протяженность 0,5 км Количество полос в двух направлениях – 2 с трамвайным полотном Пропускная способность на полосу 900 ед/ч.
290	Давлеткильдеева бул.	Участок от Российской ул до пр. проезда № 2.4.31	Расчётный срок	Обеспечение районных связей, обеспечение условий движения транспорта в соответствии с категорией	Протяженность 0,4 км Количество полос в двух направлениях – 4 Пропускная способность на полосу 900 ед/ч.
291	Цюрупы ул	Участок от ул. Салавата до ул. Заки Валиди	Расчётный срок	Обеспечение районных связей, обеспечение условий движения транспорта в соответствии с категорией	Протяженность 0,5 км Количество полос в двух направлениях – 4 Пропускная способность на полосу 900 ед/ч.
292	Бульвар Саид-Галиева	Участок от Российской ул. до Проспекта Октября	Расчётный срок	Обеспечение районных связей, обеспечение условий движения транспорта в соответствии с категорией	Протяженность 0,5 км Количество полос в двух направлениях – 2 с трамвайным полотном Пропускная способность на полосу 900 ед/ч.
293	Шафиева ул.	Участок от просп. Октября до ул. Энтузиастов	Расчётный срок	Обеспечение районных связей, обеспечение условий движения транспорта в соответствии с категорией	Протяженность 0,8 км Количество полос в двух направлениях – 4 Пропускная способность на полосу 900 ед/ч.
294	Шафиева ул.	Участок от ул. Рихарда Зорге	Расчётный срок	Обеспечение районных связей, обеспечение условий движения транспорта в соответствии с категорией	Протяженность 0,6 км Количество полос в двух направлениях – 4 Пропускная способность на полосу 900 ед/ч.
295	Энтузиастов ул.	Участок от ул. Шафиева до Лесотехникума ул.	Расчётный срок	Обеспечение районных связей, обеспечение условий движения транспорта в соответствии с категорией	Протяженность 0,3 км Количество полос в двух направлениях – 4 Пропускная способность на полосу 900 ед/ч.

№	Планируемые объекты местного значения	Наименование, местоположение	Срок реализации	Назначение	Основные характеристики
296	Ул. Цветочная	Участок от Проспекта Октября до Цветочной ул. д.2/4	Расчётный срок	Обеспечение районных связей, обеспечение условий движения транспорта в соответствии с категорией	Протяженность 0,5 км Количество полос в двух направлениях – 2 с трамвайным полотном Пропускная способность на полосу 900 ед/ч.
297	Индустриальное шоссе	Участок от Цветочной ул. до Трамвайной ул.	Расчётный срок	Обеспечение районных связей, обеспечение условий движения транспорта в соответствии с категорией	Протяженность 2,2 км Количество полос в двух направлениях – 4 Пропускная способность на полосу 900 ед/ч.
298	Чернышевского ул.	Участок от Мингажева ул. до проспекта Салавата Юлаева	Расчётный срок	Обеспечение районных связей, обеспечение условий движения транспорта в соответствии с категорией	Протяженность 0,9 км Количество полос в двух направлениях – 4 Пропускная способность на полосу 900 ед/ч.
299	Кировоградская ул. Цюрупы ул, Златоустовская ул.	Участок от Рихарда Зорге до пр. проезда 1.2.2	Первая очередь	Обеспечение районных связей, обеспечение условий движения транспорта в соответствии с категорией	Протяженность 1,3 км Количество полос в двух направлениях – 4 Пропускная способность на полосу 900 ед/ч.
300	Степана Злобина ул.	Участок от Обской ул, до Сагита Агиша ул	Расчётный срок	Обеспечение районных связей, обеспечение условий движения транспорта в соответствии с категорией	Протяженность 1,2 км Количество полос в двух направлениях – 4 Пропускная способность на полосу 900 ед/ч.
301	Айская ул.	Участок от ул. Чернышевского до просп. Салавата Юлаева	Расчётный срок	Обеспечение районных связей, обеспечение условий движения транспорта в соответствии с категорией	Протяженность 0,5 км Количество полос в двух направлениях – 6 Пропускная способность на полосу 900 ед/ч.
302	Ленина ул.	Участок от пр. проезда №1.2.2 до ул. Пушкина	Расчётный срок	Обеспечение районных связей, обеспечение условий движения транспорта в соответствии с категорией	Протяженность 3,6 км Количество полос в двух направлениях – 4 с трамвайным полотном Пропускная способность на полосу 900 ед/ч.
303	Коммунистическая ул. продление до ул. Посадской со строительством путепровода	Участок от ул. Цюрупы до ул. Посадская (пр. проезд № 2.4.75)	Расчётный срок	Обеспечение районных связей, обеспечение условий движения транспорта в соответствии с категорией	Протяженность 1,6 км Количество полос в двух направлениях – Пропускная способность на полосу 900 ед/ч.
304	Октябрьской революции ул.	Участок от ул. Ленина до ул. Сочинская	Расчётный срок	Обеспечение районных связей, обеспечение условий движения транспорта в соответствии с категорией	Протяженность 2,0 км Количество полос в двух направлениях – Пропускная способность на полосу 900 ед/ч.
305	Пушкина ул.	Участок от ул. Ленина до ул. Гафури	Расчётный срок	Обеспечение районных связей, обеспечение условий движения	Протяженность 1,2 км Количество полос в двух направлениях – 4 с

№	Планируемые объекты местного значения	Наименование, местоположение	Срок реализации	Назначение	Основные характеристики
				транспорта в соответствии с категорией	трамвайным полотном Пропускная способность на полосу 900 ед/ч.
306	Гафури ул.	Участок от ул. Пушкина	Расчётный срок	Обеспечение районных связей, обеспечение условий движения транспорта в соответствии с категорией	Протяженность 0,3 км Количество полос в двух направлениях – 4 с трамвайным полотном Пропускная способность на полосу 900 ед/ч.
307	Рабкоров ул.	Участок от Авроры ул. до ул. академика Ураксина	Расчётный срок	Обеспечение районных связей, обеспечение условий движения транспорта в соответствии с категорией	Протяженность 1,4 км Количество полос в двух направлениях – 4 Пропускная способность на полосу 900 ед/ч.
308	Академика Ураксина ул.	Участок от ул. Рабкоров до Сочинской ул	Расчётный срок	Обеспечение районных связей, обеспечение условий движения транспорта в соответствии с категорией	Протяженность 0,6 км Количество полос в двух направлениях – 4 Пропускная способность на полосу 900 ед/ч.
309	Ул. Академика Курчатова	В границах объекта	Расчётный срок	Обеспечение районных связей, обеспечение условий движения транспорта в соответствии с категорией	Протяженность 2,2 км Количество полос в двух направлениях – 2 с трамвайным полотном Пропускная способность на полосу 900 ед/ч.
310	Ул. Магистральная	Участок от ул.Новороссийская до ул.Дагестанская	Расчётный срок	Обеспечение районных связей, обеспечение условий движения транспорта в соответствии с категорией	Протяженность 1,1 км Количество полос в двух направлениях – 2 с трамвайным полотном Пропускная способность на полосу 900 ед/ч.
311	Ул. Мечтателей	Участок от ул.Дагестанская до Пр. проезда № 2.2.4	Расчётный срок	Обеспечение районных связей, обеспечение условий движения транспорта в соответствии с категорией	Протяженность 0,7 км Количество полос в двух направлениях – 2 с трамвайным полотном Пропускная способность на полосу 900 ед/ч.
312	Ул. Ухтомского	Участок от ул. Центральная до Пр. проезда № 2.4.1	Расчётный срок	Обеспечение районных связей, обеспечение условий движения транспорта в соответствии с категорией	Протяженность 1,8 км Количество полос в двух направлениях – 4 Пропускная способность на полосу 900 ед/ч.
313	Ул. Дагестанская	Участок от пр. проезда №2.4.1 до пр. проезда №2.4.4	Расчётный срок	Обеспечение районных связей, обеспечение условий движения транспорта в соответствии с категорией	Протяженность 1,2 км Количество полос в двух направлениях – 4 Пропускная способность на полосу 900 ед/ч.
314	Ул. Нехаева	Участок от ул. Благоварская до Пр. проезда № 2.2.7	Расчетный срок	Обеспечение районных связей, обеспечение условий движения транспорта в соответствии с категорией	Протяженность 0,4 км Количество полос в двух направлениях – 2 Пропускная способность на полосу 900 ед/ч.

№	Планируемые объекты местного значения	Наименование, местоположение	Срок реализации	Назначение	Основные характеристики
315	Ул. Атаевская	Участок от Оренбургского тракта до Террасной ул.	Расчётный срок	Обеспечение районных связей, обеспечение условий движения транспорта в соответствии с категорией	Протяженность 1,3 км Количество полос в двух направлениях – 2 Пропускная способность на полосу 900 ед/ч.
316	Ул. Террасная	Участок от Атаевской ул. до ж/д путей вблизи о.п. «21 км»	Расчётный срок	Обеспечение районных связей, обеспечение условий движения транспорта в соответствии с категорией	Протяженность 3,1 км Количество полос в двух направлениях – 2 Пропускная способность на полосу 900 ед/ч.
317	Улица вдоль СНТ «Наладчик» от ж/д путей вблизи о.п. «21 км» до ул. Новая	Участок от ж/д путей вблизи о.п. «21 км» до ул. Новая	Расчётный срок	Обеспечение районных связей, обеспечение условий движения транспорта в соответствии с категорией	Протяженность 1,1 км Количество полос в двух направлениях – 2 Пропускная способность на полосу 900 ед/ч.
318	Ул. Западная	Участок от а/д 80 «ОП МЗ 80Н-586» до Кирова ул.	Расчётный срок	Обеспечение районных связей, обеспечение условий движения транспорта в соответствии с категорией	Протяженность 1,3 км Количество полос в двух направлениях – 2 Пропускная способность на полосу 900 ед/ч.
319	Ул. Шакшинская	Участок от пр. проезда №2.2.8 до Западной ул.	Расчётный срок	Обеспечение районных связей, обеспечение условий движения транспорта в соответствии с категорией	Протяженность 1,3 км Количество полос в двух направлениях – 2 Пропускная способность на полосу 900 ед/ч.
320	Ул. Сосновская	Участок от Перспективной ул. до пр. проезда №2.4.112	Расчётный срок	Обеспечение районных связей, обеспечение условий движения транспорта в соответствии с категорией	Протяженность 0,9 км Количество полос в двух направлениях – 2 с трамвайным полотном Пропускная способность на полосу 900 ед/ч.
321	Ул. Романтиков	Участок от Дальнего пер. до пр. проезда №2.4.126	Расчётный срок	Обеспечение районных связей, обеспечение условий движения транспорта в соответствии с категорией	Протяженность 1,0 км Количество полос в двух направлениях – 2 с трамвайным полотном Пропускная способность на полосу 900 ед/ч.
322	Пригородная ул.	Участок от Дальнего пер. до пр. проезда №2.4.126	Расчётный срок	Обеспечение районных связей, обеспечение условий движения транспорта в соответствии с категорией	Протяженность 0,9 км Количество полос в двух направлениях – 2 с трамвайным полотном Пропускная способность на полосу 900 ед/ч.
323	Высоковольтная ул.	Участок от пр. проезда №2.2.8 до ул. Советов	Расчётный срок	Обеспечение районных связей, обеспечение условий движения транспорта в соответствии с категорией	Протяженность 0,9 км Количество полос в двух направлениях – 2 с трамвайным полотном Пропускная способность на полосу 900 ед/ч.
324	Гвардейская ул.	Участок от пр. проезда №2.2.8 до ул. Касимовская	Расчётный срок	Обеспечение районных связей, обеспечение условий движения	Протяженность 2,2 км Количество полос в двух направлениях – 2 с

№	Планируемые объекты местного значения	Наименование, местоположение	Срок реализации	Назначение	Основные характеристики
				транспорта в соответствии с категорией	трамвайным полотном Пропускная способность на полосу 900 ед/ч.
325	Касимовская ул.	Участок от Гвардейской ул. до 80 ОП МЗ 80Н-586	Расчётный срок	Обеспечение районных связей, обеспечение условий движения транспорта в соответствии с категорией	Протяженность 1,7 км Количество полос в двух направлениях – 2 с трамвайным полотном Пропускная способность на полосу 900 ед/ч.
326	Кольцевая ул.	Участок от ул. Л.Толстого до ул. Ульяновых	Расчётный срок	Обеспечение районных связей, обеспечение условий движения транспорта в соответствии с категорией	Протяженность 0,2 км Количество полос в двух направлениях – 2 Пропускная способность на полосу 900 ед/ч.
<b>Магистральные дороги районного значения</b>					
327	Автодорога «Базилевское – переправа ДОК»	Участок от автодороги «Федоровка – Базилевка» ул. до Переправы ДОК-пассажирская	Расчётный срок	Обеспечение районных связей, обеспечение условий движения транспорта в соответствии с категорией	Протяженность 7,6 км Количество полос в двух направлениях – 2 Пропускная способность на полосу 900 ед/ч.
328	Автодорога «Федоровка – Базилевка»	Участок от Галечной ул. до автодороги «Базилевское – переправа ДОК»	Расчётный срок	Обеспечение районных связей, обеспечение условий движения транспорта в соответствии с категорией	Протяженность 1,5 км Количество полос в двух направлениях – 2 Пропускная способность на полосу 900 ед/ч.

Приложение 8  
к решению Совета городского округа  
город Уфа Республики Башкортостан  
от «20» декабря 2023 года № 33/5

Таблица 4.2.2. «Сведения о планируемых для размещения транспортных сооружениях (с учетом Постановления Правительства РБ от 12.10.2021 №509 «Об утверждении схемы территориального планирования республики Башкортостан)»

№ п/п	Виды объектов	Характеристика объекта, местоположение	Срок реализации	Статус объекта
1.	Транспортная развязка в разных уровнях	На пересечении Бирский тракт с Пр. проездом №1.2.12 и Пр. проездом №1.2.13	Расчётный срок	Строительство
2.	Мостовое сооружение (путепровод)	Путепровод через ж/д в створе Пр. проезда №1.2.13	Расчётный срок	Строительство
3.	Мостовое сооружение (путепровод)	Путепровод через ж/д в створе Пр. проезда №1.2.12	Расчётный срок	Строительство
4.	Транспортная развязка в разных уровнях	На пересечении Бирского тракта и Чекамагушевской улицы	Расчётный срок	Строительство
5.	Транспортная развязка в разных уровнях	На пересечении Новоалександровского шоссе, Кемеровская ул. и Пр. проезда № 1.2.4.	Расчётный срок	Строительство
6.	Мостовое сооружение (путепровод)	Путепровод через ж/д в створе Пр. проезда № 1.2.4	Расчётный срок	Строительство
7.	Транспортная развязка в разных уровнях	На пересечении Бирского тракта Александра Невского ул. и Пр. проезда №1.2.4	Расчётный срок	Строительство
8.	Мостовое сооружение (Мост)	Мостовой переход через р. Белая в створе Пр. проезда №1.1.1	Первая очередь	Строительство
9.	Мостовое сооружение (путепровод)	Путепровод в створе Пр. проезда № 1.1.1 и Пр. проезда № 1.2.4	Расчётный срок	Строительство
10.	Транспортная развязка в разных уровнях	На пересечении Интернациональной ул., Проспекта Октября и Пр. проезда №2.1.1 (ул. Адмирала Макарова)	Первая очередь	Строительство
11.	Транспортная развязка в разных уровнях	На пересечении Интернациональной ул. и Ульяновых ул.	Первая очередь	Строительство
12.	Транспортная развязка в разных уровнях	На пересечении Интернациональной ул. и Александра Невского ул.	Первая очередь	Строительство
13.	Транспортная развязка в разных уровнях	На пересечении Интернациональной ул. Пр.проезда 2.4.57 и Машиностроителей ул.	Первая очередь	Строительство
14.	Транспортная развязка в разных уровнях	На пересечении Интернациональной ул. и Вологодская ул.	Первая очередь	Строительство
15.	Транспортная развязка в разных уровнях	На пересечении Интернациональной ул. и Пр. проезда 1.1.2	Первая очередь	Строительство
16.	Транспортная развязка в разных уровнях	На пересечении Перспективной ул., Пр. проезда 1.1.3 и Пр. проезда 1.2.6	Первая очередь	Строительство
17.	Мостовое сооружение (путепровод)	Путепровод через ж/д в створе Пр. проезда № 1.1.3	Первая очередь	Строительство



№ п/п	Виды объектов	Характеристика объекта, местоположение	Срок реализации	Статус объекта
18.	Транспортная развязка в разных уровнях	На пересечении Пр. проезда № 1.2.3 и Пр. проезда № 2.4.34	Расчетный срок	Строительство
19.	Мостовое сооружение (путепровод)	Путепровод через ж/д в створе Пр. проезда № 2.4.34	Расчётный срок	Строительство
20.	Транспортная развязка в разных уровнях	На пересечении Пр. проезда № 2.2.1, Пр. проезд № 2.4.30 и Сипайловская ул.	Первая очередь	Строительство
21.	Транспортная развязка в разных уровнях	На пересечении Пр. проезда № 2.2.1, Седова ул. и Сельская Богородская ул.	Первая очередь	Строительство
22.	Транспортная развязка в разных уровнях	На пересечении Пр. проезда № 2.2.2, Пр. проезда № 1.1.3 и Пр. проезда № 1.1.4	Первая очередь	Строительство
23.	Мостовое сооружение (Мост)	Мостовой переход через р. Уфа в створе Пр. проезда № 2.4.26 и ул. Академика Королева	Расчётный срок	Строительство
24.	Мостовое сооружение (Мост)	Мостовой переход через р. Уфа в створе Пр. проезда № 2.4.26 и бул. Баландина	Расчётный срок	Строительство
25.	Транспортная развязка в разных уровнях	На пересечении Пр. проезда № 1.1.4 и Пр. проезда 2.4.27	Расчётный срок	Строительство
26.	Мостовое сооружение (Мост)	Мостовой переход через р. Уфа в створе Пр. проезда №1.1.4	Расчётный срок	Строительство
27.	Транспортная развязка в разных уровнях	На пересечении Перспективная ул. и Сосновская ул.	Расчётный срок	Строительство
28.	Транспортная развязка в разных уровнях	На пересечении Пр. проезда № 1.1.4, Пр. проезда № 1.1.5 и Пр. проезда № 1.2.5	Расчётный срок	Строительство
29.	Транспортная развязка в разных уровнях	На пересечении Пр. проезда № 2.2.3 (им. Города Галле ул.) и Салавата Юлаева проспекта	Первая очередь	Реконструкция
30.	Мостовое сооружение (Мост)	Мостовой переход через р. Уфа в створе Пр. проезда №1	Первая очередь	Строительство
31.	Мостовое сооружение (Мост)	Мостовой переход через оз.Долгое в створе Пр. проезда №1	Первая очередь	Строительство
32.	Транспортная развязка в разных уровнях	На пересечении Менделеева ул. и Сипайловская ул. ( в том числе строительство надземного пешеходного перехода через ул. Сипайловская в районе остановочного пункта общественного транспорта«Тужиловка»)	Расчетный срок	Реконструкция
33.	Транспортная развязка в разных уровнях	На пересечении Пр. проезда №1, Пр. проезда № 1.1.5	Расчетный срок	Строительство
34.	Транспортная развязка в разных уровнях	На пересечении Пр. проезда № 1.1.4 и Пр. проезда № 2.4.96	Первая очередь	Строительство
35.	Транспортная развязка в разных уровнях	На пересечении Пр. проезда № 1.1.4 и Галечной ул.	Первая очередь	Строительство
36.	Транспортная развязка в разных	На пересечении Дружбы Народов проспекта, Ахметова ул. и Пр.	Расчётный срок	Строительство

№ п/п	Виды объектов	Характеристика объекта, местоположение	Срок реализации	Статус объекта
	уровнях	проезда № 2.4.12		
37.	Мостовое сооружение (Мост)	Мостовой переход через р. Белая в створе Пр. проезда № 2.2.6	Расчётный срок	Строительство
38.	Мостовое сооружение (Мост)	Мостовой переход через р. Белая в створе Пр. проезда № 1.1.6	Расчетный срок	Строительство
39.	Мостовое сооружение (путепровод)	Путепровод через ул. Рижская в створе Пр. проезда № 1.1.6	Расчетный срок	Строительство
40.	Мостовое сооружение (путепровод)	Путепровод через ул. Линейная в створе Пр. проезда № 1.1.6	Расчетный срок	Строительство
41.	Мостовое сооружение (путепровод)	Путепровод через ул. Нехаева в створе Пр. проезда № 1.1.6	Расчетный срок	Строительство
42.	Мостовое сооружение (путепровод)	Путепровод через ж/д в створе Пр. проезда № 1.1.6	Расчетный срок	Строительство
43.	Мостовое сооружение (путепровод)	Путепровод через пр. проезд №2.4.122 в створе Пр. проезда № 1.1.6	Расчетный срок	Строительство
44.	Транспортная развязка в разных уровнях	На пересечении Пр. проезда № 1.1.6 и ул. Революционная	Расчетный срок	Строительство
45.	Мостовое сооружение (путепровод)	Путепровод через ж/д в створе Пр. проезда № 1.2.1	Расчетный срок	Строительство
46.	Тоннель	Тоннель под ж/д в створе Пр. проезда № 2.2.7 и Набережной улицей	Первая очередь	Строительство
47.	Транспортная развязка в разных уровнях	На пересечении Пр. проезда № 1.2.1 и Пр. проезда № 2.2.7	Расчетный срок	Строительство
48.	Мостовое сооружение (Мост)	Мостовой переход через р. Белая в створе Пр. проезда № 1.2.1	Расчетный срок	Строительство
49.	Тоннель	Тоннель в створе Пр. проезда № 1.2.1 под Дёмским шоссе	Расчетный срок	Строительство
50.	Транспортная развязка в разных уровнях	На пересечении Менделеева ул. и Пугачева ул.	Первая очередь	Строительство
51.	Транспортная развязка в разных уровнях	На пересечении Менделеева ул. и Степана Кувыкина ул.	Первая очередь	Строительство
52.	Транспортная развязка в разных уровнях	На пересечении ул. Генерала Рыленко и ул. Пугачева	Расчетный срок	Строительство
53.	Транспортная развязка в разных уровнях	На пересечении Р_240 Уфа-Оренбург и Пр. проезда № 1.2.10 (Экологическая ул.)	Расчетный срок	Строительство
54.	Мостовое сооружение (Мост)	Мостовой переход через р. Белая в створе Пр. проезда № 2 (Южный обход ГО город Уфа с мостовым переходом через р. Белую в мкр. Кузнецовский Затон)	Расчетный срок	Строительство
55.	Мостовое сооружение (Мост)	Мостовой переход через р. Дема в створе Пр. проезда № 1.2.9	Расчетный срок	Строительство
56.	Транспортная развязка в разных уровнях	На пересечении просп. Салавата Юлаева и ул. Заки Валиди	Расчетный срок	Реконструкция
57.	Транспортная развязка в разных уровнях	На пересечении Степана Кувыкина ул. и Софьи Перовской ул.	Расчетный срок	Строительство
58.	Транспортная развязка в разных	На пересечении Пр. проезда № 1.1.5 и Пр. проезда № 2.4.43	Расчетный срок	Строительство

№ п/п	Виды объектов	Характеристика объекта, местоположение	Срок реализации	Статус объекта
	уровнях	(Восточный обход)		
59.	Транспортная развязка в разных уровнях	На пересечении Пр. проезда № 1.1.5 и Нагаевского шоссе (Восточный обход)	Расчетный срок	Строительство
60.	Мостовое сооружение (путепровод)	Путепровод через ж/д в створе Нагаевского шоссе	Расчетный срок	Строительство
61.	Транспортная развязка в разных уровнях	На пересечении М-5 Урал и Пр. проезда № 1.2.10 (Экологическая ул.)	Расчетный срок	Строительство
62.	Транспортная развязка в разных уровнях	На пересечении Миловского шоссе и Пр. проезда № 1.1.6	Первая очередь	Строительство
63.	Транспортная развязка в разных уровнях	На пересечении Р-240 Уфа-Оренбург и Объездная ул.	Расчетный срок	Реконструкция
64.	Транспортная развязка в разных уровнях	На пересечении Р-240 Уфа-Оренбург, Атаевской ул. и Пр. проезда № 2.4.59	Расчетный срок	Строительство
65.	Транспортная развязка в разных уровнях	На пересечении Салавата Юлаева проспекта и 50-лет СССР ул.	Расчетный срок	Реконструкция
66.	Транспортная развязка в разных уровнях	На пересечении автодороги «Базилевское –переправа ДОК» и Пр. проезда № 1.1.5 (Восточный обход)	Расчетный срок	Строительство
67.	Мостовое сооружение (Мост)	Мостовой переход через оз. Казенное в створе Пр. проезда № 1.1.5 (Восточный обход)	Расчетный срок	Строительство
68.	Тоннель	Тоннель на пересечении Менделеева ул., Пр. проезда № 1 и Пр. проезда 2.2.3 (им Города Галле ул.)	Расчетный срок	Строительство
69.	Мостовое сооружение (Мост)	Мостовой переход через р. Белая в створе Затонского шоссе	Расчетный срок	Реконструкция
70.	Транспортная развязка в разных уровнях	Пересечение Бирский тракт и Пр. проезда № 1.1.2	Первая очередь	Строительство
71.	Мостовое сооружение (путепровод)	Пересечение Пр. проезд № 1.2.3 и Пр. проезда 1.2.4	Расчетный срок	Строительство
72.	Мостовое сооружение (путепровод)	Путепровод через ж/д в створе Пр. проезда № 2.1.1 ( ул. Адмирала Макарова)	Первая очередь	Строительство
73.	Мостовое сооружение (путепровод)	Путепровод в створе Интернациональной ул.	Расчетный срок	Строительство
74.	Мостовое сооружение (путепровод)	Путепровод на пересечении Трамвайной ул. и Пр. проезда № 2.1.1 (ул. Адмирала Макарова)	Первая очередь	Строительство
75.	Мостовое сооружение (путепровод)	Путепровод на пересечении Шота Руставели ул. и Пр. проезда № 2.1.1 (ул. Адмирала Макарова)	Первая очередь	Строительство
76.	Транспортная развязка в разных уровнях	Пересечение Уфимское шоссе и Пр. проезда № 2.1.1 (ул. Адмирала Макарова)	Первая очередь	Строительство
77.	Транспортная развязка в разных	Пересечение Сипайловская ул. и Баязита Бибкая ул.	Первая очередь	Строительство

№ п/п	Виды объектов	Характеристика объекта, местоположение	Срок реализации	Статус объекта
	уровнях			
78.	Мостовое сооружение (путепровод)	Путепровод на ж\д пути в створе Пр. проезда № 2.2.8 (Шакша)	Расчетный срок	Реконструкция
79.	Транспортная развязка в разных уровнях	Пересечение Перспективная ул. и Пр. проезда № 2.2.8 (Шакша)	Расчетный срок	Строительство
80.	Транспортная развязка в разных уровнях	Пересечение 80 ОП МЗ 80Н-586 и Перспективной ул. (Шакша)	Расчетный срок	Строительство
81.	Транспортная развязка в разных уровнях	Пересечение Затонское шоссе и Речная ул.	Расчетный срок	Строительство
82.	Мостовое сооружение (путепровод)	Путепровод на ж\д пути в створе Пр. проезда № 1.2.2	Расчетный срок	Строительство
83.	Транспортная развязка в разных уровнях	Пересечение Дружбы Народов проспект и Пр. проезда №2.2.6	Расчетный срок	Строительство
84.	Транспортная развязка в разных уровнях	Пересечение Пр. проезда № 1.2.1 и Большой Шерстомойной ул.	Первая очередь	Реконструкция
85.	Транспортная развязка в разных уровнях	Пересечение Пр. проезда № 1.1.6 и Пр. проезда №2.2.7	Первая очередь	Строительство
86.	Транспортная развязка в разных уровнях	Пересечение Пр. проезда № 1.1.6 и Пр. проезда №2.2.4 (ул. Генерала Кусимова)	Расчетный срок	Строительство
87.	Мостовое сооружение (путепровод)	Путепровод в створе Пр. проезда № 3 через ул. З. Бишевой	Расчетный срок	Строительство
88.	Транспортная развязка в разных уровнях	Пересечение просп. Салавата Юлаева и Мингажева ул.	Расчетный срок	Реконструкция
89.	Транспортная развязка в разных уровнях	Пересечение Сипайловской ул. и Маршала Жукова ул.	Расчетный срок	Реконструкция
90.	Мостовое сооружение (путепровод)	Путепровод в створе Бирского тракта через железную дорогу	Расчетный срок	Реконструкция
91.	Мостовое сооружение (путепровод)	Путепровод в створе Бирского тракта через железную дорогу	Расчетный срок	Реконструкция
92.	Мостовое сооружение (путепровод)	Путепровод в створе ул. Зеленая Роща через железную дорогу	Расчетный срок	Реконструкция
93.	Мостовое сооружение (мост)	Мостовой переход через р. Уфа в створе Перспективной ул	Расчетный срок	Реконструкция
94.	Мостовое сооружение (путепровод)	Путепровод в створе Высоковольтной улицы	Расчетный срок	Строительство
95.	Мостовое сооружение (мост)	Мостовой переход через р. Белая в створе проспекта Салавата Юлаева	Расчетный срок	Реконструкция
96.	Транспортная развязка в разных уровнях	Пересечение Айской ул. и проспекта Салавата Юлаева	Расчетный срок	Реконструкция
97.	Транспортная развязка в разных	Пересечение Революционной ул., Сагита Агиша и проспекта Салавата	Расчетный срок	Реконструкция

№ п/п	Виды объектов	Характеристика объекта, местоположение	Срок реализации	Статус объекта
	уровнях	Юлаева		
98.	Транспортная развязка в разных уровнях	Пересечение Пр. проезда № 2.4.26 и Пр. проезда №2.2.124	Расчетный срок	Строительство
99.	Мостовое сооружение (путепровод)	Путепровод в створе Пр.проезда № 2.4.57 через Индустриальное шоссе	Расчетный срок	Строительство
100.	Мостовое сооружение (путепровод)	Путепровод в створе Пр.проезда № 2.4.57 через железную дорогу	Расчетный срок	Строительство
101.	Транспортная развязка в разных уровнях	Пересечение Затонского шоссе и проспекта Дружбы народов	Расчетный срок	Реконструкция
102.	Транспортная развязка в разных уровнях	Пересечение Пр.проезд № 2 и Пр.проезда № 2.4.116	Расчетный срок	Строительство
103.	Транспортная развязка в разных уровнях	Пересечение Пр.проезд № 1.2.5 и Беговая ул.	Расчетный срок	Строительство
104.	Транспортная развязка в разных уровнях	Пересечение Пр.проезд № 1.2.5 и Пр.проезда № 2.4.41	Расчетный срок	Строительство
105.	Транспортная развязка в разных уровнях	Пересечение Пр.проезд № 1.2.5 и Пр.проезда № 1.2.14	Расчетный срок	Строительство
106.	Мостовое сооружение (путепровод)	Путепровод в створе ул. Седова через железную дорогу	Расчетный срок	Реконструкция
107.	Транспортная развязка в разных уровнях	Пересечение Р-240 и подъезда к аэропорту Уфа	Расчетный срок	Реконструкция
108.	Транспортная развязка в разных уровнях	Пересечение Пр.проезд № 1 (Восточный выезд) с пр. проездом №152	Расчетный срок	Строительство
109.	Транспортная развязка в разных уровнях	Пересечение Пр.проезд № 1.1.5 с пр. проездом №154	Расчетный срок	Строительство
110.	Мостовое сооружение (мост)	Мостовой переход через р. Белая в створе Южных Ворот	Расчетный срок	Строительство

Приложение 9  
к решению Совета городского округа  
город Уфа Республики Башкортостан  
от «20» декабря 2023 года № 33/5

Таблица 4.2.3. «Сведения о планируемых для размещения объектах железнодорожного транспорта»

№	Планируемые объекты федерального значения	Наименование, местоположение	Срок реализации	Назначение	Основные характеристики	Реквизиты нормативного правового акта
<b>Объекты федерального значения</b>						
<b>Строительство</b>						
1.	Строительство специализированных высокоскоростных железнодорожных магистралей	Чернушка – Уфа, г. Уфа Республики Башкортостан	Расчетный срок	обеспечение пассажиропотока высокоскоростной железнодорожной магистрали Москва - Казань - Екатеринбург	строительство рокадной железнодорожной линии со скоростным движением	СТП РФ в области федерального транспорта (железнодорожного, воздушного, морского, внутреннего водного транспорта) и автомобильных дорог федерального значения.

Приложение 10  
к решению Совета городского округа  
город Уфа Республики Башкортостан  
от «20» декабря 2023 года № 33/5

Таблица 4.3.1. «Сведения о планируемых для размещения объектах системы теплоснабжения»

№ п/п	Срок реализации	Назначение объекта	Наименование планируемого для размещения на территориях городского округа объекта	Основные характеристики	Местоположение (для объектов местного значения, не являющихся линейными объектами, указывается индивидуальный номер функциональной зоны)	Характеристик и ЗОУИТ (в случае, если установление таких зон требуется в связи с размещением данных объектов)	Наименование и реквизиты нормативного правового акта
<b>ОБЪЕКТЫ МЕСТНОГО ЗНАЧЕНИЯ</b>							
<b>Реконструкция</b>							
1.	Первая очередь	Водогрейная котельная	КЦ-1	+40 Гкал/ч	302		схема теплоснабжения муниципального образования городского округа город Уфа РБ на период до 2042, утвержденная приказом Минэнерго РФ от 21 сентября 2022 года №978, предложения Генерального плана
2.	Первая очередь	Водогрейная котельная	№24	+2 Гкал/ч	1595		схема теплоснабжения муниципального образования городского округа город Уфа РБ на период до 2042, утвержденная приказом Минэнерго РФ от 21 сентября 2022 года №978, предложения Генерального плана
3.	Первая очередь	Водогрейная котельная	№25	+16 Гкал/ч	1390		схема теплоснабжения муниципального образования городского округа город Уфа РБ на период до 2042, утвержденная приказом Минэнерго РФ от 21 сентября 2022 года №978, предложения Генерального плана

4.	Первая очередь	Водогрейная котельная	№22	+47 Гкал/ч	280	схема теплоснабжения муниципального образования городского округа город Уфа РБ на период до 2042, утвержденная приказом Минэнерго РФ от 21 сентября 2022 года №978, предложения Генерального плана
5.	Первая очередь	Водогрейная котельная	№27	+20 Гкал/ч	1458	схема теплоснабжения муниципального образования городского округа город Уфа РБ на период до 2042, утвержденная приказом Минэнерго РФ от 21 сентября 2022 года №978, предложения Генерального плана
6.	Первая очередь	Водогрейная котельная	№17	+7,56 Гкал/ч	1458	схема теплоснабжения муниципального образования городского округа город Уфа РБ на период до 2042, утвержденная приказом Минэнерго РФ от 21 сентября 2022 года №978, предложения Генерального плана
7.	Первая очередь	Водогрейная котельная	№29	+20 Гкал/ч	1009	схема теплоснабжения муниципального образования городского округа город Уфа РБ на период до 2042, утвержденная приказом Минэнерго РФ от 21 сентября 2022 года №978, предложения Генерального плана
8.	Первая очередь	Водогрейная котельная	№35	+38 Гкал/ч	806	Проект генерального плана
9.	Первая очередь	Водогрейная котельная	№19	+30 Гкал/ч	2342	Проект генерального плана
10.	Первая очередь	Водогрейная котельная	б/н	+5,5 Гкал/ч	1443	Проект генерального плана
11.	Первая очередь	Водогрейная котельная	№5	+8 Гкал/ч	168	схема теплоснабжения муниципального образования городского округа город Уфа РБ на период до 2042, утвержденная приказом Минэнерго РФ от 21 сентября 2022 года №978, предложения Генерального плана
12.	Первая очередь	Водогрейная котельная	№85	+10 Гкал/ч	1772	Проект генерального плана
13.	Первая очередь/расчетный срок	Водогрейная котельная	№90	+28 Гкал/ч	2301	схема теплоснабжения муниципального образования городского округа город Уфа РБ на период до 2042, утвержденная приказом Минэнерго РФ



							от 21 сентября 2022 года №978, предложения Генерального плана
14.	Первая очередь	Водогрейная котельная	Затон Восточный	+22 Гкал/ч	-		Проект генерального плана
15.	Первая очередь	Водогрейная котельная	№106	+55 Гкал/ч	475		Проект генерального плана
16.	Расчетный срок	Водогрейная котельная	№19	+10 Гкал/ч	2342		Проект генерального плана
17.	Расчетный срок	Водогрейная котельная	Новая котельная 1538	+ 24 Гкал/ч	1538		Проект генерального плана
18.	Расчетный срок	Водогрейная котельная	Новая котельная 1751	+ 23 Гкал/ч	1751		Проект генерального плана
19.	Расчетный срок	Водогрейная котельная	Новая котельная 739	+ 3 Гкал/ч	739		Проект генерального плана
20.	Расчетный срок	Водогрейная котельная	Новая котельная, предусмотренная ППТ Солитон-3	+ 16 Гкал/ч	511		Проект генерального плана
21.	Расчетный срок	Водогрейная котельная	Новая котельная НИ-2	+ 42 Гкал/ч	280		Проект генерального плана
22.	Расчетный срок	Водогрейная котельная	Новая котельная 2178	+ 20 Гкал/ч	2178		Проект генерального плана
23.	Расчетный срок	Водогрейная котельная	Новая котельная 1345	+ 3 Гкал/ч	1345		Проект генерального плана
24.	Расчетный срок	Водогрейная котельная	Новая котельная 1782	+ 14 Гкал/ч	1782		Проект генерального плана
25.	Расчетный срок	Водогрейная котельная	Новая котельная 1849	+ 16 Гкал/ч	1849		Проект генерального плана
26.	Расчетный срок	Водогрейная котельная	Новая котельная 2351	+ 1 Гкал/ч	2351		Проект генерального плана
27.	Расчетный срок	Водогрейная котельная	Новая котельная 2293	+ 19 Гкал/ч	2293		Проект генерального плана
28.	Расчетный срок	Водогрейная котельная	Новая котельная 1463	+ 5 Гкал/ч	1463		Проект генерального плана
29.	Расчётный срок	Тепловые сети	Магистральные тепловые сети от источников централизованного теплоснабжения	Реконструкция тепловых сетей диаметром от 2Ду200 до 2Ду1000 с увеличением диаметра, ориентировочной протяженностью более			схема теплоснабжения муниципального образования городского округа город Уфа РБ на период до 2042, утвержденная приказом Минэнерго РФ от 21 сентября 2022 года №978, предложения Генерального плана

				23 км			
30.	Первая очередь	Насосные станции	№№3, 4	Реконструкция и техническое перевооружение существующих насосных перекачивающих станций	1089, 919		схема теплоснабжения муниципального образования городского округа город Уфа РБ на период до 2042, утвержденная приказом Минэнерго РФ от 21 сентября 2022 года №978, предложения Генерального плана
31.	Первая очередь	Тепловые сети	Магистральные и распределительные сети от централизованных источников тепловой энергии	Реконструкция тепловых сетей, исчерпавших эксплуатационный ресурс, условным диаметром 2Ду100 до 2Ду600 мм общей протяжённостью более 4 км в двухтрубном исчислении			схема теплоснабжения муниципального образования городского округа город Уфа РБ на период до 2042, утвержденная приказом Минэнерго РФ от 21 сентября 2022 года №978, предложения Генерального плана
<b>Строительство</b>							
32.	Первая очередь	Водогрейная котельная	Строительство и ввод в эксплуатацию котельной «Глумилино»	191,2 Гкал/ч	2175		схема теплоснабжения муниципального образования городского округа город Уфа РБ на период до 2042, утвержденная приказом Минэнерго РФ от 21 сентября 2022 года №978, предложения Генерального плана
33.	Первая очередь/расчетный срок	Водогрейная котельная	НИ-1	50 Гкал/ч	-		схема теплоснабжения муниципального образования городского округа город Уфа РБ на период до 2042, утвержденная приказом Минэнерго РФ от 21 сентября 2022 года №978, предложения Генерального плана
34.	Первая очередь	Водогрейная котельная	Новый источник НИ-2	30 Гкал/ч	280		схема теплоснабжения муниципального образования городского округа город Уфа РБ на период до 2042, утвержденная приказом Минэнерго РФ от 21 сентября 2022 года №978, предложения Генерального плана
35.	Первая очередь	Водогрейная котельная	Новый источник	73 Гкал/ч	1538		Проект генерального плана
36.	Первая	Водогрейная	Новый источник	42 Гкал/ч	1751		Проект генерального плана

	очередь	котельная					
37.	Первая очередь	Водогрейная котельная	Новый источник	73 Гкал/ч	739		Проект генерального плана
38.	Первая очередь	Водогрейная котельная	Новый источник	98 Гкал/ч	1827		Проект генерального плана
39.	Первая очередь	Водогрейная котельная	Новый источник	66 Гкал/ч	1860		Проект генерального плана
40.	Первая очередь	Водогрейная котельная	Новый источник	60 Гкал/ч	790		Проект генерального плана
41.	Первая очередь	Водогрейная котельная	Новый источник	11 Гкал/ч	2178		Проект генерального плана
42.	Первая очередь	Водогрейная котельная	Новый источник	1 Гкал/ч	1782		Проект генерального плана
43.	Первая очередь	Водогрейная котельная	Новый источник	42 Гкал/ч	1849		Проект генерального плана
44.	Первая очередь	Водогрейная котельная	Новый источник	32 Гкал/ч	2351		Проект генерального плана
45.	Первая очередь	Водогрейная котельная	Новый источник	7 Гкал/ч	2293		Проект генерального плана
46.	Первая очередь	Водогрейная котельная	Новый источник	50 Гкал/ч	2298		Проект генерального плана
47.	Первая очередь	Водогрейная котельная	Новый источник	30 Гкал/ч	770		Проект генерального плана
48.	Первая очередь	Водогрейная котельная	Новый источник	50 Гкал/ч	801		Проект генерального плана
49.	Первая очередь	Водогрейная котельная	Новый источник	30 Гкал/ч	1853		Проект генерального плана
50.	Первая очередь	Водогрейная котельная	Новый источник	30 Гкал/ч	1853		Проект генерального плана
51.	Первая очередь	Водогрейная котельная	Новый источник	5 Гкал/ч	1463		Проект генерального плана
52.	Расчетный срок	Водогрейная котельная	Новый источник	12 Гкал/ч	701		Проект генерального плана
53.	Расчетный срок	Водогрейная котельная	Новый источник	5 Гкал/ч	726		Проект генерального плана
54.	Расчетный срок	Водогрейная котельная	Новый источник	26 Гкал/ч	811		Проект генерального плана
55.	Расчетный срок	Водогрейная котельная	Новый источник	20 Гкал/ч	1828		Проект генерального плана
56.	Расчетный срок	Водогрейная котельная	Новый источник	19 Гкал/ч	2008		Проект генерального плана

57.	Расчетный срок	Водогрейная котельная	Новый источник	11 Гкал/ч	737		Проект генерального плана
58.	Расчетный срок	Водогрейная котельная	Новый источник	39 Гкал/ч	1781		Проект генерального плана
59.	Расчетный срок	Водогрейная котельная	Новый источник	38 Гкал/ч	1989		Проект генерального плана
60.	Расчетный срок	Водогрейная котельная	Новый источник	20 Гкал/ч	1612		Проект генерального плана
61.	Расчетный срок	Водогрейная котельная	Новый источник	72 Гкал/ч	1769		Проект генерального плана
62.	Расчетный срок	Водогрейная котельная	Новый источник	50 Гкал/ч	1552		Проект генерального плана
63.	Расчетный срок	Водогрейная котельная	Новый источник	34 Гкал/ч	2293		Проект генерального плана
64.	Первая очередь/Расчетный срок	Тепловые сети	Новый источник	Общая протяженность новых магистральных трубопроводов диаметрами от 2Ду100 до 2Ду800 мм более 120 км			схема теплоснабжения муниципального образования городского округа город Уфа РБ на период до 2042, утвержденная приказом Минэнерго РФ от 21 сентября 2022 года №978, предложения Генерального плана

Приложение 11  
к решению Совета городского округа  
город Уфа Республики Башкортостан  
от «20» декабря 2023 года № 33/5

Таблица 4.3.2. «Сведения о планируемых для размещения объектах системы газоснабжения»

№ п/п	Срок реализации	Назначение объекта	Наименование объекта	Основные характеристики	Индивидуальный № функциональной зоны	Характеристики ЗОУИТ	Наименование и реквизиты нормативного правового акта
<b>ОБЪЕКТЫ ФЕДЕРАЛЬНОГО ЗНАЧЕНИЯ</b>							
<b>Реконструкция</b>							
1		Увеличение объемов поставок газа для обеспечения газоснабжения новых перспективных потребителей г. Уфы, Республика Башкортостан	ГРС-3 «Ново-Александровка»	Производительность $Q_{пр}=940$ тыс. $m^3/час$	г.Уфа, Орджоникидзевский район	В соответствии с СП 36.13330.2012 «Магистральные трубопроводы» минимально-допустимое расстояние от ГРС до застройки составляет 200м	Схема территориального планирования РФ в области федерального транспорта (в части трубопроводного транспорта) Распоряжение Правительства РФ от 6 мая 2015г №816-р
<b>ОБЪЕКТЫ РЕГИОНАЛЬНОГО ЗНАЧЕНИЯ</b>							
<b>Строительство</b>							
1	До 2033г	Позволит обеспечить газом перспективных потребителей в мкрн Кооперативный, р-н Затон Северо-Западный, р-н Затон- Восточный, Романовка-Ветошниково	Газопровод высокого давления 1 кат от ГРС «Ново-Александровка» до мкрн Затон	Ду500мм $P \leq 1,2$ МПа $L=23,0$ км		Для распределительных сетей в соответствии с СП 62.13330.2011 «Газораспределительные системы» минимально-допустимые расстояния от газопроводов до фундаментов зданий и сооружений составляют: - для газопроводов высокого давления $P \leq 1,2$ МПа Ду > 300 мм - по 20,0 м в каждую сторону;	Перспективная схема газоснабжения городского округа город Уфа Республики Башкортостан на 2033 год

№ п/п	Срок реализации	Назначение объекта	Наименование объекта	Основные характеристики	Индивидуальный № функциональной зоны	Характеристики ЗОУИТ	Наименование и реквизиты нормативного правового акта
2	До 2033г	Предназначен для газоснабжения перспективных потребителей Зауфимья. В перспективе будет подключен к ГРС «Русский Юрмаш»	Газопровод высокого давления 1 кат из мкрн Шакша до строящегося ГРПБ в районе д.Федоровка	Ду300мм P≤1,2МПа L=15,0км		Для распределительных сетей в соответствии с СП 62.13330.2011 «Газораспределительные системы» минимально-допустимые расстояния от газопроводов до фундаментов зданий и сооружений составляют: - для газопроводов высокого давления P≤1,2МПа Ду≤300мм - по 10,0м в каждую сторону;	Перспективная схема газоснабжения городского округа город Уфа Республики Башкортостан на 2033 год
3	До 2033г	Закольцовка по высокому давлению 1 кат между ГРС «Русский Юрмаш» и ГРС «Затон-2»	Газопровод высокого давления 1 кат от д. Федоровка до с. Лебяжий	Ду300мм P≤1,2МПа L=16,0км		Для распределительных сетей в соответствии с СП 62.13330.2011 «Газораспределительные системы» минимально-допустимые расстояния от газопроводов до фундаментов зданий и сооружений составляют: - для газопроводов высокого давления P≤1,2МПа Ду≤300мм - по 10,0м в каждую сторону;	Перспективная схема газоснабжения городского округа город Уфа Республики Башкортостан на 2033 год
4	До 2033г	Закольцовка	Газопровод высокого давления 2 кат от ГГРП «Тужиловка» до действующего газопровода высокого давления 2 кат Ду500мм, идущего по ул. Менделеева	Ду500мм P≤1,2МПа L=0,85км		Для распределительных сетей в соответствии с СП 62.13330.2011 «Газораспределительные системы» минимально-допустимые расстояния от газопроводов до фундаментов зданий и сооружений составляют: - для газопроводов высокого давления P≤1,2МПа Ду>300мм - по 20,0м в каждую сторону;	Перспективная схема газоснабжения городского округа город Уфа Республики Башкортостан на 2033 год
5	До 2033г	Для обеспечения района Глумилино,	Газопровод-перемычка от газопровода	Ду500мм P≤0,6МПа		Для распределительных сетей в соответствии с СП	Перспективная схема газоснабжения

№ п/п	Срок реализации	Назначение объекта	Наименование объекта	Основные характеристики	Индивидуальный № функциональной зоны	Характеристики ЗОУИТ	Наименование и реквизиты нормативного правового акта
		в т.ч. котельной Глумилино	Ду500мм, идущего по ул. Менделеева до газопровода Ду500мм, идущего по ул. Сипайловская	L=3,0км		62.13330.2011 «Газораспределительные системы» минимально-допустимые расстояния от газопроводов до фундаментов зданий и сооружений составляют: -для газопроводов высокого давления $P \leq 0,6$ МПа - по 7,0м в каждую сторону;	городского округа город Уфа Республики Башкортостан на 2033 год
6	До 2033г	Для обеспечения района Глумилино, в т.ч. котельной Глумилино	От газопровода-перемычки строительство двухниточного отвода на котельную Глумилино	Ду250мм $P \leq 0,6$ МПа L=0,6км		Для распределительных сетей в соответствии с СП 62.13330.2011 «Газораспределительные системы» минимально-допустимые расстояния от газопроводов до фундаментов зданий и сооружений составляют: -для газопроводов высокого давления $P \leq 0,6$ МПа - по 7,0м в каждую сторону;	Перспективная схема газоснабжения городского округа город Уфа Республики Башкортостан на 2033 год
7	До 2033г	Для обеспечения возможности независимого газоснабжения КЦ-1 от второго магистрального газопровода	Газопровод высокого давления 2 кат от ГГРП «Тужиловка» до КЦ-1	Ду500мм $P \leq 0,6$ МПа L=7,5км		Для распределительных сетей в соответствии с СП 62.13330.2011 «Газораспределительные системы» минимально-допустимые расстояния от газопроводов до фундаментов зданий и сооружений составляют: -для газопроводов высокого давления $P \leq 0,6$ МПа - по 7,0м в каждую сторону;	Перспективная схема газоснабжения городского округа город Уфа Республики Башкортостан на 2033 год
8	До 2033г	Для повышения надежности газоснабжения потребителей	Газопровод высокого давления 2 кат от газопровода Ду500мм, идущего по ул.	Ду200мм $P \leq 0,6$ МПа L=3,3км		Для распределительных сетей в соответствии с СП 62.13330.2011 «Газораспределительные	Перспективная схема газоснабжения городского округа город Уфа Республики

№ п/п	Срок реализации	Назначение объекта	Наименование объекта	Основные характеристики	Индивидуальный № функциональной зоны	Характеристики ЗОУИТ	Наименование и реквизиты нормативного правового акта
		города	Пушкина до газопровода Ду200мм, идущего по бульвару Ибрагимова			системы» минимально-допустимые расстояния от газопроводов до фундаментов зданий и сооружений составляют: -для газопроводов высокого давления $P \leq 0,6 \text{ МПа}$ - по 7,0м в каждую сторону;	Башкортостан на 2033 год
9	До 2033г	Обеспечение газом потребителей в районе Кузнецовский затон	Газопровод высокого давления 2 кат от газопровода Ду300мм, идущего по ул. Пугачева, до перспективной районной котельной	Ду300мм $P \leq 0,6 \text{ МПа}$ $L=2,0 \text{ км}$		Для распределительных сетей в соответствии с СП 62.13330.2011 «Газораспределительные системы» минимально-допустимые расстояния от газопроводов до фундаментов зданий и сооружений составляют: -для газопроводов высокого давления $P \leq 0,6 \text{ МПа}$ - по 7,0м в каждую сторону;	Перспективная схема газоснабжения городского округа город Уфа Республики Башкортостан на 2033 год
10	До 2033г	Для развития строящегося жилого массива в районе рынка «Гурьевский»	Газопровод высокого давления 2 кат от газопровода Ду500мм, идущего по ул. Менделеева до ГРП, установленного по ул. Сун-Ят-Сена	Ду250мм $P \leq 0,6 \text{ МПа}$ $L=0,7 \text{ км}$		Для распределительных сетей в соответствии с СП 62.13330.2011 «Газораспределительные системы» минимально-допустимые расстояния от газопроводов до фундаментов зданий и сооружений составляют: -для газопроводов высокого давления $P \leq 0,6 \text{ МПа}$ - по 7,0м в каждую сторону;	Перспективная схема газоснабжения городского округа город Уфа Республики Башкортостан на 2033 год
11	До 2033г	Для развития перспективного района Затон-Восточный	Газопровод высокого давления 1 кат от строящегося газопровода ГРС «Ново-Александровка» - мкрн Затон Ду500мм	Ду200мм $P \leq 1.2 \text{ МПа}$ $L=10.6 \text{ км}$		Для распределительных сетей в соответствии с СП 62.13330.2011 «Газораспределительные системы» минимально-допустимые расстояния от	Перспективная схема газоснабжения городского округа город Уфа Республики Башкортостан на 2033 год



№ п/п	Срок реализации	Назначение объекта	Наименование объекта	Основные характеристики	Индивидуальный № функциональной зоны	Характеристики ЗОУИТ	Наименование и реквизиты нормативного правового акта
						газопроводов до фундаментов зданий и сооружений составляют: - для газопроводов высокого давления $P \leq 1,2 \text{ МПа}$ $D_u \leq 300 \text{ мм}$ - по 10,0 м в каждую сторону;	
12	До 2033г	Для развития строящегося жилого массива в районе близ п. 8 Марта	Газопровод высокого давления 2 кат от газопровода, идущего на п. 8 Марта	$D_u 150 \text{ мм}$ $P \leq 0,6 \text{ МПа}$ $L = 1,0 \text{ км}$		Для распределительных сетей в соответствии с СП 62.13330.2011 «Газораспределительные системы» минимально-допустимые расстояния от газопроводов до фундаментов зданий и сооружений составляют: - для газопроводов высокого давления $P \leq 0,6 \text{ МПа}$ - по 7,0 м в каждую сторону;	Перспективная схема газоснабжения городского округа город Уфа Республики Башкортостан на 2033 год
13	До 2033г	Для газоснабжения перспективных потребителей, расположенных вдоль автодороги «Уфа-Аэропорт» в районе п. Цветы Башкирии	Газопровод высокого давления 1 кат до п. Цветы Башкирии	$D_u 700-500 \text{ мм}$ $P \leq 1,2 \text{ МПа}$ $L = 22,7 \text{ км}$		Для распределительных сетей в соответствии с СП 62.13330.2011 «Газораспределительные системы» минимально-допустимые расстояния от газопроводов до фундаментов зданий и сооружений составляют: - для газопроводов высокого давления $P \leq 1,2 \text{ МПа}$ $D_u > 300 \text{ мм}$ - по 20,0 м в каждую сторону;	Перспективная схема газоснабжения городского округа город Уфа Республики Башкортостан на 2033 год
14	До 2033г	Для развития застроенной территории, ограниченной улицами Интернациональной, орджоникидзе, Вологодской,	Газопровод среднего давления по ул. Машиностроителей – перемычка между газопроводами среднего давления $D_u 150 \text{ мм}$ , идущим по ул. Интернациональной	$D_u 150 \text{ мм}$ $P \leq 0,3 \text{ МПа}$ $L = 0,7 \text{ км}$		Для распределительных сетей в соответствии с СП 62.13330.2011 «Газораспределительные системы» минимально-допустимые расстояния от газопроводов до фундаментов зданий и сооружений	Перспективная схема газоснабжения городского округа город Уфа Республики Башкортостан на 2033 год

№ п/п	Срок реализации	Назначение объекта	Наименование объекта	Основные характеристики	Индивидуальный № функциональной зоны	Характеристики ЗОУИТ	Наименование и реквизиты нормативного правового акта
		Кремлевской	и Ду100мм, идущим по ул. Машиностроителей на ГРП№72			составляют: -для газопроводов среднего давления $P \leq 0,3 \text{ МПа}$ - по 4,0м в каждую сторону;	
15	До 2033г	Для газоснабжения перспективных потребителей мкрн «Яркий»	Газопровод высокого давления 1 кат от газопровода Ду700мм, идущего от ГРС «Затон-2» на ГТРП «Нижегородка»	Ду500мм $P \leq 1,2 \text{ МПа}$ $L=2,5 \text{ км}$		Для распределительных сетей в соответствии с СП 62.13330.2011 «Газораспределительные системы» минимально-допустимые расстояния от газопроводов до фундаментов зданий и сооружений составляют: -для газопроводов высокого давления $P \leq 1,2 \text{ МПа}$ Ду>300мм - по 20,0м в каждую сторону;	Перспективная схема газоснабжения городского округа город Уфа Республики Башкортостан на 2033 год
16	До 2033г	Для газоснабжения перспективных потребителей мкрн «Дема-10»	Газопровод высокого давления 2 кат от газопровода Ду500мм, идущего от ГТРП «Дема» к ул. Грозненская	Ду300мм $P \leq 0,6 \text{ МПа}$ $L=1,5 \text{ км}$		Для распределительных сетей в соответствии с СП 62.13330.2011 «Газораспределительные системы» минимально-допустимые расстояния от газопроводов до фундаментов зданий и сооружений составляют: -для газопроводов высокого давления $P \leq 0,6 \text{ МПа}$ - по 7,0м в каждую сторону;	Перспективная схема газоснабжения городского округа город Уфа Республики Башкортостан на 2033 год
17	До 2025г	Для газоснабжения существующих и перспективных потребителей	Газопроводы высокого давления 1 кат	Ду300-200-150-100-65-50мм $P \leq 1,2 \text{ МПа}$ $L=34,41 \text{ км}$		Для распределительных сетей в соответствии с СП 62.13330.2011 «Газораспределительные системы» минимально-допустимые расстояния от газопроводов до фундаментов зданий и сооружений составляют: -для газопроводов высокого	Принципиальная схема газоснабжения города Уфы на перспективу развития до 2025 года

№ п/п	Срок реализации	Назначение объекта	Наименование объекта	Основные характеристики	Индивидуальный № функциональной зоны	Характеристики ЗОУИТ	Наименование и реквизиты нормативного правового акта
						давления $P \leq 1,2 \text{ МПа}$ $D_u \leq 300 \text{ мм}$ - по 10,0м в каждую сторону;	
18	До 2025г	Для газоснабжения существующих и перспективных потребителей	Газопроводы высокого давления 1 кат	Ду700-600-500мм $P \leq 1,2 \text{ МПа}$ $L = 34,57 \text{ км}$		Для распределительных сетей в соответствии с СП 62.13330.2011 «Газораспределительные системы» минимально-допустимые расстояния от газопроводов до фундаментов зданий и сооружений составляют: -для газопроводов высокого давления $P \leq 1,2 \text{ МПа}$ $D_u > 300 \text{ мм}$ - по 20,0м в каждую сторону;	Принципиальная схема газоснабжения города Уфы на перспективу развития до 2025 года
29	До 2025г	Для газоснабжения существующих и перспективных потребителей	Газопроводы высокого давления 2 кат	Ду700-500-400-300-250-200-150-100-80-65-50мм $P \leq 0,6 \text{ МПа}$ $L = 31,72 \text{ км}$		Для распределительных сетей в соответствии с СП 62.13330.2011 «Газораспределительные системы» минимально-допустимые расстояния от газопроводов до фундаментов зданий и сооружений составляют: -для газопроводов высокого давления $P \leq 0,6 \text{ МПа}$ - по 7,0м в каждую сторону;	Принципиальная схема газоснабжения города Уфы на перспективу развития до 2025 года
20	До 2025г	Для газоснабжения существующих и перспективных потребителей	Газопроводы среднего давления	Ду160-150-110-63мм $P \leq 0,3 \text{ МПа}$ $L = 10,98 \text{ км}$		Для распределительных сетей в соответствии с СП 62.13330.2011 «Газораспределительные системы» минимально-допустимые расстояния от газопроводов до фундаментов зданий и сооружений составляют: -для газопроводов высокого давления $P \leq 0,3 \text{ МПа}$ - по 4,0м в каждую сторону;	Принципиальная схема газоснабжения города Уфы на перспективу развития до 2025 года

№ п/п	Срок реализации	Назначение объекта	Наименование объекта	Основные характеристики	Индивидуальный № функциональной зоны	Характеристики ЗОУИТ	Наименование и реквизиты нормативного правового акта
21	До 2025г	Для газоснабжения существующих и перспективных потребителей	строительство газопровода высокого давления 1,2Мпа Ду700мм от ГРС «Русский Юрмаш» до ГГРП «Тужиловка» и до ГГРП «Инорс»;	Ду700мм P≤1.2МПа L=24.5 км		Для распределительных сетей в соответствии с СП 62.13330.2011 «Газораспределительные системы» минимально-допустимые расстояния от газопроводов до фундаментов зданий и сооружений составляют: -для газопроводов высокого давления P≤1.2МПа - по 20,0м в каждую сторону;	
22	До 2025г	Для газоснабжения существующих и перспективных потребителей	-строительство ГГРП «Тужиловка»;		1471	Для распределительных сетей в соответствии с СП 62.13330.2011 «Газораспределительные системы» минимально-допустимые расстояния от газопроводов до фундаментов зданий и сооружений составляют: -для ГРП с входным давлением P≤1.2МПа - по 15,0м в каждую сторону;	
23		Для газоснабжения существующих и перспективных потребителей	-строительство ГГРП «Инорс»;		1666	Для распределительных сетей в соответствии с СП 62.13330.2011 «Газораспределительные системы» минимально-допустимые расстояния от газопроводов до фундаментов зданий и сооружений составляют: -для ГРП с входным давлением P≤1.2МПа - по 15,0м в каждую сторону;	
24		Для газоснабжения существующих и	-строительство газопровода высокого			Для распределительных сетей в соответствии с СП	

№ п/п	Срок реализации	Назначение объекта	Наименование объекта	Основные характеристики	Индивидуальный № функциональной зоны	Характеристики ЗОУИТ	Наименование и реквизиты нормативного правового акта
		перспективных потребителей	давления 1 категории от ГРС «Затон-2» до ГГРП «Уфа»;			62.13330.2011 «Газораспределительные системы» минимально-допустимые расстояния от газопроводов до фундаментов зданий и сооружений составляют: -для газопроводов высокого давления $P \leq 1,2$ МПа - по 20,0м в каждую сторону;	
25		Для газоснабжения существующих и перспективных потребителей	реконструкция ГГРП «Уфа» с переносом на новую площадку;		337	Для распределительных сетей в соответствии с СП 62.13330.2011 «Газораспределительные системы» минимально-допустимые расстояния от газопроводов до фундаментов зданий и сооружений составляют: -для ГРП с входным давлением $P \leq 1.2$ МПа - по 15,0м в каждую сторону;	
26		Для газоснабжения существующих и перспективных потребителей	перекладка (вынос) газопроводов с территории ООО «Газпром трансгаз Уфа» по адресу: г. Уфа, ул Рихарда Зорге, д 59;			Для распределительных сетей в соответствии с СП 62.13330.2011 «Газораспределительные системы» минимально-допустимые расстояния от газопроводов до фундаментов зданий и сооружений составляют: -для газопроводов высокого давления $P \leq 1,2$ МПа - по 10,0м в каждую сторону;	
<b>ОБЪЕКТЫ МЕСТНОГО ЗНАЧЕНИЯ</b>							
<b>Реконструкция</b>							
1		Для обеспечения существующей и	ГРП	$P_{вх} \leq 1,2$ МПа n= 4 шт	1523 – 2 шт. 1512	Для распределительных сетей минимально-допустимое	СП 62.13330.2011 «Газораспределительн

№ п/п	Срок реализации	Назначение объекта	Наименование объекта	Основные характеристики	Индивидуальный № функциональной зоны	Характеристики ЗОУИТ	Наименование и реквизиты нормативного правового акта
		перспективной индивидуальной жилой застройки			1767	расстояние от ГРП с входным давлением $R_{вх} \leq 1,2$ МПа до фундаментов зданий и сооружений составляет – 15,0м	ые системы»
2		Для обеспечения существующей и перспективной индивидуальной жилой застройки	ГРП	$R_{вх} \leq 0,6$ МПа n= 4 шт	878 511 1828 1759	Для распределительных сетей минимально-допустимое расстояние от ГРП с входным давлением $R_{вх} \leq 0,6$ МПа до фундаментов зданий и сооружений составляет – 10,0м	СП 62.13330.2011 «Газораспределительные системы»
3		Для обеспечения существующей и перспективной индивидуальной жилой застройки	Газопровод высокого давления 1 кат (вынос с территории кладбища)	Ду200мм $P \leq 1,2$ МПа L= 3,8 км		Для распределительных сетей минимально-допустимые расстояния от газопроводов до фундаментов зданий и сооружений составляют: - для газопроводов высокого давления $P \leq 1,2$ МПа Ду $\leq 300$ мм - по 10,0м в каждую сторону;	СП 62.13330.2011 «Газораспределительные системы»
<b>Строительство</b>							
1		Для обеспечения перспективной индивидуальной жилой застройки и проектируемых котельных	ГРП	$R_{вх} \leq 1,2$ МПа $R_{вх} \leq 0,6$ МПа $R_{вх} \leq 0,3$ МПа N=34 шт.	1710; 725; 441; 1575; 1045; 1759; 1546; 1973; 1974; 1516; 1544; 1514; 1519; 1515; 1345; 1768; 1766; 1767; 737; 50; 243; 1853; 247; 904; 1319; 1198; 1425; 771; 1860; 811; 733; 939; 974; 971; 1860	Для распределительных сетей минимально-допустимое расстояние от ГРП с входным давлением $R_{вх} \leq 1,2$ МПа до фундаментов зданий и сооружений составляет – 15,0м; с входным давлением $R_{вх} \leq 0,6$ МПа и $R_{вх} \leq 0,3$ МПа до фундаментов зданий и сооружений составляет – 10,0м	СП 62.13330.2011 «Газораспределительные системы»
2		Для обеспечения перспективных котельных и ИЖС	Газопровод высокого давления 1 кат	Ду500-200-150-50 мм $P \leq 1,2$ МПа L=3,3 км		Для распределительных сетей минимально-допустимые расстояния от газопроводов до фундаментов зданий и сооружений составляют: - для газопроводов высокого давления $P \leq 1,2$ МПа Ду $\leq 300$ мм - по 10,0м в каждую сторону; - для газопроводов высокого	СП 62.13330.2011 «Газораспределительные системы»

№ п/п	Срок реализации	Назначение объекта	Наименование объекта	Основные характеристики	Индивидуальный № функциональной зоны	Характеристики ЗОУИТ	Наименование и реквизиты нормативного правового акта
						давления $P \leq 1,2 \text{ МПа}$ $D_u > 300 \text{ мм}$ - по 20,0м в каждую сторону;	
3		Для обеспечения перспективных котельных и ИЖС	Газопровод высокого давления 2 кат	Ду250-200-150-100мм $P \leq 0,6 \text{ МПа}$ $L = 5,4 \text{ км}$		Для распределительных сетей в соответствии с СП 62.13330.2011 «Газораспределительные системы» минимально-допустимые расстояния от газопроводов до фундаментов зданий и сооружений составляют: -для газопроводов высокого давления $P \leq 0,6 \text{ МПа}$ - по 7,0м в каждую сторону;	СП 62.13330.2011 «Газораспределительные системы»
4		Для обеспечения перспективных котельных и ИЖС	Газопровод среднего давления	Ду150-100мм $P \leq 0,3 \text{ МПа}$ $L = 4,2 \text{ км}$		Для распределительных сетей в соответствии с СП 62.13330.2011 «Газораспределительные системы» минимально-допустимые расстояния от газопроводов до фундаментов зданий и сооружений составляют: -для газопроводов высокого давления $P \leq 0,3 \text{ МПа}$ - по 4,0м в каждую сторону	СП 62.13330.2011 «Газораспределительные системы»

Приложение 12  
к решению Совета городского округа  
город Уфа Республики Башкортостан  
от «20» декабря 2023 года № 33/5

Таблица 4.3.3. «Сведения о планируемых для размещения объектах системы электроснабжения»

№ п/п	Срок реализации	Назначение объекта	Наименование объекта	Основные характеристики	Индивидуальный № функциональной зоны	Характеристики ЗОУИТ	Наименование и реквизиты нормативного правового акта
<b>ОБЪЕКТЫ ФЕДЕРАЛЬНОГО ЗНАЧЕНИЯ</b>							
<b>Реконструкция</b>							
1	До 2032 года	Энергоснабжение промышленных предприятий, объектов социальной сферы и жилищного массива г.Уфы	Модернизация Уфимская ТЭЦ-2	Установленная мощность блока 2хГТ-50(Т) 100МВт	1784	-	Схема территориального планирования Российской Федерации в области энергетики. Распоряжение Правительство Российской Федерации от 1 августа 2016г. №1634-р( в ред. распоряжений Правительства РФ от 10.11.2018 №2447-р)
<b>ОБЪЕКТЫ РЕГИОНАЛЬНОГО ЗНАЧЕНИЯ</b>							
<b>Реконструкция</b>							
	До 2032 года		ПС 110/6 кВ «Цветы Башкирии (ПО УГЭС)	Замена существующих силовых трансформаторов 2х ТРДН-25000 на трансформаторы мощностью 2х40 МВА	757	-	Схема и программа перспективного развития электроэнергетики Республики Башкортостан на период 2020-2024 годов, утвержденная Главой Республики Башкортостан РГ-141 от 30.04.2019г.
	До 2032 года	Обеспечение допустимой загрузки при отключении трансформатора в	ПС 110/6 кВ Дружба (ПО УГЭС)	Замена существующих силовых трансформаторов 2х ТРДН-25000 на	488	-	Схема и программа перспективного развития электроэнергетики Республики Башкортостан на период 2020-2024 годов, утвержденная



№ п/п	Срок реализации	Назначение объекта	Наименование объекта	Основные характеристики	Индивидуальный № функциональной зоны	Характеристики ЗОУИТ	Наименование и реквизиты нормативного правового акта
		случае возможного роста нагрузки ПС в рамках реализации технологического присоединения потребителей		трансформаторы мощностью 2х40 МВА			Главой Республики Башкортостан РГ-141 от 30.04.2019г. «Об утверждении Комплексной программы развития коммунальной инфраструктуры городского округа город Уфа Республики Башкортостан на 2016-2025 годы» Решение Совета городского округа г.Уфа Республики Башкортостан от 29.06.2016 №64/9
	2032	Обеспечение подключения потребителей Повышение качества и надежности электроснабжения	Замена трансформаторов 110 кВ на ПС «Дежнево»	80 МВА	825	-	«Об утверждении Комплексной программы развития коммунальной инфраструктуры городского округа город Уфа Республики Башкортостан на 2016-2025 годы» Решение Совета городского округа г.Уфа Республики Башкортостан от 29.06.2016 №64/9
	2032	Не соответствует параметрам термической стойкости  Обеспечение подключения потребителей Повышение качества и надежности электроснабжения	ПС 110 кВ Западная (ПО ЦЭС)	Разъединители, РГ-2-110.П-1000 6 штук. Разъединители, РГН-110.П/1000-40, 1 штука Разъединители, РГДЗ-110-П/1000, 9 штук Замена трансформаторов +1х63 МВА	711	-	Схема и программа перспективного развития электроэнергетики Республики Башкортостан на период 2020-2024 годов, утвержденная Главой Республики Башкортостан РГ-141 от 30.04.2019г.  Предложения проекта Генерального плана городского округа город Уфа Республики Башкортостан до 2041
	2032	Не соответствует	ПС 110 кВ	ВЧ-Заградители,	1794	-	Схема и программа

№ п/п	Срок реализации	Назначение объекта	Наименование объекта	Основные характеристики	Индивидуальный № функциональной зоны	Характеристики ЗОУИТ	Наименование и реквизиты нормативного правового акта
		параметрам электродинамической стойкости	Стекловолокно (ПО ЦЭС)	ВЗ-1000, 2 (фазы)			перспективного развития электроэнергетики Республики Башкортостан на период 2020-2024 годов, утвержденная Главой Республики Башкортостан РГ-141 от 30.04.2019г.
	2032  До 2042 года	Не соответствует параметрам термической стойкости  Обеспечение подключения потребителей Повышение качества и надежности электроснабжения	ПС 110 кВ Набережная (ПО УГЭС)	Разъединители, РДЗ-110/1000, 4 штуки  Замена трансформаторов на 2х63 МВА	1839	-	Схема и программа перспективного развития электроэнергетики Республики Башкортостан на период 2020-2024 годов, утвержденная Главой Республики Башкортостан РГ-141 от 30.04.2019г. Предложение проекта Генерального плана городского округа город Уфа Республики Башкортостан до 2041 года
	2032  До 2042 года	Не соответствует параметрам термической и электродинамической стойкости  Обеспечение подключения потребителей Повышение	ПС 110 кВ Глумилино (ПО УГЭС)	Разъединители, ДЗ-110/1000, 23 штуки. Разъединители, РГН.1а-110.П/1000-40, 2 штуки Разъединители, РГД-110/1000, 1 штука Разъединители, РГДЗ-110/1000, 2 штуки Разъединители, СОНК-12-31.5? 9 штук ВЧ-Заградители, ВЗ-1250-0,5, 3	473	-	Схема и программа перспективного развития электроэнергетики Республики Башкортостан на период 2020-2024 годов, утвержденная Главой Республики Башкортостан РГ-141 от 30.04.2019г.  Предложения проекта Генерального плана городского

№ п/п	Срок реализации	Назначение объекта	Наименование объекта	Основные характеристики	Индивидуальный № функциональной зоны	Характеристики ЗОУИТ	Наименование и реквизиты нормативного правового акта
		качества и надежности электроснабжения		фазы  Замена трансформаторов на 2х63 МВА			округа город Уфа Республики Башкортостан до 2041 года
	2032	Не соответствует параметрам электродинамической стойкости	ПС 110 кВ Нагаево (ПО УГЭС)	ВЧ-Заградители, ВЗ-600-0,5, 1 фаза  Замена существующих силовых трансформаторов 2х ТРДН-16000 на трансформаторы мощностью 2х40 МВА	1762	-	Схема и программа перспективного развития электроэнергетики Республики Башкортостан на период 2020-2024 годов, утвержденная Главой Республики Башкортостан РГ-141 от 30.04.2019г. Проект планировки территории с северной стороны п.Зинино в Октябрьском районе городского округа город Уфа Республики Башкортостан
	2032  До 2042 года	Не соответствует параметрам термической стойкости  Обеспечение подключения потребителей Повышение качества и надежности электроснабжения	ПС 110 кВ Сипайлово (ПО УГЭС)	Разъединители, РНДЗ-16-110/1000, 4 штуки  Замена трансформаторов на 2х63 МВА	1550	-	Схема и программа перспективного развития электроэнергетики Республики Башкортостан на период 2020-2024 годов, утвержденная Главой Республики Башкортостан РГ-141 от 30.04.2019г. Предложения проекта Генерального плана городского округа город Уфа Республики Башкортостан до 2041 года
	2032	Не соответствует параметрам термической и электродинамической стойкости	ПС 110 кВ Орджоникидзевская (ПО УГЭС)	ВЧ-Заградители, ВЗ-600-0,5, 2 штуки	468	-	Схема и программа перспективного развития электроэнергетики Республики Башкортостан на период 2020-2024 годов, утвержденная Главой Республики

№ п/п	Срок реализации	Назначение объекта	Наименование объекта	Основные характеристики	Индивидуальный № функциональной зоны	Характеристики ЗОУИТ	Наименование и реквизиты нормативного правового акта
	До 2042 года	Обеспечение подключения потребителей Повышение качества и надежности электроснабжения		Замена трансформаторов на 2х25 МВА			Башкортостан РГ-141 от 30.04.2019г. Предложения проекта Генерального плана городского округа город Уфа Республики Башкортостан до 2041 года
	2032	Не соответствует параметрам термической и электродинамической стойкости  Обеспечение подключения потребителей Повышение качества и надежности электроснабжения	ПС 110 кВ Дема (ПО УГЭС)	ВЧ-Заградители, ВЗ-600-0,25, 3(фазы)  Установка дополнительного трансформатора 1х40 МВА	155	-	Схема и программа перспективного развития электроэнергетики Республики Башкортостан на период 2020-2024 годов, утвержденная Главой Республики Башкортостан РГ-141 от 30.04.2019г. Предложения проекта Генерального плана городского округа город Уфа Республики Башкортостан до 2041 года
	До 2042 года	Обеспечение подключения потребителей Повышение качества и надежности электроснабжения	Замена трансформаторов на ПС 110/10/6 кВ «Донская»	80 МВА	409		Предложение проекта Генерального плана городского округа город Уфа Республики Башкортостан до 2041 года
	До 2042 года	Обеспечение подключения потребителей Повышение качества и надежности электроснабжения	Замена трансформаторов на ПС 110/6 кВ «Новая»	80 МВА	298		Предложение проекта Генерального плана городского округа город Уфа Республики Башкортостан до 2041 года
	До 2042 года	Обеспечение подключения потребителей Повышение	Замена трансформаторов на ПС 110/35/6 кВ «ГПП-1»	126 МВА	295		Предложение проекта Генерального плана городского округа город Уфа Республики Башкортостан до 2041 года

№ п/п	Срок реализации	Назначение объекта	Наименование объекта	Основные характеристики	Индивидуальный № функциональной зоны	Характеристики ЗОУИТ	Наименование и реквизиты нормативного правового акта
		качества и надежности электроснабжения					
	До 2042 года	Обеспечение подключения потребителей Повышение качества и надежности электроснабжения	Замена трансформаторов на ПС 110/10/6 кВ «Краснодонская»	126 МВА	303		Предложение проекта Генерального плана городского округа город Уфа Республики Башкортостан до 2041 года
	До 2042 года	Обеспечение подключения потребителей Повышение качества и надежности электроснабжения	Замена трансформаторов на ПС 110/10кВ «Зинино»	50 МВА	За границами городского округа		Предложение проекта Генерального плана городского округа город Уфа Республики Башкортостан до 2041 года
	До 2042 года	Обеспечение подключения потребителей Повышение качества и надежности электроснабжения	Замена трансформаторов на ПС 110/6кВ «Заречная»	50 МВА	521		Предложение проекта Генерального плана городского округа город Уфа Республики Башкортостан до 2041 года
	До 2042 года	Обеспечение подключения потребителей Повышение качества и надежности электроснабжения	Замена трансформаторов на ПС 110/6кВ «Промышленная»	126 МВА	511		Предложение проекта Генерального плана городского округа город Уфа Республики Башкортостан до 2041 года
	До 2042 года	Обеспечение подключения потребителей Повышение качества и надежности электроснабжения	Замена трансформаторов на ПС 110/6кВ «Искино»	50 МВА	28		Предложение проекта Генерального плана городского округа город Уфа Республики Башкортостан до 2041 года

№ п/п	Срок реализации	Назначение объекта	Наименование объекта	Основные характеристики	Индивидуальный № функциональной зоны	Характеристики ЗОУИТ	Наименование и реквизиты нормативного правового акта
	До 2042 года	Обеспечение подключения потребителей Повышение качества и надежности электроснабжения	Замена трансформаторов на ПС 110/10/6кВ «Максимовка»	80 МВА	1154		Предложение проекта Генерального плана городского округа город Уфа Республики Башкортостан до 2041 года
	До 2042 года	Обеспечение подключения потребителей Повышение качества и надежности электроснабжения	Замена трансформаторов на ПС 110/6кВ «Северная»	126 МВА	1098		Предложение проекта Генерального плана городского округа город Уфа Республики Башкортостан до 2041 года
	До 2042 года	Обеспечение подключения потребителей Повышение качества и надежности электроснабжения	Замена трансформаторов на ПС 110/35/10кВ «Шакша районная»	126 МВА	964		Предложение проекта Генерального плана городского округа город Уфа Республики Башкортостан до 2041 года
	До 2042 года	Обеспечение подключения потребителей Повышение качества и надежности электроснабжения	Замена трансформаторов на ПС 110/6 кВ «Кубанская»	126 МВА	2127		Предложение проекта Генерального плана городского округа город Уфа Республики Башкортостан до 2041 года
<b>Строительство</b>							
	До 2032	Обеспечение подключения потребителей	Строительство новой ПС 110 кВ Зорге  Питание которой будет осуществляться отпайкой от Глумилино - Краснодарская 3,4 на	Мощность силовых трансформаторов 2x25 МВА  0,5 км	327	В соответствии с постановлением Правительства РФ от 24.03.2009г. № 160 охранные зоны электрических сетей устанавливаются вдоль воздушных линий электропередачи в виде земельных участков и воздушного пространства, ограниченных вертикальными плоскостями, отстоящими по обе	В соответствии с информацией Главного Управления архитектуры и градостроительства (письмо №348 ДСП от 03.10.2019г.)

№ п/п	Срок реализации	Назначение объекта	Наименование объекта	Основные характеристики	Индивидуальный № функциональной зоны	Характеристики ЗОУИТ	Наименование и реквизиты нормативного правового акта
			ПС 110 кВ Зорге			стороны линии от крайних проводов при неотклоненном их положении. Для воздушных ЛЭП 110 кВ охранная зона составляет 20 метров; от кабельных линий электропередачи любого напряжения расстояние составляет 1 метр от крайних кабелей.	
	До 2032	Обеспечение подключения потребителей	Строительство новой ПС 110 кВ Затон-Восточный  Питание которой будет осуществляться отпайкой от ВЛ 110 кВ ПС 220 кВ Затон – ПС Кнаснодонская	Мощность силовых трансформаторов 2x25 МВА  1,2 км	525	В соответствии с постановлением Правительства РФ от 24.03.2009г. № 160 охранные зоны электрических сетей устанавливаются вдоль воздушных линий электропередачи в виде земельных участков и воздушного пространства, ограниченных вертикальными плоскостями, отстоящими по обе стороны линии от крайних проводов при неотклоненном их положении. Для воздушных ЛЭП 110 кВ охранная зона составляет 20 метров; от кабельных линий электропередачи любого напряжения расстояние составляет 1 метр от крайних кабелей.	В соответствии с информацией Главного Управления архитектуры и градостроительства (письмо №348 ДСП от 03.10.2019г.)
	До 2042	Обеспечение подключения потребителей	Строительство новой ПС 110 кВ Южные ворота-1  Питание которой будет осуществляться отпайкой от ВЛ -110 кВ «Уфа – Южная – Набережная»	Мощность силовых трансформаторов 2x63 МВА  3,4 км	*	В соответствии с постановлением Правительства РФ от 24.03.2009г. № 160 охранные зоны электрических сетей устанавливаются вдоль воздушных линий электропередачи в виде земельных участков и воздушного пространства, ограниченных вертикальными плоскостями, отстоящими по обе стороны линии от крайних проводов при неотклоненном их положении. Для воздушных ЛЭП 110 кВ охранная зона составляет 20 метров;	В соответствии с информацией Главного Управления архитектуры и градостроительства

№ п/п	Срок реализации	Назначение объекта	Наименование объекта	Основные характеристики	Индивидуальный № функциональной зоны	Характеристики ЗОУИТ	Наименование и реквизиты нормативного правового акта
						от кабельных линий электропередачи любого напряжения расстояние составляет 1 метр от крайних кабелей.	
	До 2042	Обеспечение подключения потребителей	Строительство новой ПС 110 кВ Южные ворота-2  Питание которой будет осуществляться от ПС 220 кВ Уфа-Южная	Мощность силовых трансформаторов 2х63 МВА  15 км	*	В соответствии с постановлением Правительства РФ от 24.03.2009г. № 160 охранные зоны электрических сетей устанавливаются вдоль воздушных линий электропередачи в виде земельных участков и воздушного пространства, ограниченных вертикальными плоскостями, отстоящими по обе стороны линии от крайних проводов при неотклоненном их положении. Для воздушных ЛЭП 110 кВ охранная зона составляет 20 метров; от кабельных линий электропередачи любого напряжения расстояние составляет 1 метр от крайних кабелей.	В соответствии с информацией Главного Управления архитектуры и градостроительства
	2032	Обеспечение подключения потребителей	Строительство новой ПС 110 кВ Инорс  Питание которой будет осуществляться отпайкой от опоры №2 ВЛ 110 кВ Уфимская ТЭЦ-2-Сипайлово 1,2 цепь, ориентировочной протяженностью	Мощность силовых трансформаторов 2х25 МВА  2,6 км	1687	В соответствии с постановлением Правительства РФ от 24.03.2009г. № 160 охранные зоны электрических сетей устанавливаются вдоль воздушных линий электропередачи в виде земельных участков и воздушного пространства, ограниченных вертикальными плоскостями, отстоящими по обе стороны линии от крайних проводов при неотклоненном их положении. Для воздушных ЛЭП 110 кВ охранная зона составляет 20 метров; от кабельных линий электропередачи любого напряжения расстояние составляет 1 метр от крайних кабелей.	Схема и программа перспективного развития электроэнергетики Республики Башкортостан на период 2020-2024 годов, утвержденная Главой Республики Башкортостан РГ-141 от 30.04.2019г. В соответствии с информацией Главного Управления архитектуры и градостроительства (письмо №348 ДСП от 03.10.2019г.)



№ п/п	Срок реализации	Назначение объекта	Наименование объекта	Основные характеристики	Индивидуальный № функциональной зоны	Характеристики ЗОУИТ	Наименование и реквизиты нормативного правового акта
	2032	Повышение качества и надежности электроснабжения	Строительство ПС 110/10 кВ "Кузнецовский Затон" с трансформаторами 2 x 25 МВА и проектируемая КЛ 110 кВ Уфа-Южная–Кузнецовский Затон	50 МВА 8,0 км	2347	В соответствии с постановлением Правительства РФ от 24.03.2009г. № 160 охранные зоны электрических сетей устанавливаются от кабельных линий электропередачи любого напряжения расстояние составляет 1 метр от крайних кабелей.	«Об утверждении Комплексной программы развития коммунальной инфраструктуры городского округа город Уфа Республики Башкортостан на 2016-2025 годы» Решение Совета городского округа г.Уфа Республики Башкортостан от 29.06.2016 №64/9 В соответствии с информацией Главного Управления архитектуры и градостроительства (письмо №348 ДСП от 03.10.2019г.)
	2032	Повышение надежности электроснабжения	Заходы одной цепи ВЛ 110 кВ Дема - Нурлино на ПС 110 кВ Демская (Романовка)	0,7 км		В соответствии с постановлением Правительства РФ от 24.03.2009г. № 160 охранные зоны электрических сетей устанавливаются вдоль воздушных линий электропередачи в виде земельных участков и воздушного пространства, ограниченных вертикальными плоскостями, отстоящими по обе стороны линии от крайних проводов при неотклоненном их положении. Для воздушных ЛЭП 110 кВ охранная зона составляет 20 метров	«Об утверждении Комплексной программы развития коммунальной инфраструктуры городского округа город Уфа Республики Башкортостан на 2016-2025 годы» Решение Совета городского округа г.Уфа Республики Башкортостан от 29.06.2016 №64/9
	2032	Повышение надежности электроснабжения	Заходы двух цепей ВЛ 110 кВ Дема - Уфимская ТЭЦ-4 на ПС 220 кВ Демская (Романовка)	0,5 км		В соответствии с постановлением Правительства РФ от 24.03.2009г. № 160 охранные зоны электрических сетей устанавливаются вдоль воздушных линий электропередачи в виде земельных участков и воздушного пространства, ограниченных вертикальными плоскостями, отстоящими по обе стороны линии от крайних проводов	«Об утверждении Комплексной программы развития коммунальной инфраструктуры городского округа город Уфа Республики Башкортостан на 2016-2025 годы» Решение Совета городского округа г.Уфа Республики Башкортостан от 29.06.2016 №64/9

№ п/п	Срок реализации	Назначение объекта	Наименование объекта	Основные характеристики	Индивидуальный № функциональной зоны	Характеристики ЗОУИТ	Наименование и реквизиты нормативного правового акта
						при неотклоненном их положении. Для воздушных ЛЭП 110 кВ охранная зона составляет 20 метров.	
	До 2032 года	Обеспечение подключения потребителей	Строительство ПС 110 кВ Елкибаево-Федоровка и проектируемая ЛЭП – отпайка от ВЛ-110 кВ «Бекетово - Уфа - Южная», «Искино - Уфа – Южная» с отп. на ПС «Нагаево», ПС «Зинино» ООО «Башкирэнерго»	80 МВА 0,2 км	1548	В соответствии с постановлением Правительства РФ от 24.03.2009г. № 160 охранные зоны электрических сетей устанавливаются вдоль воздушных линий электропередачи в виде земельных участков и воздушного пространства, ограниченных вертикальными плоскостями, отстоящими по обе стороны линии от крайних проводов при неотклоненном их положении. Для воздушных ЛЭП 110 кВ охранная зона составляет 20 метров; от кабельных линий электропередачи любого напряжения расстояние составляет 1 метр от крайних кабелей.	В соответствии с информацией Главного Управления архитектуры и градостроительства (письмо №348 ДСП от 03.10.2019г.)
	До 2032 года	Обеспечение подключения потребителей	Строительство ПС 110 кВ «Нижегородка» и проектируемая ЛЭП – отпайка от проектной ЛЭП 110 кВ ПС «Затон» – ПС «Ибрагимовская»	80 МВА 2х1,7 км	475	В соответствии с постановлением Правительства РФ от 24.03.2009г. № 160 охранные зоны электрических сетей устанавливаются вдоль воздушных линий электропередачи в виде земельных участков и воздушного пространства, ограниченных вертикальными плоскостями, отстоящими по обе стороны линии от крайних проводов при неотклоненном их положении. Для воздушных ЛЭП 110 кВ охранная зона составляет 20 метров; от кабельных линий электропередачи любого напряжения расстояние составляет 1 метр от крайних кабелей.	В соответствии с информацией Главного Управления архитектуры и градостроительства (письмо №348 ДСП от 03.10.2019г.). В соответствии с проектом планировки жилого района «Нижегородка» в Ленинском и Советском районах городского округа город Уфа Республики Башкортостан
	До 2032	Обеспечение	Строительство ПС	50 МВА	1476	В соответствии с постановлением	В соответствии с информацией

№ п/п	Срок реализации	Назначение объекта	Наименование объекта	Основные характеристики	Индивидуальный № функциональной зоны	Характеристики ЗОУИТ	Наименование и реквизиты нормативного правового акта
	года	подключения потребителей	110/6 кВ «Кашкадан» и проектируемая ЛЭП 110 кВ Кашкадан-Кубанская	2x1,4 км		Правительства РФ от 24.03.2009г. № 160 охранные зоны электрических сетей устанавливаются вдоль воздушных линий электропередачи в виде земельных участков и воздушного пространства, ограниченных вертикальными плоскостями, отстоящими по обе стороны линии от крайних проводов при неотклоненном их положении. Для воздушных ЛЭП 110 кВ охранная зона составляет 20 метров; от кабельных линий электропередачи любого напряжения расстояние составляет 1 метр от крайних кабелей.	Главного Управления архитектуры и градостроительства (письмо №348 ДСП от 03.10.2019г.)
	До 2032 года	Повышение надежности электроснабжения	Строительство КВЛ 110 кВ Затон-Ибрагимовская	5,5 км		В соответствии с постановлением Правительства РФ от 24.03.2009г. № 160 охранные зоны электрических сетей устанавливаются вдоль воздушных линий электропередачи в виде земельных участков и воздушного пространства, ограниченных вертикальными плоскостями, отстоящими по обе стороны линии от крайних проводов при неотклоненном их положении. Для воздушных ЛЭП 110 кВ охранная зона составляет 20 метров; от кабельных линий электропередачи любого напряжения расстояние составляет 1 метр от крайних кабелей.	
<b>ОБЪЕКТЫ МЕСТНОГО ЗНАЧЕНИЯ</b>							
<b>Реконструкция</b>							
	До 2042 года	Высвобождения территории для строительства/рек	Участок ВЛ 110 кВ НПЗ-ГПП-1 1Т УНХ, СПП-ГП» 2Т УНХ	1,3 км			Предложение проекта Генерального плана городского округа город Уфа Республики

№ п/п	Срок реализации	Назначение объекта	Наименование объекта	Основные характеристики	Индивидуальный № функциональной зоны	Характеристики ЗОУИТ	Наименование и реквизиты нормативного правового акта
		онструкции объектов УДС					Башкортостан до 2041 года
	До 2042 года	Высвобождения территории для строительства/реконструкции объектов УДС	Участок ВЛ-110 кВ ТЭЦ-4-Дема I, II цепь	1,1 км			Предложение проекта Генерального плана городского округа город Уфа Республики Башкортостан до 2041 года
	До 2042 года	Высвобождения территории для строительства/реконструкции объектов УДС	участок ВЛ-110 кВ ГПП-1 (ВЛ-110 кВ «Глумилино-Краснодонская» с отп. ПС на «Новая»)	1,0 км			Предложение проекта Генерального плана городского округа город Уфа Республики Башкортостан до 2041 года
	До 2042 года	Высвобождения территории для строительства/реконструкции объектов УДС	участок ВЛ -110 кВ «Уфа – Южная – Набережная» с отп. на ПС «Подгорная», ПС «Цветы Башкирии»	0,5 км			Предложение проекта Генерального плана городского округа город Уфа Республики Башкортостан до 2041 года
	До 2042 года	Высвобождения территории для строительства/реконструкции объектов УДС	участок ВЛ-110 кВ «Западная-ТЭЦ-3» «зеленая» с отпайкой на ПС «Заводская», ВЛ-110 кВ «Западная-Дежнево», ВЛ-110 кВ «Дежнево-ТЭЦ-3»	0,7 км			Предложение проекта Генерального плана городского округа город Уфа Республики Башкортостан до 2041 года
	До 2042 года	Высвобождения территории для строительства/реконструкции объектов УДС	участок ВЛ-110 кВ «ТЭЦ-1 - ТЭЦ-2» (ВЛ-110 кВ «ТЭЦ-1 - Донская», ВЛ-110 кВ «Донская - Максимовка», ВЛ-110 кВ «ТЭЦ-2 - Максимовка») в КЛ 110 кВ	1,6 км			Предложение проекта Генерального плана городского округа город Уфа Республики Башкортостан до 2041 года
* - номер ФЗ будет уточнен							

Приложение 13  
к решению Совета городского округа  
город Уфа Республики Башкортостан  
от «20» декабря 2023 года № 33/5

Таблица 4.3.4. «Сведения о планируемых для размещения объектах системы водоснабжения»

№ п/п	Срок реализации	Назначение объекта	Наименование планируемого для размещения на территориях городского округа объекта	Основные характеристики	Местоположение (для объектов местного значения, не являющихся линейными объектами, указывается индивидуальный номер функциональной зоны)	Характеристики ЗОУИТ (в случае, если установление таких зон требуется в связи с размещением данных объектов)	Наименование и реквизиты нормативного правового акта
<b>ОБЪЕКТЫ МЕСТНОГО ЗНАЧЕНИЯ</b>							
<b>Реконструкция</b>							
1	2032	Обеспечение водоснабжением	Реконструкция сооружений Северного инфильтрационного водозабора, в том числе: - барьерные сооружения глубокой очистки с сооружениями по обезжелезиванию и умягчению воды - расширение резервуарного парка на 2-м подъеме цеха инфильтрационного водозабора - реконструкция старого машинного зала	40 тыс.м3/сут	1207	Установлены ЗСО 1,2,3 пояса	Стратегия социально-экономического развития городского округа город Уфа Республики Башкортостан до 2030 года, № 35/2 от 19.12.2018г.  «Схема водоснабжения городского округа город Уфа Республики Башкортостан на 2015-2025г., утвержденная Постановлением Главы Администрации городского округа

			<p>2-го подъема цеха инфильтрационного водозабора</p> <ul style="list-style-type: none"> <li>- реконструкция нового машинного зала</li> </ul> <p>2-го подъема цеха инфильтрационного водозабора</p> <ul style="list-style-type: none"> <li>- техническое перевооружение РУ-10 кВ</li> </ul> <p>1 подъема участка водозаборных сооружений (УВС) службы СКВС</p> <ul style="list-style-type: none"> <li>- техническое перевооружение РУ-10/6 кВ</li> </ul> <p>2 подъема цеха инфильтрационного водозабора (ЦИВ) службы СКВС</p> <ul style="list-style-type: none"> <li>- реконструкция электроснабжения 1-го подъема со строительством РУ-10 кВ</li> <li>- реконструкция РУ-6 кВ 1-го подъема</li> </ul>				<p>город Уфа Республики Башкортостан №3пс от 13.11.2013г.</p> <p>Программа развития коммунальной инфраструктуры городского округа город Уфа Республики Башкортостан на 2016-2025г., №64/9 от 29.06.2016г.</p>
2	2032	Обеспечение водоснабжением	<p>Реконструкция сооружений 3-го подъема Северного комплекса водопроводных сооружений, в том числе:</p> <ul style="list-style-type: none"> <li>- расширение резервуарного парка</li> <li>- реконструкция насосной станции</li> </ul>	<p>100 тыс.м3/сутки</p> <p>1х12 тыс.м3</p>	2376	Установлены ЗСО 1,2,3 пояса	<p>Стратегия социально-экономического развития городского округа город Уфа Республики Башкортостан до 2030 года, № 35/2 от 19.12.2018г.</p> <p>«Схема водоснабжения городского округа город Уфа Республики Башкортостан на 2015-2025г., утвержденная Постановлением Главы Администрации городского округа город Уфа Республики Башкортостан №3пс от 13.11.2013г.</p> <p>Программа развития коммунальной инфраструктуры городского округа город Уфа Республики Башкортостан на 2016-2025г., №64/9 от 29.06.2016г.</p>
3	2032	Обеспечение водоснабжением	<p>Реконструкция сооружений площадки 2-го подъема Северного Ковшового водопровода, в том числе:</p> <ul style="list-style-type: none"> <li>- реконструкция коагулянтных и осветлительных сооружений</li> </ul>	<p>200 тыс.м3/сутки</p>	<p>1207</p> <p>1414</p>	Установлены ЗСО 1,2,3 пояса	<p>Стратегия социально-экономического развития городского округа город Уфа Республики Башкортостан до 2030 года, № 35/2 от 19.12.2018г.</p>

			<ul style="list-style-type: none"> <li>- реконструкция насосной станции 2-го подъема</li> <li>- модернизация системы обеззараживания питьевой воды с целью повышения уровня антитеррористической и техногенной устойчивости очистных сооружений</li> <li>- расширение станции очистки воды с сооружениями глубокой очистки</li> <li>- реконструкция насосной станции 2-го подъема</li> <li>- расширение резервуарного парка</li> </ul>	300 тыс.м3/сутки			<p>«Схема водоснабжения городского округа город Уфа Республики Башкортостан на 2015-2025г., утвержденная Постановлением Главы Администрации городского округа город Уфа Республики Башкортостан №3пс от 13.11.2013г.</p> <p>Программа развития коммунальной инфраструктуры городского округа город Уфа Республики Башкортостан на 2016-2025г., №64/9 от 29.06.2016г.</p>
4	2032	Обеспечение водоснабжением	<p>Реконструкция Изякского водозабора, в том числе:</p> <ul style="list-style-type: none"> <li>- расширение резервуарного парка</li> <li>- реконструкция системы обеззараживания (УФО и гипохлорит)</li> <li>- строительство второй нитки водовода Д=1000мм от 2-го подъема Изякского водозабора до площадки напорных резервуаров</li> <li>- сооружения глубокой очистки</li> </ul>	51 тыс.м3/сутки		Установлены ЗСО 1,2,3 пояса	<p>Стратегия социально-экономического развития городского округа город Уфа Республики Башкортостан до 2030 года, № 35/2 от 19.12.2018г.</p> <p>«Схема водоснабжения городского округа город Уфа Республики Башкортостан на 2015-2025г., утвержденная Постановлением Главы Администрации городского округа город Уфа Республики Башкортостан №3пс от 13.11.2013г.</p> <p>Программа развития коммунальной инфраструктуры городского округа город Уфа Республики Башкортостан на 2016-2025г., №64/9 от 29.06.2016г.</p>
5	2032	Обеспечение водоснабжением	<p>Полное развитие Шакшинского водозабора (Князевской излучины), в том числе:</p> <p>1 очередь:</p> <ul style="list-style-type: none"> <li>- реконструкция Князевского водозабора г.Уфы, 1 подъем</li> </ul>	44,0 тыс.м3/сут	1205	Установлены ЗСО 1,2,3 пояса	<p>Стратегия социально-экономического развития городского округа город Уфа Республики Башкортостан до 2030 года, № 35/2 от 19.12.2018г.</p> <p>«Схема водоснабжения городского</p>

			<ul style="list-style-type: none"> <li>- реконструкция РУ- 10 кВ на площадке насосной станции 2-го подъема Князевского водозабора</li> <li>- расширение резервуарного парка 2-го подъема Шакшинского водозабора</li> <li>2 очередь:</li> <li>- проектно-изыскательские работы с гидрологической оценкой запасов воды на Князевском водозаборе</li> <li>- реконструкция водопроводных сооружений: скважины, насосная станция 2-го подъема, резервуары чистой воды, сооружения и коммуникации инженерного обеспечения</li> <li>- установка барьерных сооружений глубокой очистки, включая сооружения по умягчению воды</li> </ul>				<p>округа город Уфа Республики Башкортостан на 2015-2025г., утвержденная Постановлением Главы Администрации городского округа город Уфа Республики Башкортостан №3пс от 13.11.2013г.</p> <p>Программа развития коммунальной инфраструктуры городского округа город Уфа Республики Башкортостан на 2016-2025г., №64/9 от 29.06.2016г.</p>
6	2032	Обеспечение водоснабжением	<p>Расширение водозабора «Кооперативная поляна»</p> <p>Строительство НС</p>	3,2 тыс.м3/сутки	804	Установлены ЗСО 1,2,3 пояса	<p>Стратегия социально-экономического развития городского округа город Уфа Республики Башкортостан до 2030 года, № 35/2 от 19.12.2018г.</p> <p>«Схема водоснабжения городского округа город Уфа Республики Башкортостан на 2015-2025г., утвержденная Постановлением Главы Администрации городского округа город Уфа Республики Башкортостан №3пс от 13.11.2013г.</p> <p>Программа развития коммунальной инфраструктуры городского округа город Уфа Республики Башкортостан на 2016-2025г., №64/9 от 29.06.2016г.</p>



7	2032	Обеспечение водоснабжением	<p>Расширение и реконструкция сооружений Южного водопровода, в том числе:</p> <ul style="list-style-type: none"> <li>- сооружения ультрафиолетового облучения, здание гипохлорита натрия, резервуары питьевой воды, насосная станция 2-го подъема, барьерные сооружения глубокой очистки, с сооружениями по умягчению воды, инженерно-лабораторный корпус, сооружения поверхностного стока, водоводы 1-го подъема с камерами переключения и измерения расхода воды и т.д.</li> <li>- техническое перевооружение РУ-6 кВ и кабельных линий ТП-370 1 очереди в здании насосной станции 2-го подъема 1 Южной зоны</li> <li>- техническое перевооружение РУ-6 кВ и кабельных линий ТП-370 2 очереди в здании насосной станции 2-го подъема 1 Южной зоны</li> <li>- техническое перевооружение РУ-6 кВ и кабельных линий ТП-370 3 очереди в здании насосной станции 2-го подъема 1 Южной зоны</li> <li>- реконструкция машинных залов 3-го подъема Южного городского водопровода</li> <li>- расширение резервуарного парка 3-го подъема Южного городского водопровода</li> <li>- техническое перевооружение РУ-6 кВ и кабельных линий ТП-357 1 очереди в здании насосной станции 3-го подъема 2 Южной зоны</li> <li>- техническое перевооружение РУ-6 кВ</li> </ul>	<p>190,0 тыс.м3/сут</p> <p>285 тыс.м3/сутки</p>	<p>1060</p> <p>1058</p>		<p>«Схема водоснабжения городского округа город Уфа Республики Башкортостан на 2015-2025г., утвержденная Постановлением Главы Администрации городского округа город Уфа Республики Башкортостан №3пс от 13.11.2013г.</p> <p>Программа развития коммунальной инфраструктуры городского округа город Уфа Республики Башкортостан на 2016-2025г., №64/9 от 29.06.2016г.</p>
---	------	----------------------------	--	---	-------------------------	--	--

			и кабельных линий ТП-357 2 очереди в здании насосной станции 3-го подъема 2 Южной зоны - реконструкция 6-ти водоводов Д=500-1000мм со 2-го подъема Южного городского водопровода				
8	2032	Обеспечение водоснабжением	Расширение резервуарного парка и реконструкция системы обеззараживания ( УФО, гипохлорит натрия) сооружений второго подъема Демского водозабора	2x5000 м3 1x7000 м3	2374		«Схема водоснабжения городского округа город Уфа Республики Башкортостан на 2015-2025г., утвержденная Постановлением Главы Администрации городского округа город Уфа Республики Башкортостан №3пс от 13.11.2013г.  Программа развития коммунальной инфраструктуры городского округа город Уфа Республики Башкортостан на 2016-2025г., №64/9 от 29.06.2016г.
9	2032	Обеспечение водоснабжением	Реконструкция водопровода Д=600мм по ул.Менделеева от ул.Сеченова до ул.Б.Московская	0,9 км			Стратегия социально-экономического развития городского округа город Уфа Республики Башкортостан до 2030 года, № 35/2 от 19.12.2018г.  «Схема водоснабжения городского округа город Уфа Республики Башкортостан на 2015-2025г., утвержденная Постановлением Главы Администрации городского округа город Уфа Республики Башкортостан №3пс от 13.11.2013г.  Программа развития коммунальной инфраструктуры городского округа город Уфа Республики Башкортостан на 2016-2025г., №64/9 от 29.06.2016г.

10	2032	Обеспечение водоснабжением	Реконструкция водопровода Д=300мм до Д=600мм по ул.Султанова от ул.Красина до ул.Коммунистическая	0,55 км			<p>Стратегия социально-экономического развития городского округа город Уфа Республики Башкортостан до 2030 года, № 35/2 от 19.12.2018г.</p> <p>«Схема водоснабжения городского округа город Уфа Республики Башкортостан на 2015-2025г., утвержденная Постановлением Главы Администрации городского округа город Уфа Республики Башкортостан №3пс от 13.11.2013г.</p> <p>Программа развития коммунальной инфраструктуры городского округа город Уфа Республики Башкортостан на 2016-2025г., №64/9 от 29.06.2016г.</p>
11	2032	Обеспечение водоснабжением	Реконструкция водовода Д=600мм от водовода Д=800мм в районе Затон до района Миловка	5,0 км			<p>Стратегия социально-экономического развития городского округа город Уфа Республики Башкортостан до 2030 года, № 35/2 от 19.12.2018г.</p> <p>«Схема водоснабжения городского округа город Уфа Республики Башкортостан на 2015-2025г., утвержденная Постановлением Главы Администрации городского округа город Уфа Республики Башкортостан №3пс от 13.11.2013г.</p> <p>Программа развития коммунальной инфраструктуры городского округа город Уфа Республики Башкортостан на 2016-2025г., №64/9 от 29.06.2016г.</p>
12	2032	Обеспечение	Реконструкция водовода Д=700мм	1,43			Стратегия социально-экономического

		водоснабжением	нижней зоны и водовод Д=600мм верхней зоны в Кировском и Ленинском районах				развития городского округа город Уфа Республики Башкортостан до 2030 года, № 35/2 от 19.12.2018г.  «Схема водоснабжения городского округа город Уфа Республики Башкортостан на 2015-2025г., утвержденная Постановлением Главы Администрации городского округа город Уфа Республики Башкортостан №3пс от 13.11.2013г.  Программа развития коммунальной инфраструктуры городского округа город Уфа Республики Башкортостан на 2016-2025г., №64/9 от 29.06.2016г.
13	2032	Обеспечение водоснабжением	Реконструкция водовода Д=500мм от района Затон до дюкерного перехода	2,0 км			Стратегия социально-экономического развития городского округа город Уфа Республики Башкортостан до 2030 года, № 35/2 от 19.12.2018г.  «Схема водоснабжения городского округа город Уфа Республики Башкортостан на 2015-2025г., утвержденная Постановлением Главы Администрации городского округа город Уфа Республики Башкортостан №3пс от 13.11.2013г.  Программа развития коммунальной инфраструктуры городского округа город Уфа Республики Башкортостан на 2016-2025г., №64/9 от 29.06.2016г.
<b>Строительство</b>							
1	2032-	Обеспечение	Водоснабжение жилой застройки				Стратегия социально-экономического

	2042	водоснабжением	территории Зауфимья в Октябрьском и Калининском районах, 1 очередь жилой район Нагаево, пос.Зимино. Напорные резервуары, НС подкачки «Нагаево», напорные резервуары и сооружения обеззараживания Строительство ВНС «Нагаево»  Строительство напорных резервуаров	40,0 тыс.м3/сутки  3х1000 м3	1899		развития городского округа город Уфа Республики Башкортостан до 2030 года, № 35/2 от 19.12.2018г.  «Схема водоснабжения городского округа город Уфа Республики Башкортостан на 2015-2025г., утвержденная Постановлением Главы Администрации городского округа город Уфа Республики Башкортостан №3пс от 13.11.2013г.  Программа развития коммунальной инфраструктуры городского округа город Уфа Республики Башкортостан на 2016-2025г., №64/9 от 29.06.2016г.
2	2032-2042	Обеспечение водоснабжением	Водоснабжение жилой застройки территории Зауфимья в Октябрьском и Калининском районах, 2 очередь пос.Жилино, Федоровка,Карпово, Самохваловка, Елкибаево. Строительство ВНС «Федоровка»  Строительство ВНС «Елкибаево»	40 тыс.м3/сутки 40 тыс.м3/сутки	1538  1522		Стратегия социально-экономического развития городского округа город Уфа Республики Башкортостан до 2030 года, № 35/2 от 19.12.2018г.  «Схема водоснабжения городского округа город Уфа Республики Башкортостан на 2015-2025г., утвержденная Постановлением Главы Администрации городского округа город Уфа Республики Башкортостан №3пс от 13.11.2013г.  Программа развития коммунальной инфраструктуры городского округа город Уфа Республики Башкортостан на 2016-2025г., №64/9 от 29.06.2016г.
3	2032	Обеспечение водоснабжением	Строительство ВНС и РЧВ в районе «Ветошниково»		1853		Стратегия социально-экономического развития городского округа город

							<p>Уфа Республики Башкортостан до 2030 года, № 35/2 от 19.12.2018г.</p> <p>«Схема водоснабжения городского округа город Уфа Республики Башкортостан на 2015-2025г., утвержденная Постановлением Главы Администрации городского округа город Уфа Республики Башкортостан №3пс от 13.11.2013г.</p> <p>Программа развития коммунальной инфраструктуры городского округа город Уфа Республики Башкортостан на 2016-2025г., №64/9 от 29.06.2016г.</p>
4	2032	Обеспечение водоснабжением	Строительство водовода 2Д=500мм от ул.Пугачевская до площадки резервуаров чистой воды в районе Нагаево	7,92 км			<p>Стратегия социально-экономического развития городского округа город Уфа Республики Башкортостан до 2030 года, № 35/2 от 19.12.2018г.</p> <p>«Схема водоснабжения городского округа город Уфа Республики Башкортостан на 2015-2025г., утвержденная Постановлением Главы Администрации городского округа город Уфа Республики Башкортостан №3пс от 13.11.2013г.</p> <p>Программа развития коммунальной инфраструктуры городского округа город Уфа Республики Башкортостан на 2016-2025г., №64/9 от 29.06.2016г.</p>
5	2032	Обеспечение водоснабжением	Строительство водопровода 2Д=500мм Шакша-НС «Елкибаево»	21,7 км			<p>Стратегия социально-экономического развития городского округа город Уфа Республики Башкортостан до</p>

						<p>2030 года, № 35/2 от 19.12.2018г.</p> <p>«Схема водоснабжения городского округа город Уфа Республики Башкортостан на 2015-2025г., утвержденная Постановлением Главы Администрации городского округа город Уфа Республики Башкортостан №3пс от 13.11.2013г.</p> <p>Программа развития коммунальной инфраструктуры городского округа город Уфа Республики Башкортостан на 2016-2025г., №64/9 от 29.06.2016г.</p>
6	2032	Обеспечение водоснабжением	Строительство водовода Д=2х600мм от водозабора «Южный» до микрорайона Дема	23 км		<p>Стратегия социально-экономического развития городского округа город Уфа Республики Башкортостан до 2030 года, № 35/2 от 19.12.2018г.</p> <p>«Схема водоснабжения городского округа город Уфа Республики Башкортостан на 2015-2025г., утвержденная Постановлением Главы Администрации городского округа город Уфа Республики Башкортостан №3пс от 13.11.2013г.</p> <p>Программа развития коммунальной инфраструктуры городского округа город Уфа Республики Башкортостан на 2016-2025г., №64/9 от 29.06.2016г.</p>
7	2032	Обеспечение водоснабжением	Строительство водовода Д=2х600мм от ул.Интернациональная до мкр.Затон	14 км		<p>Стратегия социально-экономического развития городского округа город Уфа Республики Башкортостан до 2030 года, № 35/2 от 19.12.2018г.</p>

							<p>«Схема водоснабжения городского округа город Уфа Республики Башкортостан на 2015-2025г., утвержденная Постановлением Главы Администрации городского округа город Уфа Республики Башкортостан №3пс от 13.11.2013г.</p> <p>Программа развития коммунальной инфраструктуры городского округа город Уфа Республики Башкортостан на 2016-2025г., №64/9 от 29.06.2016г.</p>
8	2032	Обеспечение водоснабжением	Строительство водопровода Д=110мм для водоснабжения пос.Никольский	3,5 км			<p>Стратегия социально-экономического развития городского округа город Уфа Республики Башкортостан до 2030 года, № 35/2 от 19.12.2018г.</p> <p>«Схема водоснабжения городского округа город Уфа Республики Башкортостан на 2015-2025г., утвержденная Постановлением Главы Администрации городского округа город Уфа Республики Башкортостан №3пс от 13.11.2013г.</p> <p>Программа развития коммунальной инфраструктуры городского округа город Уфа Республики Башкортостан на 2016-2025г., №64/9 от 29.06.2016г.</p>
9	2032	Обеспечение водоснабжением	Строительство водовода Д=500мм от НС 3-го подъема по ул.Уфимское шоссе до водовода Д=700мм по ул.Агиша	6,4 км			<p>Стратегия социально-экономического развития городского округа город Уфа Республики Башкортостан до 2030 года, № 35/2 от 19.12.2018г.</p>



							<p>«Схема водоснабжения городского округа город Уфа Республики Башкортостан на 2015-2025г., утвержденная Постановлением Главы Администрации городского округа город Уфа Республики Башкортостан №3пс от 13.11.2013г.</p> <p>Программа развития коммунальной инфраструктуры городского округа город Уфа Республики Башкортостан на 2016-2025г., №64/9 от 29.06.2016г.</p>
10	2032	Обеспечение водоснабжением	Строительство водовода Д=900мм по ул.Кирова от ул.Цюрупы до Нижегородки	2,7км			<p>Стратегия социально-экономического развития городского округа город Уфа Республики Башкортостан до 2030 года, № 35/2 от 19.12.2018г.</p> <p>«Схема водоснабжения городского округа город Уфа Республики Башкортостан на 2015-2025г., утвержденная Постановлением Главы Администрации городского округа город Уфа Республики Башкортостан №3пс от 13.11.2013г.</p> <p>Программа развития коммунальной инфраструктуры городского округа город Уфа Республики Башкортостан на 2016-2025г., №64/9 от 29.06.2016г.</p>
11	2032	Обеспечение водоснабжением	Строительство кольцевого водовода Д=300 мм от проектируемого водовода Юг-Дема для водоснабжения районов пос.Аэропорт, Локотки, Уршак, пос.Зубово, Чесноковка	25,0 км			<p>«Схема водоснабжения городского округа город Уфа Республики Башкортостан на 2015-2025г., утвержденная Постановлением Главы Администрации городского округа</p>

							город Уфа Республики Башкортостан №3пс от 13.11.2013г.
12	2032	Обеспечение водоснабжением	Строительство кольцевого водопровода Д=300мм от водозабора «Кооперативная поляна» до пос. Кооперативная поляна и Цветы Башкирии	1,7км			Стратегия социально-экономического развития городского округа город Уфа Республики Башкортостан до 2030 года, № 35/2 от 19.12.2018г.  «Схема водоснабжения городского округа город Уфа Республики Башкортостан на 2015-2025г., утвержденная Постановлением Главы Администрации городского округа город Уфа Республики Башкортостан №3пс от 13.11.2013г.  Программа развития коммунальной инфраструктуры городского округа город Уфа Республики Башкортостан на 2016-2025г., №64/9 от 29.06.2016г.
13	2032	Обеспечение водоснабжением	Строительство водовода Д=500мм от водовода Д=2х600мм в районе Затон до района Ветошниково	5,68 км			Стратегия социально-экономического развития городского округа город Уфа Республики Башкортостан до 2030 года, № 35/2 от 19.12.2018г.  «Схема водоснабжения городского округа город Уфа Республики Башкортостан на 2015-2025г., утвержденная Постановлением Главы Администрации городского округа город Уфа Республики Башкортостан №3пс от 13.11.2013г.  Программа развития коммунальной инфраструктуры городского округа

							город Уфа Республики Башкортостан на 2016-2025г., №64/9 от 29.06.2016г.
14	2032	Обеспечение водоснабжением	Строительство кольцевого водопровода Д=200мм для водоснабжения пос.8 Марта, Сафроновский, Некрасово, Тихая Слобода	5,9 км			<p>Стратегия социально-экономического развития городского округа город Уфа Республики Башкортостан до 2030 года, № 35/2 от 19.12.2018г.</p> <p>«Схема водоснабжения городского округа город Уфа Республики Башкортостан на 2015-2025г., утвержденная Постановлением Главы Администрации городского округа город Уфа Республики Башкортостан №3пс от 13.11.2013г.</p> <p>Программа развития коммунальной инфраструктуры городского округа город Уфа Республики Башкортостан на 2016-2025г., №64/9 от 29.06.2016г.</p>
15	2032	Обеспечение водоснабжением	Строительство водовода от НС 2-го подъема до мкр.«Шакша-5», мкр. «Шакша-4», «Шакша-2».	1,3км			<p>Стратегия социально-экономического развития городского округа город Уфа Республики Башкортостан до 2030 года, № 35/2 от 19.12.2018г.</p> <p>«Схема водоснабжения городского округа город Уфа Республики Башкортостан на 2015-2025г., утвержденная Постановлением Главы Администрации городского округа город Уфа Республики Башкортостан №3пс от 13.11.2013г.</p> <p>Программа развития коммунальной инфраструктуры городского округа город Уфа Республики Башкортостан</p>

							на 2016-2025г., №64/9 от 29.06.2016г.
16	2032	Обеспечение водоснабжением	Строительство водовода Д=300мм от пересечения ул.Советов и пер.Почтового с переходом через железную дорогу до ул.Стадионная до мкр. «Шакша-2» в Калининском районе	3,0км			<p>Стратегия социально-экономического развития городского округа город Уфа Республики Башкортостан до 2030 года, № 35/2 от 19.12.2018г.</p> <p>«Схема водоснабжения городского округа город Уфа Республики Башкортостан на 2015-2025г., утвержденная Постановлением Главы Администрации городского округа город Уфа Республики Башкортостан №3пс от 13.11.2013г.</p> <p>Программа развития коммунальной инфраструктуры городского округа город Уфа Республики Башкортостан на 2016-2025г., №64/9 от 29.06.2016г.</p>
17	2032	Обеспечение водоснабжением	Строительство водовода Д=500мм от района «Дема» до района «Романовка», «Ветошниково»	6,65 км			<p>Стратегия социально-экономического развития городского округа город Уфа Республики Башкортостан до 2030 года, № 35/2 от 19.12.2018г.</p> <p>«Схема водоснабжения городского округа город Уфа Республики Башкортостан на 2015-2025г., утвержденная Постановлением Главы Администрации городского округа город Уфа Республики Башкортостан №3пс от 13.11.2013г.</p> <p>Программа развития коммунальной инфраструктуры городского округа город Уфа Республики Башкортостан на 2016-2025г., №64/9 от 29.06.2016г.</p>

18	2032	Обеспечение водоснабжением	Строительство водовода 2Д=500мм Инорс-НС «Федоровка»	14,5 км			«Схема водоснабжения городского округа город Уфа Республики Башкортостан на 2015-2025г., утвержденная Постановлением Главы Администрации городского округа город Уфа Республики Башкортостан №3пс от 13.11.2013г.
19	2032	Обеспечение водоснабжением	Строительство водовода Д=500мм от НС «Федоровка» до напорных баков «Нагаево»	14,2 км			«Схема водоснабжения городского округа город Уфа Республики Башкортостан на 2015-2025г., утвержденная Постановлением Главы Администрации городского округа город Уфа Республики Башкортостан №3пс от 13.11.2013г.
20	2032	Обеспечение водоснабжением	Строительство водовода 2Д=500мм от напорных баков «Нагаево» до Южного водозабора	8,5 км			«Схема водоснабжения городского округа город Уфа Республики Башкортостан на 2015-2025г., утвержденная Постановлением Главы Администрации городского округа город Уфа Республики Башкортостан №3пс от 13.11.2013г.
21	2032	Обеспечение водоснабжением	Строительство водопровода 2Д=355мм от водопровода района «Дема» до района «Кустаревское озеро»	1,3км			«Схема водоснабжения городского округа город Уфа Республики Башкортостан на 2015-2025г., утвержденная Постановлением Главы Администрации городского округа город Уфа Республики Башкортостан №3пс от 13.11.2013г.
22	2032	Обеспечение водоснабжением	Строительство водовода Д=600мм от водовода Д=800мм в районе Затон до Демского городского водопровода	7,0 км			«Схема водоснабжения городского округа город Уфа Республики Башкортостан на 2015-2025г.,

							утвержденная Постановлением Главы Администрации городского округа город Уфа Республики Башкортостан №3пс от 13.11.2013г.
23	2032	Обеспечение водоснабжением	Строительство водопроводных сетей Д=110-160мм в пос.Базилевка, пос. Новые Черкассы, пос. Ст.Турбаслы, Аркаул, пос. Ст.Александровка, пос.Вотикеево, пос.Ивановский, пос.Тимашево				«Схема водоснабжения городского округа город Уфа Республики Башкортостан на 2015-2025г., утвержденная Постановлением Главы Администрации городского округа город Уфа Республики Башкортостан №3пс от 13.11.2013г.
24	2032	Обеспечение водоснабжением	Строительство водопровода Д=900мм по ул.Кирова от ул.Губайдуллина до ул.Цюрюпы	2.8 км			«Схема водоснабжения городского округа город Уфа Республики Башкортостан на 2015-2025г., утвержденная Постановлением Главы Администрации городского округа город Уфа Республики Башкортостан №3пс от 13.11.2013г.
25	2032	Обеспечение водоснабжением	Строительство артезианских скважин на отдаленных территория	8 шт	845 970 149 1416 1065 1082 1368 1156		Предложения Генплана
26	2042	Обеспечение водоснабжением	Строительство артезианских скважин на отдаленных территория	1 шт	2293		Предложения Генплана
27	2032	Обеспечение водоснабжением	Прокладка водопровода Д=150-300мм	408 км			Предложения Генплана

28	2042	Обеспечение водоснабжением	Прокладка водопровода Д=150-400мм ( том числе для застройки территории Южные ворота)	74 км			Предложения Генплана
29	2032	Обеспечение водоснабжением	Реконструкция водопровода Д=150-300мм	120 км			Предложения Генплана

Приложение 14  
к решению Совета городского округа  
город Уфа Республики Башкортостан  
от «20» декабря 2023 года № 33/5

Таблица 4.3.5. «Сведения о планируемых для размещения объектах системы хозяйственно-бытовой канализации»

№ п/п	Срок реализации	Назначение объекта	Наименование объекта	Основные характеристики	Индивидуальный № функциональной зоны	Характеристики ЗОУИТ	Наименование и реквизиты нормативного правового акта
1	2	3	4	5	6	7	8
<b>Система водоотведения. ОБЪЕКТЫ МЕСТНОГО ЗНАЧЕНИЯ</b>							
<b>Реконструкция</b>							
1	1 очередь	Очистка сточных вод	ГОСК (реконструкция существующих ОС)	530 тыс.куб.м/сут.	825	ЗОУИТ не устанавливается	Решение Совета городского округа г. Уфа РБ от 29.06.2016 N 64/9 "Об утверждении Комплексной программы развития коммунальной инфраструктуры городского округа город Уфа Республики Башкортостан на 2016 - 2025 годы"
2	1 очередь	Транспортировка сточных вод	Самотечный коллектор по ул. Коммунистической от Аксакова до ул. К.Маркса	0,6 км		-«»-	
3	1 очередь	Транспортировка сточных вод	Самотечный коллектор по ул. Чернышевского от Худайбердина до ул. Мингажева	0,6 км		-«»-	
4	1 очередь	Транспортировка сточных вод	Самотечный коллектор в районе затон (подводящий коллектор к КНС «Затон»)	3,0 км		-«»-	
5	1 очередь	Перекачка сточных вод	КНС №4А	261,6 тыс.куб.м/сут.	1602	-«»-	
6	1 очередь	Перекачка сточных вод	КНС "Инорс"	172,8 тыс.куб.м/сут.	1494	-«»-	
7	1 очередь	Перекачка сточных вод	КНС №3	345,6 тыс.куб.м/сут.	1574	-«»-	
8	1 очередь	Перекачка	КНС №7	477,6	716	-«»-	



№ п/п	Срок реализации	Назначение объекта	Наименование объекта	Основные характеристики	Индивидуальный № функциональной зоны	Характеристики ЗОУИТ	Наименование и реквизиты нормативного правового акта
1	2	3	4	5	6	7	8
		сточных вод		тыс.куб.м/сут.			
9	1 очередь	Перекачка сточных вод	КНС "Янаульская"	150,0 тыс.куб.м/сут.	1806	-«»-	
10	1 очередь	Перекачка сточных вод	КНС "РКБ"	5,52 тыс.куб.м/сут.	1188	-«»-	
11	1 очередь	Перекачка сточных вод	КНС "Сов. Мин"	7,44 тыс.куб.м/сут.	716	-«»-	
12	1 очередь	Перекачка сточных вод	КНС "Главная"	288,0 тыс.куб.м/сут.	301	-«»-	
13	1 очередь	Перекачка сточных вод	КНС №2	261,6 тыс.куб.м/сут.	1571	-«»-	
14	1 очередь	Перекачка сточных вод	КНС "УВВАУЛ"	10,75 тыс.куб.м/сут.	200	-«»-	
15	1 очередь	Перекачка сточных вод	КНС "Левитана"	9,53 тыс.куб.м/сут.	167	-«»-	
16	1 очередь	Перекачка сточных вод	КНС N 2а	180,0 тыс.куб.м/сут.	1665	-«»-	
17	1 очередь	Перекачка сточных вод	КНС "Сипайлово"	174,0 тыс.куб.м/сут.	1476	-«»-	
18	1 очередь	Перекачка сточных вод	КНС "М-1"	16,8 тыс.куб.м/сут.	1834	-«»-	
19	1 очередь	Перекачка сточных вод	КНС "Шакша"	52,56 тыс.куб.м/сут.	993	-«»-	
20	1 очередь	Перекачка сточных вод	Техническое перевооружение КНС "Затон"	129,6 тыс.куб.м/сут.	858	-«»-	
21	1 очередь	Очистка сточных вод	Ликвидация Демских очистных сооружений	12,5 тыс.куб.м/сут.	787	-«»-	
22	1 очередь	Транспортиро	Реконструкция участка самотечного	1,5 км		-«»-	

№ п/п	Срок реализации	Назначение объекта	Наименование объекта	Основные характеристики	Индивидуальный № функциональной зоны	Характеристики ЗОУИТ	Наименование и реквизиты нормативного правового акта
1	2	3	4	5	6	7	8
		вка сточных вод	коллектора по ул. Мубарякова до КНС "Янаульская"				
23	1 очередь	Транспортировка сточных вод	Реконструкция разгрузочного и соединительного коллекторов ("Замена разгрузочного и соединительного коллекторов по ул. Р.Зорге - Блюхера - проспект Октября от ул. Бр. Кадомцевых до тоннельного коллектора на ул. Цветочной") Д1000-1200 мм	8,1 км		-«»-	
24	1 очередь	Транспортировка сточных вод	Реконструкция самотечных железобетонных коллекторов: по ул. Белякова, ул. Ленина Д600-1000 мм  по ул. Мингажева Д400 мм	4,8 км		-«»-	
25	1 очередь	Транспортировка сточных вод	Реконструкция напорных коллекторов от КНС "Инорс" Д2х700	6,4 км		-«»-	
26	1 очередь	Транспортировка сточных вод	Реконструкция напорных коллекторов от КНС "Главная" Д2х1000	2,3 км		-«»-	
27	1 очередь	Транспортировка сточных вод	Реконструкция напорных коллекторов от КНС N 2а Д2х800	1,5 км		-«»-	
28	1 очередь	Транспортировка сточных вод	Замена напорного коллектора от КНС "Янаульская" до камеры гашения на ул. Батырская Д2х800	2,2 км		-«»-	
29	1 очередь	Транспортировка сточных вод	Реконструкция напорных коллекторов	2,0 км		-«»-	

№ п/п	Срок реализации	Назначение объекта	Наименование объекта	Основные характеристики	Индивидуальный № функциональной зоны	Характеристики ЗОУИТ	Наименование и реквизиты нормативного правового акта
1	2	3	4	5	6	7	8
		вка сточных вод	от КНС "Левитана" Д2х200				
30	1 очередь	Транспортировка сточных вод	Реконструкция напорных коллекторов от КНС "Шакша" Д2х800	7,6 км		-«»-	
31	1 очередь	Транспортировка сточных вод	Реконструкция самотечных железобетонных коллекторов по ул. Крупской, ул. Губайдуллина, ул. Мингажева Д400-1000	3,8 км		-«»-	
32	1 очередь	Транспортировка сточных вод	Замена канализационного коллектора "Глумилино" на участке от К-2 до К-4а	1,0 км		-«»-	
34	1 очередь	Транспортировка сточных вод	Вынос канализационного коллектора в микрорайоне "Дема-8" Д500	0,3 км		-«»-	
35	1 очередь	Транспортировка сточных вод	Реконструкция напорного коллектора от КНС №4А Д2х700	3,0 км		-«»-	

№ п/п	Срок реализации	Назначение объекта	Наименование объекта	Основные характеристики	Индивидуальный № функциональной зоны	Характеристики ЗОУИТ	Наименование и реквизиты нормативного правового акта
1	2	3	4	5	6	7	8
							2030г.»
36	1 очередь	Перекачка сточных вод	Реконструкция КНС «Базилевка»	24,48 тыс.куб.м/сут.	1558	-«»-	Схема систем водоснабжения и водоотведения городского округа г. Уфы Республики Башкортостан на 2015-2025гг
37	1 очередь	Транспортировка сточных вод	Реконструкция напорных трубопроводов от КНС «Базилевка»	6,0 км		-«»-	
38	1 очередь	Транспортировка сточных вод	Перекладка самотечного трубопровода КНС «Южная»	0,5 км		-«»-	
39	1 очередь	Транспортировка сточных вод	Реконструкция напорного трубопровода от КНС «Южная» Д500	2,8 км		-«»-	
40	1 очередь	Транспортировка сточных вод	Напорный коллектор от КНС №6 Д500	1,0 км		-«»-	
41	1 очередь	Транспортировка сточных вод	Напорный трубопровод от КНС М1 Д500	1,0 км		-«»-	
42	1 очередь	Перекачка сточных вод	Реконструкция КНС 6	23,04 тыс.куб.м/сут.	2017	-«»-	
43	1 очередь	Перекачка сточных вод	Реконструкция КНС «Южная»	37,34 тыс.куб.м/сут.	1825	-«»-	
44	Расч. срок.	Очистка сточных вод	Ликвидация ОС «Уфхимпром»	н/д	396	-«»-	
<b>Строительство</b>							
1	1 очередь	Очистка сточных вод	Строительство площадки депонирования осадка ("Площадка		2128	-«»-	Решение Совета городского округа г.

№ п/п	Срок реализации	Назначение объекта	Наименование объекта	Основные характеристики	Индивидуальный № функциональной зоны	Характеристики ЗОУИТ	Наименование и реквизиты нормативного правового акта
1	2	3	4	5	6	7	8
			депонирования осадка")				Уфа РБ от 29.06.2016 N 64/9 "Об утверждении Комплексной программы развития коммунальной инфраструктуры городского округа город Уфа Республики Башкортостан на 2016 - 2025 годы"
2	1 очередь	Перекачка сточных вод	КНС "Дема-Главная"	43,85 тыс.куб.м/сут.	770	-«»-	
3	1 очередь	Перекачка сточных вод	КНС«Главная Романовка-Ветошниково»	21,52 тыс.куб.м/сут.	1853	-«»-	
4	1 очередь	Перекачка сточных вод	КНС «Миловка»	3,2 тыс.куб.м/сут.	За границей Г.О.	-«»-	
5	1 очередь	Перекачка сточных вод	КНС «Карпово»	0,83 тыс.куб.м/сут.	1515	-«»-	
6	1 очередь	Перекачка сточных вод	КНС «Федоровка-Самохваловка»	4,45 тыс.куб.м/сут.	1523		
7	1 очередь	Перекачка сточных вод	КНС «Жилино»	15,68 тыс.куб.м/сут.	2038		
8	1 очередь	Перекачка сточных вод	КНС «Зинино-Нагаево»	9,32 тыс.куб.м/сут.	1849		
9	1 очередь	Перекачка сточных вод	КНС «Максимовка»	23,64 тыс.куб.м/сут.	1713	-«»-	
10	1 очередь	Перекачка сточных вод	КНС «Затон-Восточный»	123,68 тыс.куб.м/сут.	525	-«»-	
11	1 очередь	Транспортировка сточных вод	Напорный коллектор от КНС "Дема-Главная" до КНС "Затон-Восточный" Д2х1000	11,1 км		-«»-	
12	1 очередь	Транспортировка сточных вод	Напорный коллектор от КНС "Затон-Восточный" Д2х1200	13,9 км		-«»-	
13	1 очередь	Транспортировка	Напорный коллектор от КНС	12,6 км		-«»-	

№ п/п	Срок реализации	Назначение объекта	Наименование объекта	Основные характеристики	Индивидуальный № функциональной зоны	Характеристики ЗОУИТ	Наименование и реквизиты нормативного правового акта
1	2	3	4	5	6	7	8
		вка сточных вод	"Романовка" до КНС "Затон-Восточный" Д2х710				
14	1 очередь	Транспортировка сточных вод	Напорный коллектор Д2х315 от КНС "Миловка" до проектируемого самотечного коллектора D = 1200 мм	3,8 км		-«»-	
15	1 очередь	Транспортировка сточных вод	Канализационные коллектора от КНС "Зинино-Нагаево" до КНС "Южная" Д2х500	8,5 км		-«»-	
16	1 очередь	Транспортировка сточных вод	Напорные коллекторы от КНС "Карпово" Д2х200	0,6 км		-«»-	
17	1 очередь	Транспортировка сточных вод	Напорные коллекторы от КНС "Федоровка" Д2х355	1,0 км		-«»-	
18	1 очередь	Транспортировка сточных вод	Напорные коллекторы от КНС "Максимовка-Главная" Д2х800	4,0 км		-«»-	
19	1 очередь	Транспортировка сточных вод	Канализация жилой застройки территории Зауфимья в Октябрьском и Калининском районах	28,8 км		-«»-	
21	1 очередь	Транспортировка сточных вод	Самотечный канализационный коллектор Д=1600мм мкр.Глумилино	1,0 км		-«»-	
22	1 очередь	Транспортировка сточных вод	Самотечный канализационный коллектор по ул. Металлистов, ул. Ахметова до КНС "Затон" Д1200	3,1 км		-«»-	
23	1 очередь	Транспортировка	Вторая нитка напорного коллектора от	1,5 км		-«»-	

№ п/п	Срок реализации	Назначение объекта	Наименование объекта	Основные характеристики	Индивидуальный № функциональной зоны	Характеристики ЗОУИТ	Наименование и реквизиты нормативного правового акта
1	2	3	4	5	6	7	8
		вка сточных вод	КНС 5 до КНС 10 Д630				
24	1 очередь	Транспортировка сточных вод	Переключение стоков КНС "Дагестанская" (ликвидация КНС) на КНС "Дема-Главная". Коллектор щитовой проходки	0,8 км		-«»-	
25	1 очередь	Транспортировка сточных вод	Водоотведение жилых домов NN 41 - 59 и NN 46 - 60 по улице Павлика Морозова в Демском районе	0,7 км		-«»-	
26	1 очередь	Транспортировка сточных вод	Канализационные коллекторы от КНС в районе Елкибаево до КНС "Жилино Д2х225	3,2 км		-«»-	Постановление Администрации городского округа г. Уфа РБ от 15.10.2019
26	1 очередь	Транспортировка сточных вод	Канализационные коллекторы от КНС в районе Елкибаево до КНС "Жилино Д2х225	3,2 км		-«»-	№ 1593 О внесении изменений в муниципальную программу "Развитие градостроительной деятельности на территории городского округа город Уфа Республики Башкортостан", утвержденную Постановлением Администрации городского округа

№ п/п	Срок реализации	Назначение объекта	Наименование объекта	Основные характеристики	Индивидуальный № функциональной зоны	Характеристики ЗОУИТ	Наименование и реквизиты нормативного правового акта
1	2	3	4	5	6	7	8
							город Уфа Республики Башкортостан от 11 июля 2016 года N 1072 (в редакции от 23 июля 2019 года N 1083 )
27	1 очередь	Транспортировка сточных вод	Напорный коллектор от КНС «Затон» до КНС «Затон-Восточный» Д2х900	4,3 км		-«»-	Решение Совета городского округа г.Уфа от 19.12.2018г №35/2
28	1 очередь	Транспортировка сточных вод	Канализование Зауфимья районов «Нагаево», «Жилино», «Зинино», «Федоровка», Максимовка, Карпово, Елкибаево	25 км		-«»-	«Об утверждении Стратегии социально-экономического развития городского округа город Уфа Республики Башкортостан до 2030г.»
36	1 очередь	Перекачка сточных вод	Строительство КНС Уршак	4,44 тыс.куб.м/сут.	За границами Г.О.	-«»-	Схема систем водоснабжения и водоотведения городского округа г. Уфы Республики Башкортостан на 2015-2025гг
37	1 очередь	Транспортировка сточных вод	Строительство напорно-самотечных коллекторов от КНС «Уршак» до КНС «Кооперативная поляна» Д355-600	14,5 км		-«»-	
38	1 очередь	Перекачка	Строительство КНС «Кооперативная	6,72	1009	-«»-	



№ п/п	Срок реализации	Назначение объекта	Наименование объекта	Основные характеристики	Индивидуальный № функциональной зоны	Характеристики ЗОУИТ	Наименование и реквизиты нормативного правового акта
1	2	3	4	5	6	7	8
		сточных вод	поляна»	тыс.куб.м/сут.			
39	1 очередь	Транспортировка сточных вод	Строительство напорных коллекторов от КНС «Кооперативная поляна Д2х700	4,1 км		-«»-	
40	1 очередь	Перекачка сточных вод	Строительство КНС «8марта»	8,65 тыс.куб.м/сут.	1828	-«»-	
41	1 очередь	Транспортировка сточных вод	Строительство напорных коллекторов от КНС «8 марта» Д500	0,9 км		-«»-	
42	1 очередь	Перекачка сточных вод	Строительство КНС «Елкибаево»	1,08 тыс.куб.м/сут.	1512	-«»-	
43	1 очередь	Транспортировка сточных вод	Напорный трубопровод от КНС №5 с дюкером под р. Белая Д2х710	1,5 км		-«»-	
44	1 очередь	Перекачка сточных вод	Строительство новой КНС №5 вместо существующей	17,24 тыс.куб.м/сут.	475	-«»-	
45	1 очередь	Транспортировка сточных вод	Самотечный трубопровод КНС «Затон-Восточный» Д1500	2,0 км		-«»-	
46	1 очередь	Транспортировка сточных вод	Сборный коллектор Самохваловка-Федоровка-Елкибаево-Карпово	3,8 км		-«»-	
47	1 очередь	Транспортировка сточных вод	Самотечный трубопровод КНС «Жилино»	1,0 км		-«»-	
48	1 очередь	Транспортировка	Напорный трубопровод КНС «Жилино»	0,3 км		-«»-	

№ п/п	Срок реализации	Назначение объекта	Наименование объекта	Основные характеристики	Индивидуальный № функциональной зоны	Характеристики ЗОУИТ	Наименование и реквизиты нормативного правового акта
1	2	3	4	5	6	7	8
		вка сточных вод	Д2х630				
49	Расч. срок	Перекачка сточных вод	КНС «Булгаково» (Булгаковский с/с)	1,0 тыс.куб.м/сут.	32	-«»-	предложения Генплана
49	Расч. срок	Перекачка сточных вод	КНС «Локотки» (Булгаковский с/с)	1,0 тыс.куб.м/сут.	733		
50	Расч. срок	Транспортировка сточных вод	Самотечные сети Булгаково Д200-300	9,3 км		-«»-	
51	Расч. срок	Транспортировка сточных вод	Канализование Чесноковки, Кировского района Уфы, самотечные сети на КНС «Зубово» Д200-300	6,8 км		-«»-	
52	Расч. срок	Транспортировка сточных вод	Канализование «Коллективного сада №32» Д200-300	6,0 км		-«»-	
53	Расч. срок	Транспортировка сточных вод	Канализование мкр. Кооперативный, Некрасово, самотечные сети на КНС «8марта» Д200-400	7,9 км		-«»-	
54	Расч. срок	Транспортировка сточных вод	Канализование с. «Старые Турбаслы» со строительством КНС и нап. трубопроводов. Д200-400	12,0 км	1158	-«»-	
55	Расч. срок	Транспортировка сточных вод	Канализование Ст.Александровка, Новоалександровка Д200-300	3,0 км		-«»-	
56	Расч.	Транспортировка	Канализование пос.Тимашево со	5,0 км	1161	-«»-	

№ п/п	Срок реализации	Назначение объекта	Наименование объекта	Основные характеристики	Индивидуальный № функциональной зоны	Характеристики ЗОУИТ	Наименование и реквизиты нормативного правового акта
1	2	3	4	5	6	7	8
	срок	вка сточных вод	строительством КНС и нап. Трубопроводов Д200-400				
57	Расч. срок	Транспортировка вка сточных вод	Канализование п. Новые Черкассы со строительством напорной сети КНС и нап. Трубопроводов Д200-400	9,0 км	1369	-«»-	
58	Расч. срок	Транспортировка вка сточных вод	Канализование с. Вотикеево со строительством КНС и напорных трубопроводов Д200-400	7,4 км	1190	-«»-	
59	Расч. срок	Транспортировка вка сточных вод	Канализование СНТ «Родничок-2», ОСТ ОАО УМПО КС №37, СНТ №36 «Дружба», СНТ №33 «Ромашка», ОСТ ОАО УМПО КС №34 Д200-300	11,0 км		-«»-	
60	Расч. срок	Транспортировка вка сточных вод	Канализование д. Князево, коллективного сада №40 Д200-300	4,7 км		-«»-	
61	Расч. срок	Транспортировка вка сточных вод	Канализование СНТ «Дубки», СНТ «Заря, СНТ «Восход», СНТ «Рица», СНТ «Здоровье», СНТ «Сосновый Бор Д200	6,2 км		-«»-	
62	Расч. срок	Транспортировка вка сточных вод	Канализование СНТ №19 Д200	5,1 км		-«»-	
63	Расч. срок	Транспортировка вка сточных вод	Канализование садов «Нижнее Дудкино», «Верхнее Дудкино» Д200-00	9,2 км		-«»-	

№ п/п	Срок реализации	Назначение объекта	Наименование объекта	Основные характеристики	Индивидуальный № функциональной зоны	Характеристики ЗОУИТ	Наименование и реквизиты нормативного правового акта
1	2	3	4	5	6	7	8
64	Расч. срок	Транспортировка сточных вод	Канализование СНТ «Приозерный-4» Д200	2,0 км		-«»-	
65	Расч. срок	Транспортировка сточных вод	Канализование СНТ «Базилевское» Д200	2,0 км		-«»-	
66	Расч. срок	Транспортировка сточных вод	Канализование района «Нижегородка» Д200-400	6,6 км		-«»-	
67	Расч. срок	Перекачка и транспортировка сточных вод	Канализование со строительством КНС п. «Козарез» Д200-400	1,0 км	249	-«»-	
68	Расч. срок	Транспортировка сточных вод	Канализование п. Ивановский, мкр. Сафроновский, частного сектора мкр. Затон, п. Тихая Слобода, мкр. Затон, п. Дема, мкр Кузнецовский (Затон) Д200-500	17,1 км		-«»-	
69	Расч. срок	Перекачка сточных вод	Строительство ГКНС Южные ворота	18,0 тыс.куб.м/сут.	2397	-«»-	
70	Расч. срок	Перекачка сточных вод	Строительство КНС Южные ворота 1	10,2 тыс.куб.м/сут.	2337	-«»-	
71	Расч. срок	Перекачка сточных вод	Строительство КНС Южные ворота 2	8,0 тыс.куб.м/сут.	701	-«»-	
72	Расч. срок	Транспортировка сточных вод	Канализование территории Южные ворота (цветы Башкирии) Д200-700	49,0 км		-«»-	
73	Расч.	Перекачка и	Канализование со строительством КНС	2,0	2293	-«»-	

№ п/п	Срок реализации	Назначение объекта	Наименование объекта	Основные характеристики	Индивидуальный № функциональной зоны	Характеристики ЗОУИТ	Наименование и реквизиты нормативного правового акта
1	2	3	4	5	6	7	8
	срок	транспортировка сточных вод	Карьер Д200-300	тыс.куб.м/сут/6 км			
74	Расч. срок	Перекачка сточных вод	Строительство КНС 1 в районе Кузнецовский затон	5,7 тыс.куб.м/сут/6 км	2298	-«»-	
75	Расч. срок	Перекачка сточных вод	Строительство КНС 2 в районе Кузнецовский затон	2,0 тыс.куб.м/сут/6 км	2318	-«»-	
76	Расч. срок	Перекачка сточных вод	Строительство КНС 3 в районе Кузнецовский затон	6,2 тыс.куб.м/сут/6 км	4558	-«»-	
77	Расч. срок	Перекачка сточных вод	Строительство КНС 4 в районе Кузнецовский затон	6,9 тыс.куб.м/сут/6 км	1825	-«»-	
78	Расч. срок	Транспортировка сточных вод	Канализование территории Кузнецовский затон (цветы Башкирии) Д200-700	34,0 км		-«»-	
79	Расч. срок	Транспортировка сточных вод	Канализование прочих промышленных площадок по г. Уфа, точек роста Д200-400	35,0 км		-«»-	

Приложение 15  
к решению Совета городского округа  
город Уфа Республики Башкортостан  
от «20» декабря 2023 года № 33/5

Таблица 4.3.6. «Сведения о планируемых для размещения объектах системы водоотведения (дождевая канализация)»

№ п/п	Срок реализации	Назначение объекта	Наименование объекта	Основные характеристики	Индивидуальный № функциональной зоны	Характеристики ЗОУИТ	Наименование и реквизиты нормативного правового акта
<b>ОБЪЕКТЫ МЕСТНОГО ЗНАЧЕНИЯ</b>							
<b>Строительство очистных сооружений поверхностного стока</b>							
1	2032	Очистка поверхностного стока	Очистное сооружение «в районе ул.Зеленая Роща»	3,0	ФЗ №1654		Постановление администрации г.Уфы №2687 от 23.06.2004 «О развитии системы дренажно-дождевой канализации г.Уфы»
2	2032	Очистка поверхностного стока	Очистное сооружение «в районе п.Аркаул-2»	3,0	ФЗ №1654		Постановление администрации г.Уфы №2687 от 23.06.2004 «О развитии системы дренажно-дождевой канализации г.Уфы»
3	2032	Очистка поверхностного стока	Очистное сооружение «в районе п.Аркаул-2»	3,0	ФЗ №1654		Постановление администрации г.Уфы №2687 от 23.06.2004 «О развитии системы дренажно-дождевой канализации г.Уфы»
4	2032	Очистка поверхностного стока	Очистное сооружение «в районе п.Никольский»	3,0	ФЗ №1654		Постановление администрации г.Уфы №2687 от 23.06.2004 «О развитии системы дренажно-дождевой канализации г.Уфы»
5	2032	Очистка поверхностного стока	Очистное сооружение «в районе п.Никольский»	3,0	ФЗ №1654		Постановление администрации г.Уфы №2687 от 23.06.2004 «О развитии системы дренажно-дождевой канализации г.Уфы»
6	2032	Очистка поверхностного стока	Очистное сооружение «в районе Старая Александровка»	3,0	ФЗ №821		Постановление администрации г.Уфы №2687 от 23.06.2004 «О развитии системы дренажно-дождевой канализации г.Уфы»
7	2032	Очистка поверхностного стока	Очистное сооружение «в районе Старая Александровка. Ул.Энергетиков»	1,0	ФЗ №1685		Постановление администрации г.Уфы №2687 от 23.06.2004 «О развитии системы дренажно-дождевой канализации г.Уфы»

№ п/п	Срок реализации	Назначение объекта	Наименование объекта	Основные характеристики	Индивидуальный № функциональной зоны	Характеристики ЗОУИТ	Наименование и реквизиты нормативного правового акта
8	2032	Очистка поверхностного стока	Очистное сооружение «в районе ОАО «Уфаоргсинтез»	3,0	ФЗ №1916		Постановление администрации г.Уфы №2687 от 23.06.2004 «О развитии системы дренажно-дождевой канализации г.Уфы»
9	2032	Очистка поверхностного стока			ФЗ №842		Постановление администрации г.Уфы №2687 от 23.06.2004 «О развитии системы дренажно-дождевой канализации г.Уфы»
10	2032	Очистка поверхностного стока			ФЗ №842		Постановление администрации г.Уфы №2687 от 23.06.2004 «О развитии системы дренажно-дождевой канализации г.Уфы»
11	2032	Очистка поверхностного стока	Очистное сооружение «в районе ОАО «Уфаоргсинтез»	1,0	ФЗ №1654		Постановление администрации г.Уфы №2687 от 23.06.2004 «О развитии системы дренажно-дождевой канализации г.Уфы»
12	2032	Очистка поверхностного стока	Очистное сооружение «в районе Аварийный»	3,0	ФЗ №432		Постановление администрации г.Уфы №2687 от 23.06.2004 «О развитии системы дренажно-дождевой канализации г.Уфы»
13	2032	Очистка поверхностного стока	Очистное сооружение «в районе ул.Кемеровская»	3,0	ФЗ №826		Постановление администрации г.Уфы №2687 от 23.06.2004 «О развитии системы дренажно-дождевой канализации г.Уфы»
14	2032	Очистка поверхностного стока	Очистное сооружение «на водовыпуске в районе ул.Адмирала Ушакова»		ФЗ №1535		
15	2042	Очистка поверхностного стока	Очистное сооружение «в районе Максимовка, на водовыпуске по ул.Мечникова»		ФЗ №1112		
16	2032	Очистка поверхностного стока	Очистное сооружение «на водовыпуске в районе ул.Юрия Гагарина»	4,0	ФЗ №1490		Постановление администрации г.Уфы №2687 от 23.06.2004 «О развитии системы дренажно-дождевой канализации г.Уфы»
17	2032	Очистка поверхностного стока	Очистное сооружение «в микрорайоне Инорс»		ФЗ №1661		
18	2032	Очистка поверхностного стока	Очистное сооружение «в микрорайоне Шакша в районе ул.Мелеузовская»	2,0	ФЗ №1683		Постановление администрации г.Уфы №2687 от 23.06.2004 «О развитии системы дренажно-дождевой канализации г.Уфы»

№ п/п	Срок реализации	Назначение объекта	Наименование объекта	Основные характеристики	Индивидуальный № функциональной зоны	Характеристики ЗОУИТ	Наименование и реквизиты нормативного правового акта
19	2032	Очистка поверхностного стока	Очистное сооружение «на водовыпуске в р.Белая в районе ул.Парковая»	3,0	ФЗ №356		Постановление администрации г.Уфы №2687 от 23.06.2004 «О развитии системы дренажно-дождевой канализации г.Уфы»
20	2032	Очистка поверхностного стока	Очистное сооружение «в микрорайоне Затон»	3,0	ФЗ №527		Постановление администрации г.Уфы №2687 от 23.06.2004 «О развитии системы дренажно-дождевой канализации г.Уфы»
21	2042	Очистка поверхностного стока	Очистное сооружение «в районе д.Ветошниково»		ФЗ №2079		
22	2042	Очистка поверхностного стока	Очистное сооружение «в районе Нижегородка на водовыпуске ул.Силикатная»	3,0	ФЗ №2075		Постановление администрации г.Уфы №2687 от 23.06.2004 «О развитии системы дренажно-дождевой канализации г.Уфы»
23	2032	Очистка поверхностного стока	Очистное сооружение «на пересечении ул.М.Губайдуллина и проспекта Салавата Юлаева»	4,0	ФЗ №1844		Постановление администрации г.Уфы №2687 от 23.06.2004 «О развитии системы дренажно-дождевой канализации г.Уфы»
24	2032	Очистка поверхностного стока	Очистное сооружение «в районе д.Елкибаево и с.Федоровка»		ФЗ №1517		
25	2032	Очистка поверхностного стока	Очистное сооружение «в районе д.Жилино»		ФЗ №1750		
26	2032	Очистка поверхностного стока	Очистное сооружение «в районе ул.Пугачева»	4,0	ФЗ №2304		Постановление администрации г.Уфы №2687 от 23.06.2004 «О развитии системы дренажно-дождевой канализации г.Уфы»
27	2032	Очистка поверхностного стока	Очистное сооружение «в районе Кооперативная поляна (мост через р.Белая)»	3,0	ФЗ №2272		Постановление администрации г.Уфы №2687 от 23.06.2004 «О развитии системы дренажно-дождевой канализации г.Уфы»
28	2032	Очистка поверхностного стока	Очистное сооружение «в районе Дема»	3,0	ФЗ №813		Постановление администрации г.Уфы №2687 от 23.06.2004 «О развитии системы дренажно-дождевой канализации г.Уфы»
29	2032	Очистка поверхностного стока	Очистное сооружение «напротив ТЦ «Мега» в		ФЗ №2055		



№ п/п	Срок реализации	Назначение объекта	Наименование объекта	Основные характеристики	Индивидуальный № функциональной зоны	Характеристики ЗОУИТ	Наименование и реквизиты нормативного правового акта
			районе СНТ «Дилара»				
30	2032	Очистка поверхностного стока	Очистное сооружение «в районе д.Зинино»		ФЗ №1782		
31	2032	Очистка поверхностного стока	Очистное сооружение «в районе д.Мокроусово»		ФЗ №110		
32	2032	Очистка поверхностного стока	Очистное сооружение «в районе д.Королево»		ФЗ №2021		
33	2032	Очистка поверхностного стока	Очистное сооружение «в районе Камышлинского мелькомбината»		ФЗ №21		
34	2032	Очистка поверхностного стока	Очистное сооружение «в районе д.Искино и д.Локотки»		ФЗ №2022		
35	2032	Очистка поверхностного стока	Очистное сооружение «в районе с.Чесноковка»		ФЗ №116		
36	2032	Очистка поверхностного стока	Очистное сооружение «для территории СНТ «Дружба», СНТ «Урожай», СНТ «Виктория» и проч.»		ФЗ №789		
37	2032	Очистка поверхностного стока	Очистное сооружение «в районе с.Нагаево»		ФЗ №1766		
38	2032	Очистка поверхностного стока	Очистное сооружение «в районе Базилевка»		ФЗ №1692		
39	2032	Очистка поверхностного стока	Очистное сооружение «Соборная мечеть №1»		ФЗ№1593		
40	2032	Очистка поверхностного стока	Очистное сооружение «Соборная мечеть №2»		ФЗ№2342		
41	2032	Очистка поверхностного стока	Очистное сооружение «Кузнецовский Затон»		ФЗ№2395		
42	2042	Очистка поверхностного стока	№1 «для застройки «Южные ворота»		ФЗ№2397		
43	2042	Очистка поверхностного стока	№2 «для застройки «Южные ворота»		ФЗ№2314		

№ п/п	Срок реализации	Назначение объекта	Наименование объекта	Основные характеристики	Индивидуальный № функциональной зоны	Характеристики ЗОУИТ	Наименование и реквизиты нормативного правового акта
44	2042	Очистка поверхностного стока	«для застройки в районе Чесноковка»		ФЗ№2293		
<b>Строительство ливневых насосных станций</b>							
1	2032	Передача стока	Ливневая насосная станция «в районе ОАО «Уфаоргсинтез» для очистного сооружения №8		ФЗ №1404		
2	2032	Передача стока	Ливневая насосная станция «в районе ОАО «Уфаоргсинтез» для очистного сооружения №11		ФЗ №1654		
3	2032	Передача стока	Ливневая насосная станция «в районе Старая Александровка, ул.Энергетиков» для очистного сооружения №7		ФЗ №1647		
4	2032	Передача стока	Ливневая насосная станция «в районе пересечения Бирского тракта и ул.Тимашевская»		ФЗ №1647		
5	2032	Передача стока	Ливневая насосная станция «в районе ул.Адмирала Ушакова»		ФЗ №1408		
6	2042	Передача стока	Ливневая насосная станция «в районе Максимовка для очистного сооружения №15»		ФЗ №1163		
7	2032	Передача стока	Ливневая насосная станция «в районе ул.Перспективная»		ФЗ №1722		
8	2032	Передача стока	Ливневая насосная станция «в районе ул.Перспективная у моста через р.Уфу»		ФЗ №1699		

№ п/п	Срок реализации	Назначение объекта	Наименование объекта	Основные характеристики	Индивидуальный № функциональной зоны	Характеристики ЗОУИТ	Наименование и реквизиты нормативного правового акта
9	2032	Передача стока	Ливневая насосная станция «В мкр.ШАкша в районе ул.Мелеузовская для очистного сооружения №18»		ФЗ №1683		
10	2032	Передача стока	Ливневая насосная станция «в районе пересечения набережной р.Уфа и ул.Баязита Бикбая»		ФЗ №1489		
11	2032	Передача стока	Ливневая насосная станция «в районе ул.Ирендык»		ФЗ №199		
12	2032	Передача стока	Ливневая насосная станция «в районе пересечения проспекта Дружбы народов и ул.Ахметова		ФЗ №246		
13	2032	Передача стока	Ливневая насосная станция «в районе ул.Диниса Булякова»		ФЗ №893		
14	2042	Передача стока	Ливневая насосная станция «в районе ул.Лесозаводская»		ФЗ №475		
15	2032	Передача стока	Ливневая насосная станция «в районе ул.Менделеева»		ФЗ №1465		
16	2032	Передача стока	Ливневая насосная станция «в районе д.Елкибаево и с.Федоровка для очистного сооружения №24»		ФЗ №1539		
17	2032	Передача стока	Ливневая насосная станция «в районе д.Жилино для очистного сооружения №25»		ФЗ №1750		
18	2032	Передача стока	Ливневая насосная станция «в районе ул.Юрия Гагарина для очистного сооружения		ФЗ №944		

№ п/п	Срок реализации	Назначение объекта	Наименование объекта	Основные характеристики	Индивидуальный № функциональной зоны	Характеристики ЗОУИТ	Наименование и реквизиты нормативного правового акта
			№16»				
19	2032	Передача стока	Ливневая насосная станция «в районе ул.Адмирала Ушакова для очистного сооружения №14»		ФЗ №1535		
20	2032	Передача стока	Ливневая насосная станция «в районе Инорс для очистного сооружения №20»		ФЗ №1484		

Приложение 16  
к решению Совета городского округа  
город Уфа Республики Башкортостан  
от «20» декабря 2023 года № 33/5

Таблица 4.3.7. «Сведения о планируемых для размещения объектах системы связи»

№ п/п	Срок реализации	Назначение объекта	Наименование объекта	Основные характеристики	Индивидуальный № функциональной зоны	Характеристики ЗОУИТ	Наименование и реквизиты нормативного правового акта
<b>ОБЪЕКТЫ МЕСТНОГО ЗНАЧЕНИЯ</b>							
<b>Реконструкция</b>							
1		Объект местного значения в области связи. Для обеспечения абонентов надежными и качественными услугами связи и расширения их перечня.	VoIP, ул. Сун-ят-сена, д.11 Кировский район	Монтирована емкость 96 номеров. Реконструкция с увеличением емкости	1593	В соответствии с утвержденными «Правилами охраны сооружений связи РФ» 9.06.1995 № 578 охранные зоны для телефонной канализации и сетей проводного вещания устанавливаются по 2 м в обе стороны. <b>В соответствии с утвержденными Охранные Санитарно-защитные зоны на линии проводного вещания не установлены (СанПиН 2.2.1/2.1.1.1200-03)</b>	Государственная программа «Развитие средств массовых коммуникаций Республики Башкортостан», Государственная программа «Развитие информационного общества» в Республике Башкортостан», Государственная программа Российской Федерации «Информационное общество» (2011-2020г.г.)
2		Объект местного значения в области связи. Для обеспечения абонентов надежными и качественными услугами связи и расширения их перечня.	PON OLT, ул. Рабкоров д.6 к.1, Кировский р-н	Монтирована емкость 25311 номеров. Реконструкция с увеличением емкости	1985	В соответствии с утвержденными «Правилами охраны сооружений связи РФ» 9.06.1995 № 578 охранные зоны для телефонной канализации и сетей проводного вещания устанавливаются по 2 м в обе стороны. <b>В соответствии с утвержденными Охранные Санитарно-защитные зоны на линии проводного вещания не установлены (СанПиН 2.2.1/2.1.1.1200-03)</b>	Государственная программа «Развитие средств массовых коммуникаций Республики Башкортостан», Государственная программа «Развитие информационного общества» в Республике Башкортостан», Государственная программа Российской Федерации «Информационное общество» (2011-2020г.г.)

№ п/п	Срок реализации	Назначение объекта	Наименование объекта	Основные характеристики	Индивидуальный № функциональной зоны	Характеристики ЗОУИТ	Наименование и реквизиты нормативного правового акта
3		Объект местного значения в области связи. Для обеспечения абонентов надежными и качественными услугами связи и расширения их перечня.	АТСЭ, ул. Генерала Кусимова, д.15, к.1 Демский район	Монтированная емкость 4000 номеров. Реконструкция с увеличением емкости	175	В соответствии с утвержденными «Правилами охраны сооружений связи РФ» 9.06.1995 № 578 охранные зоны для телефонной канализации и сетей проводного вещания устанавливаются по 2 м в обе стороны. <b>В соответствии с утвержденными Охранные Санитарно-защитные зоны на линии проводного вещания не установлены (СанПиН 2.2.1/2.1.1.1200-03)</b>	Государственная программа «Развитие средств массовых коммуникаций Республики Башкортостан», Государственная программа «Развитие информационного общества» в Республике Башкортостан», Государственная программа Российской Федерации «Информационное общество» (2011-2020г.г.)
4		Объект местного значения в области связи. Для обеспечения абонентов надежными и качественными услугами связи и расширения их перечня.	АТСЭ, РОН, ул. Кустарево, д.2, Демский район	Монтированная емкость 252 номера. Реконструкция с увеличением емкости	2113	В соответствии с утвержденными «Правилами охраны сооружений связи РФ» 9.06.1995 № 578 охранные зоны для телефонной канализации и сетей проводного вещания устанавливаются по 2 м в обе стороны. <b>В соответствии с утвержденными Охранные Санитарно-защитные зоны на линии проводного вещания не установлены (СанПиН 2.2.1/2.1.1.1200-03)</b>	Государственная программа «Развитие средств массовых коммуникаций Республики Башкортостан», Государственная программа «Развитие информационного общества» в Республике Башкортостан», Государственная программа Российской Федерации «Информационное общество» (2011-2020г.г.)
5		Объект местного значения в области связи. Для обеспечения абонентов надежными и качественными услугами связи и расширения их перечня.	АТСЭ, ул. Деревенская Переправа, д.53, к.А, Ленинский район	Монтированная емкость 128 номеров. Реконструкция с увеличением емкости	475	В соответствии с утвержденными «Правилами охраны сооружений связи РФ» 9.06.1995 № 578 охранные зоны для телефонной канализации и сетей проводного вещания устанавливаются по 2 м в обе стороны. <b>В соответствии с утвержденными Охранные Санитарно-защитные зоны на линии проводного вещания не установлены (СанПиН 2.2.1/2.1.1.1200-03)</b>	Государственная программа «Развитие средств массовых коммуникаций Республики Башкортостан», Государственная программа «Развитие информационного общества» в Республике Башкортостан», Государственная программа Российской Федерации «Информационное общество» (2011-2020г.г.)
6		Объект местного значения	MSAN, ул.	Монтированная	1839	В соответствии с утвержденными «Правилами	Государственная программа «Развитие

№ п/п	Срок реализации	Назначение объекта	Наименование объекта	Основные характеристики	Индивидуальный № функциональной зоны	Характеристики ЗОУИТ	Наименование и реквизиты нормативного правового акта
		значения в области связи. Для обеспечения абонентов надежными и качественными услугами связи и расширения их перечня.	Красина, д.15, Ленинский р-н	я емкость 360 номеров. Реконструкция с увеличением емкости		охраны сооружений связи РФ» 9.06.1995 № 578 охранные зоны для телефонной канализации и сетей проводного вещания устанавливаются по 2 м в обе стороны. <b>В соответствии с утвержденными Охранные Санитарно-защитные зоны на линии проводного вещания не установлены (СанПиН 2.2.1/2.1.1.1200-03)</b>	средств массовых коммуникаций Республики Башкортостан», Государственная программа «Развитие информационного общества» в Республике Башкортостан», Государственная программа Российской Федерации «Информационное общество» (2011-2020г.г.)
7		Объект местного значения в области связи. Для обеспечения абонентов надежными и качественными услугами связи и расширения их перечня.	АТСЭ, ул. Нехаева, д51, к.А, Ленинский р-н	Монтированна я емкость 80 номеров. Реконструкция с увеличением емкости	475	В соответствии с утвержденными «Правилами охраны сооружений связи РФ» 9.06.1995 № 578 охранные зоны для телефонной канализации и сетей проводного вещания устанавливаются по 2 м в обе стороны. <b>В соответствии с утвержденными Охранные Санитарно-защитные зоны на линии проводного вещания не установлены (СанПиН 2.2.1/2.1.1.1200-03)</b>	Государственная программа «Развитие средств массовых коммуникаций Республики Башкортостан», Государственная программа «Развитие информационного общества» в Республике Башкортостан», Государственная программа Российской Федерации «Информационное общество» (2011-2020г.г.)
8		Объект местного значения в области связи. Для обеспечения абонентов надежными и качественными услугами связи и расширения их перечня.	АТСЭ, б-р Халии Давлетшиной, д.18, Советский р-н	Монтированна я емкость 5010 номеров. Реконструкция с увеличением емкости	319	В соответствии с утвержденными «Правилами охраны сооружений связи РФ» 9.06.1995 № 578 охранные зоны для телефонной канализации и сетей проводного вещания устанавливаются по 2 м в обе стороны. <b>В соответствии с утвержденными Охранные Санитарно-защитные зоны на линии проводного вещания не установлены (СанПиН 2.2.1/2.1.1.1200-03)</b>	Государственная программа «Развитие средств массовых коммуникаций Республики Башкортостан», Государственная программа «Развитие информационного общества» в Республике Башкортостан», Государственная программа Российской Федерации «Информационное общество» (2011-2020г.г.)
9		Объект местного значения в области	АТСЭ, ул. Степана	Монтированна	325	В соответствии с утвержденными «Правилами охраны сооружений связи РФ» 9.06.1995 № 578	Государственная программа «Развитие средств массовых коммуникаций

№ п/п	Срок реализации	Назначение объекта	Наименование объекта	Основные характеристики	Индивидуальный № функциональной зоны	Характеристики ЗОУИТ	Наименование и реквизиты нормативного правового акта
		связи. Для обеспечения абонентов надежными и качественными услугами связи и расширения их перечня.	Халтурина, д.30, Советский р-н	я емкость 16342 номеров. Реконструкция с увеличением емкости		охранные зоны для телефонной канализации и сетей проводного вещания устанавливаются по 2 м в обе стороны. <b>В соответствии с утвержденными Охранные Санитарно-защитные зоны на линии проводного вещания не установлены (СанПиН 2.2.1/2.1.1.1200-03)</b>	Республики Башкортостан», Государственная программа «Развитие информационного общества» в Республике Башкортостан», Государственная программа Российской Федерации «Информационное общество» (2011-2020г.г.)
10		Объект местного значения в области связи. Для обеспечения абонентов надежными и качественными услугами связи и расширения их перечня.	MSAN, ул. Карла Маркса, д.52, Советский р-н	Монтированна я емкость 360 номеров. Реконструкция с увеличением емкости	483	В соответствии с утвержденными «Правилами охраны сооружений связи РФ» 9.06.1995 № 578 охранные зоны для телефонной канализации и сетей проводного вещания устанавливаются по 2 м в обе стороны. <b>В соответствии с утвержденными Охранные Санитарно-защитные зоны на линии проводного вещания не установлены (СанПиН 2.2.1/2.1.1.1200-03)</b>	Государственная программа «Развитие средств массовых коммуникаций Республики Башкортостан», Государственная программа «Развитие информационного общества» в Республике Башкортостан», Государственная программа Российской Федерации «Информационное общество» (2011-2020г.г.)
11		Объект местного значения в области связи. Для обеспечения абонентов надежными и качественными услугами связи и расширения их перечня.	MSAN, ул. Ленина, д.130, Советский р-н	Монтированна я емкость 432 номера. Реконструкция с увеличением емкости	301	В соответствии с утвержденными «Правилами охраны сооружений связи РФ» 9.06.1995 № 578 охранные зоны для телефонной канализации и сетей проводного вещания устанавливаются по 2 м в обе стороны. <b>В соответствии с утвержденными Охранные Санитарно-защитные зоны на линии проводного вещания не установлены (СанПиН 2.2.1/2.1.1.1200-03)</b>	Государственная программа «Развитие средств массовых коммуникаций Республики Башкортостан», Государственная программа «Развитие информационного общества» в Республике Башкортостан», Государственная программа Российской Федерации «Информационное общество» (2011-2020г.г.)
12		Объект местного значения в области связи.	АТСЭ, PON, ул. Российская	Монтированна я емкость 15560	346	В соответствии с утвержденными «Правилами охраны сооружений связи РФ» 9.06.1995 № 578 охранные зоны для телефонной канализации и	Государственная программа «Развитие средств массовых коммуникаций Республики Башкортостан»,



№ п/п	Срок реализации	Назначение объекта	Наименование объекта	Основные характеристики	Индивидуальный № функциональной зоны	Характеристики ЗОУИТ	Наименование и реквизиты нормативного правового акта
		Для обеспечения абонентов надежными и качественными услугами связи и расширения их перечня.	, д.19, Орджоники дзевский район	номеров. Реконструкция с увеличением емкости		сетей проводного вещания устанавливаются по 2 м в обе стороны. <b>В соответствии с утвержденными Охранные Санитарно-защитные зоны на линии проводного вещания не установлены (СанПиН 2.2.1/2.1.1.1200-03)</b>	Государственная программа «Развитие информационного общества» в Республике Башкортостан», Государственная программа Российской Федерации «Информационное общество» (2011-2020г.г.)
13		Объект местного значения в области связи. Для обеспечения абонентов надежными и качественными услугами связи и расширения их перечня.	АТСЭ, 6-р Тухвата Янаби, д.32 к.1, Калининский р-н	Монтирована емкость 12214 номеров. Реконструкция с увеличением емкости	1793	В соответствии с утвержденными «Правилами охраны сооружений связи РФ» 9.06.1995 № 578 охранные зоны для телефонной канализации и сетей проводного вещания устанавливаются по 2 м в обе стороны. <b>В соответствии с утвержденными Охранные Санитарно-защитные зоны на линии проводного вещания не установлены (СанПиН 2.2.1/2.1.1.1200-03)</b>	Государственная программа «Развитие средств массовых коммуникаций Республики Башкортостан», Государственная программа «Развитие информационного общества» в Республике Башкортостан», Государственная программа Российской Федерации «Информационное общество» (2011-2020г.г.)
14		Объект местного значения в области связи. Для обеспечения абонентов надежными и качественными услугами связи и расширения их перечня.	АТСЭ, ул. Сельская, д.8 к.2, Калининский р-н	Монтирована емкость 5424 номера. Реконструкция с увеличением емкости	2036	В соответствии с утвержденными «Правилами охраны сооружений связи РФ» 9.06.1995 № 578 охранные зоны для телефонной канализации и сетей проводного вещания устанавливаются по 2 м в обе стороны. <b>В соответствии с утвержденными Охранные Санитарно-защитные зоны на линии проводного вещания не установлены (СанПиН 2.2.1/2.1.1.1200-03)</b>	Государственная программа «Развитие средств массовых коммуникаций Республики Башкортостан», Государственная программа «Развитие информационного общества» в Республике Башкортостан», Государственная программа Российской Федерации «Информационное общество» (2011-2020г.г.)
15		Объект местного значения в области связи. Для обеспечения	АТСЭ, ул. Чехова, д.3, Калининский р-н	Монтирована емкость 864 номера. Реконструкция	1320	В соответствии с утвержденными «Правилами охраны сооружений связи РФ» 9.06.1995 № 578 охранные зоны для телефонной канализации и сетей проводного вещания устанавливаются по	Государственная программа «Развитие средств массовых коммуникаций Республики Башкортостан», Государственная программа «Развитие

№ п/п	Срок реализации	Назначение объекта	Наименование объекта	Основные характеристики	Индивидуальный № функциональной зоны	Характеристики ЗОУИТ	Наименование и реквизиты нормативного правового акта
		абонентов надежными и качественными услугами связи и расширения их перечня.		с увеличением емкости		2 м в обе стороны. <b>В соответствии с утвержденными Охранные Санитарно-защитные зоны на линии проводного вещания не установлены (СанПиН 2.2.1/2.1.1.1200-03)</b>	информационного общества» в Республике Башкортостан», Государственная программа Российской Федерации «Информационное общество» (2011-2020г.г.)
16		Объект местного значения в области связи. Для обеспечения абонентов надежными и качественными услугами связи и расширения их перечня.	РОН, АТСЭ с. Федоровка, ул. Галечная, д.16, Калининский р-н	Монтирована емкость 529 номеров. Реконструкция с увеличением емкости	1523	В соответствии с утвержденными «Правилами охраны сооружений связи РФ» 9.06.1995 № 578 охранные зоны для телефонной канализации и сетей проводного вещания устанавливаются по 2 м в обе стороны. <b>В соответствии с утвержденными Охранные Санитарно-защитные зоны на линии проводного вещания не установлены (СанПиН 2.2.1/2.1.1.1200-03)</b>	Государственная программа «Развитие средств массовых коммуникаций Республики Башкортостан», Государственная программа «Развитие информационного общества» в Республике Башкортостан», Государственная программа Российской Федерации «Информационное общество» (2011-2020г.г.)
17		Объект местного значения в области связи. Для обеспечения абонентов надежными и качественными услугами связи и расширения их перечня.	РОН, с. Нагаево, ул.Медовая, д.18, Октябрьский р-н	Монтирована емкость 150 номеров. Реконструкция с увеличением емкости	1524	В соответствии с утвержденными «Правилами охраны сооружений связи РФ» 9.06.1995 № 578 охранные зоны для телефонной канализации и сетей проводного вещания устанавливаются по 2 м в обе стороны. <b>В соответствии с утвержденными Охранные Санитарно-защитные зоны на линии проводного вещания не установлены (СанПиН 2.2.1/2.1.1.1200-03)</b>	Государственная программа «Развитие средств массовых коммуникаций Республики Башкортостан», Государственная программа «Развитие информационного общества» в Республике Башкортостан», Государственная программа Российской Федерации «Информационное общество» (2011-2020г.г.)
18		Объект местного значения в области связи. Для обеспечения абонентов	РОН, АТСЭ с Нагаево ул. Советская,	Монтирована емкость 1280 номеров. Реконструкция с увеличением	1762	В соответствии с утвержденными «Правилами охраны сооружений связи РФ» 9.06.1995 № 578 охранные зоны для телефонной канализации и сетей проводного вещания устанавливаются по 2 м в обе стороны.	Государственная программа «Развитие средств массовых коммуникаций Республики Башкортостан», Государственная программа «Развитие информационного общества» в

№ п/п	Срок реализации	Назначение объекта	Наименование объекта	Основные характеристики	Индивидуальный № функциональной зоны	Характеристики ЗОУИТ	Наименование и реквизиты нормативного правового акта
		надежными и качественными услугами связи и расширения их перечня.	д.13, Октябрьский р-н	емкости		<b>В соответствии с утвержденными Охранные Санитарно-защитные зоны на линии проводного вещания не установлены (СанПиН 2.2.1/2.1.1.1200-03)</b>	Республике Башкортостан», Государственная программа Российской Федерации «Информационное общество» (2011-2020г.г.)
19		Объект местного значения в области связи. Для обеспечения абонентов надежными и качественными услугами связи и расширения их перечня.	АТСЭ ул. Луганская, д.37А, Октябрьский район	Монтированная емкость 20000 номеров. Реконструкция с увеличением емкости	334	В соответствии с утвержденными «Правилами охраны сооружений связи РФ» 9.06.1995 № 578 охранные зоны для телефонной канализации и сетей проводного вещания устанавливаются по 2 м в обе стороны. <b>В соответствии с утвержденными Охранные Санитарно-защитные зоны на линии проводного вещания не установлены (СанПиН 2.2.1/2.1.1.1200-03)</b>	Государственная программа «Развитие средств массовых коммуникаций Республики Башкортостан», Государственная программа «Развитие информационного общества» в Республике Башкортостан», Государственная программа Российской Федерации «Информационное общество» (2011-2020г.г.)
<b>Строительство</b>							
1		Объект местного значения в области связи. Для обеспечения абонентов надежными и качественными услугами связи и расширения их перечня.	Строительство АТС В районе Чесноковка, Кировский район	1 объект	701	В соответствии с утвержденными «Правилами охраны сооружений связи РФ» 9.06.1995 № 578 охранные зоны для телефонной канализации и сетей проводного вещания устанавливаются по 2 м в обе стороны. <b>В соответствии с утвержденными Охранные Санитарно-защитные зоны на линии проводного вещания не установлены (СанПиН 2.2.1/2.1.1.1200-03)</b>	Государственная программа «Развитие средств массовых коммуникаций Республики Башкортостан», Государственная программа «Развитие информационного общества» в Республике Башкортостан», Государственная программа Российской Федерации «Информационное общество» (2011-2020г.г.)
2		Объект местного значения в области связи. Для обеспечения абонентов	Строительство АТС В районе Демского шоссе,	1 объект	1860	В соответствии с утвержденными «Правилами охраны сооружений связи РФ» 9.06.1995 № 578 охранные зоны для телефонной канализации и сетей проводного вещания устанавливаются по 2 м в обе стороны.	Государственная программа «Развитие средств массовых коммуникаций Республики Башкортостан», Государственная программа «Развитие информационного общества» в

№ п/п	Срок реализации	Назначение объекта	Наименование объекта	Основные характеристики	Индивидуальный № функциональной зоны	Характеристики ЗОУИТ	Наименование и реквизиты нормативного правового акта
		надежными и качественными услугами связи и расширения их перечня.	Демский район			<b>В соответствии с утвержденными Охранные Санитарно-защитные зоны на линии проводного вещания не установлены (СанПиН 2.2.1/2.1.1.1200-03)</b>	Республике Башкортостан», Государственная программа Российской Федерации «Информационное общество» (2011-2020г.г.)
3		Объект местного значения в области связи. Для обеспечения абонентов надежными и качественными услугами связи и расширения их перечня.	Строительство АТС мкр. 8 марта, Ленинский район	1 объект	1827	В соответствии с утвержденными «Правилами охраны сооружений связи РФ» 9.06.1995 № 578 охранные зоны для телефонной канализации и сетей проводного вещания устанавливаются по 2 м в обе стороны. <b>В соответствии с утвержденными Охранные Санитарно-защитные зоны на линии проводного вещания не установлены (СанПиН 2.2.1/2.1.1.1200-03)</b>	Государственная программа «Развитие средств массовых коммуникаций Республики Башкортостан», Государственная программа «Развитие информационного общества» в Республике Башкортостан», Государственная программа Российской Федерации «Информационное общество» (2011-2020г.г.)
4		Объект местного значения в области связи. Для обеспечения абонентов надежными и качественными услугами связи и расширения их перечня.	Строительство АТС мкр. Затон, Ленинский район	1 объект	262	В соответствии с утвержденными «Правилами охраны сооружений связи РФ» 9.06.1995 № 578 охранные зоны для телефонной канализации и сетей проводного вещания устанавливаются по 2 м в обе стороны. <b>В соответствии с утвержденными Охранные Санитарно-защитные зоны на линии проводного вещания не установлены (СанПиН 2.2.1/2.1.1.1200-03)</b>	Государственная программа «Развитие средств массовых коммуникаций Республики Башкортостан», Государственная программа «Развитие информационного общества» в Республике Башкортостан», Государственная программа Российской Федерации «Информационное общество» (2011-2020г.г.)
5		Объект местного значения в области связи. Для обеспечения абонентов надежными и	Строительство АТС в районе проспекта Дружбы народов,	1 объект	527	В соответствии с утвержденными «Правилами охраны сооружений связи РФ» 9.06.1995 № 578 охранные зоны для телефонной канализации и сетей проводного вещания устанавливаются по 2 м в обе стороны. <b>В соответствии с утвержденными</b>	Государственная программа «Развитие средств массовых коммуникаций Республики Башкортостан», Государственная программа «Развитие информационного общества» в Республике Башкортостан»,

№ п/п	Срок реализации	Назначение объекта	Наименование объекта	Основные характеристики	Индивидуальный № функциональной зоны	Характеристики ЗОУИТ	Наименование и реквизиты нормативного правового акта
		качественными услугами связи и расширения их перечня.	Ленинский район			<b>Охранные Санитарно-защитные зоны на линии проводного вещания не установлены (СанПиН 2.2.1/2.1.1.1200-03)</b>	Государственная программа Российской Федерации «Информационное общество» (2011-2020г.г.)
6		Объект местного значения в области связи. Для обеспечения абонентов надежными и качественными услугами связи и расширения их перечня.	Строительство АТС в районе Федоровка, Калининский район	1 объект	1543	В соответствии с утвержденными «Правилами охраны сооружений связи РФ» 9.06.1995 № 578 охранные зоны для телефонной канализации и сетей проводного вещания устанавливаются по 2 м в обе стороны. <b>В соответствии с утвержденными Охранные Санитарно-защитные зоны на линии проводного вещания не установлены (СанПиН 2.2.1/2.1.1.1200-03)</b>	Государственная программа «Развитие средств массовых коммуникаций Республики Башкортостан», Государственная программа «Развитие информационного общества» в Республике Башкортостан», Государственная программа Российской Федерации «Информационное общество» (2011-2020г.г.)
7		Объект местного значения в области связи. Для обеспечения абонентов надежными и качественными услугами связи и расширения их перечня.	Строительство АТС в районе Нагаево, Октябрьский район	1 объект	1781	В соответствии с утвержденными «Правилами охраны сооружений связи РФ» 9.06.1995 № 578 охранные зоны для телефонной канализации и сетей проводного вещания устанавливаются по 2 м в обе стороны. <b>В соответствии с утвержденными Охранные Санитарно-защитные зоны на линии проводного вещания не установлены (СанПиН 2.2.1/2.1.1.1200-03)</b>	Государственная программа «Развитие средств массовых коммуникаций Республики Башкортостан», Государственная программа «Развитие информационного общества» в Республике Башкортостан», Государственная программа Российской Федерации «Информационное общество» (2011-2020г.г.)

Приложение 17  
к решению Совета городского округа  
город Уфа Республики Башкортостан  
от «20» декабря 2023 года № 33/5

Таблица 4.4.1. Сведения о развитии сооружений инженерной защиты территории от затопления – дамбы

№ п.п.	Номер дамбы на плане	Очередность. 1 - первая очередь, для защиты территории сохраняемой застройки; 2 - на расчетный срок (для защиты территорий «развитие - на расчетный срок»)	L, протяженность дамбы, м	S, площадь защищаемого района, м2	Площадь защищаемого района, Га	S/L*, эффективность дамбы (чем выше показатель, тем эффективнее – больше защищаемой площади на 1 п.м. дамбы)	А.О. гребня дамбы** в мБс (условная отметка, требует уточнения на следующей стадии работ)
1	Д1	1	7056	5818274	581.8	825	93.7
2	Д2-1	1	489	2180069	218	2331	94.2
3	Д2-2	1	446				94.2
4	Д3	2	6620	5120341	512	773	94.3
5	Д4	2	3500	1471893	147.2	420	94.7
6	Д5	2	5318	3146291	314.6	592	93.1
7	Д6	2	1120	14319858	1432.0	12784	91.9
8	Д7	2	2493	3900751	390.1	1565	94.3
9	Д8	2	5077	4684177	468.4	923	95.8
10	<b>Итого</b>		<b>32119</b>	<b>40641654</b>	<b>4064.1</b>		
11	<b>Итого (1 очередь):</b>		<b>7991</b>	<b>7998343</b>	<b>799.8</b>		
12	<b>Итого (2 очередь):</b>		<b>24128</b>	<b>32643311</b>	<b>3264.3</b>		

N п.п.	Номер дамбы на плане	Очередность. 1 - первая очередь, для защиты территории сохраняемой застройки; 2 - на расчетный срок (для защиты территорий «развитие - на расчетный срок»)	L, протяженность дамбы, м	S, площадь защищаемого района, м <sup>2</sup>	Площадь защищаемого района, Га	S/L*, эффективность дамбы (чем выше показатель, тем эффективнее – больше защищаемой площади на 1 п.м. дамбы)	А.О. гребня дамбы** в мБс (условная отметка, требует уточнения на следующей стадии работ)
--------	----------------------	--	---------------------------	---	--------------------------------	--	---

Основные принципы выбора положения дамб: 1. Минимальный объем земляных работ - при выборе положения дамбы учитывались отметки рельефа. 2. Наличие граничных участков для "замыкания" дамбы на существующий рельеф или объекты дорожной инфраструктуры. 3. Более высокий приоритет при выборе положения дамбы положению проектируемых и существующих магистральных улиц. Наличие дамб изменяет профиль живого сечения существующего русла реки, что требует выполнения гидрологических расчетов для определения расчетных уровней 1 % обеспеченности. При оценке эффективности варианта устройства дамбы не учитывается площадь водных объектов на защищаемой территории. Параметры дамб требуют уточнения на последующих стадиях разработки мероприятий инженерной защиты, с учетом результатов гидрогеологического и гидродинамического моделирования, а также материалов дополнительных изысканий

Приложение 18  
к решению Совета городского округа  
город Уфа Республики Башкортостан  
от «20» декабря 2023 года № 33/5

Таблица 4.4.2. Сведения о развитии сооружений инженерной защиты территории от затопления - подсыпка

№ п.п.	Номер участка на карте	Очередность. 1 - первая очередь, для защиты территории сохраняемой застройки; 2 - на расчетный срок (для защиты территорий «развитие - на расчетный срок»)	Площадь участка подсыпки, S, м <sup>2</sup>	Площадь участка, Га	Сущ. отм. рельефа, мБс (средняя по площади подсыпки)	Отм. УВ 1% (требуется уточнения на последующей стадии проектирования)	Средняя мощность подсыпки *, t, м	Отм. подсыпки, мБс	Объем подсыпки, V, т.м <sup>3</sup>	Эффективность P=S/V, (чем выше, тем эффективнее)
1	П1-1	1	1173679	117.37	88.00	93.00	5.50	93.50	6455	182
2	П1-2	1	1880489	188.05	89.00	92.90	4.40	93.40	8274	227
3	П1-3	1	25017	2.50	90.00	93.50	4.00	94.00	100	250
4	П1-4	1	86206	8.62	89.50	93.50	4.50	94.00	388	222
5	П1-5	1	45187	4.52	88.00	94.00	6.50	94.50	294	154
6	П1-6	1	388353	38.84	91.00	94.60	4.10	95.10	1592	244
7	П1-7	1	298254	29.83	93.00	93.80	1.30	94.30	388	769
8	П1-8	1	1008246	100.82	88.00	91.50	4.00	92.00	4033	250
9	П1-9	1	787394	78.74	88.00	91.40	3.90	91.90	3071	256
10	П1-10	1	473243	47.32	88.00	93.70	6.20	94.20	2934	161
11	П1-11	1	86315	8.63	88.00	93.70	6.20	94.20	535	161
12	П1-12	1	141129	14.11	90.00	94.80	5.30	95.30	748	189
13	П1-13	1	514268	51.43	90.00	94.70	5.20	95.20	2674	192
14	П2-1	2	1195727	119.57	89.00	92.70	4.20	93.20	5022	238
15	П2-2	2	1202001	120.20	88.50	94.60	6.60	95.10	7933	152
16	П2-3	2	121295	12.13	88.00	94.60	7.10	95.10	861	141
17	П2-4	2	2294272	229.43	87.00	94.60	8.10	95.10	18584	123



№ п.п.	Номер участка на карте	Очередность. 1 - первая очередь, для защиты территории сохраняемой застройки; 2 - на расчетный срок (для защиты территорий «развитие - на расчетный срок»)	Площадь участка подсыпки, S, м <sup>2</sup>	Площадь участка, Га	Сущ. отм. рельефа, мБс (средняя по площади подсыпки)	Отм. УВ 1% (требуется уточнения на последующей стадии проектирования)	Средняя мощность подсыпки *, t, м	Отм. подсыпки, мБс	Объем подсыпки, V, т.м <sup>3</sup>	Эффективность P=S/V, (чем выше, тем эффективнее)
18	П2-5	2	1047022	104.70	92.00	94.90	3.40	95.40	3560	294
19	П2-6	2	70339	7.03	91.50	94.80	3.80	95.30	267	263
20	П2-7	2	1544262	154.43	92.00	95.60	4.10	96.10	6331	244
21	П2-8	2	100267	10.03	94.00	95.00	1.50	95.50	150	667
22	П2-9	2	62028	6.20	94.00	95.00	1.50	95.50	93	667
23	П2-10	2	171246	17.12	93.00	95.60	3.10	96.10	531	323
24	П2-11	2	1473472	147.35	88.00	91.90	4.40	92.40	6483	227
25	П2-12	2	1921029	192.10	86.00	91.40	5.90	91.90	11334	169
26	П2-13	2	767595	76.76	88.00	91.40	3.90	91.90	2994	256
27	П2-14	2	259641	25.96	88.00	91.40	3.90	91.90	1013	256
28	П2-15	2	30884	3.09	88.00	93.70	6.20	94.20	191	161
29	П2-16	2	83667	8.37	90.00	94.80	5.30	95.30	443	189
30	П2-17	2	582330	58.5	91.00	93.80	3.30	94.30	1922	303
31	<b>Итого</b>		<b>19834858</b>	<b>1983.5</b>					<b>99200</b>	
32	<b>Итого оч. 1</b>		<b>6907781</b>	<b>691</b>					<b>31486</b>	
33	<b>Итого оч. 2</b>		<b>12927077</b>	<b>1292.5</b>					<b>67713</b>	

Подсыпка территории выбиралась исходя из следующих принципов:

1. Отсутствие или низкая плотность застройки защищаемой территории объектами капитального строительства
2. "Островной" тип развития затопления в районе защищаемой территории
3. Мощность слоя подсыпки до 6-7 м
4. Подсыпка как мероприятие инженерной защиты от подтопления в комбинации с дамбами. При этом высота дамб относительно спланированного подсыпкой территории будет меньше. Параметры подсыпки требуют уточнения на последующих стадиях разработки мероприятий инженерной защиты, с учетом результатов гидрогеологического и гидродинамического моделирования, а также материалов дополнительных изысканий

Приложение 19  
к решению Совета городского округа  
город Уфа Республики Башкортостан  
от «20» декабря 2023 года № 33/5

Таблица 4.4.4. Сведения о развитии сооружений инженерной защиты территории от подтопления – закрытые дренажи

№ п.п.	Этапы	Номер дренажной трассы на плане	L, протяженность дрены, м	Уровень дренирования, мБс*
1	1	ДР1-1	2009	82-86
2	1	ДР1-2	273	82-86
3	1	ДР1-3	1413	82-86
4	2	ДР2-1	1188	84-87
5	2	ДР2-2	1098	84-87
6	2	ДР-3	2269	79-162
7	1	ДР-4	6113	80-86
8	2	ДР-5	3561	90-96
9	2	ДР-6	1628	82-86
10	2	ДР-6-1	1522	82-86
11	2	ДР-7	3690	82-86
12	2	ДР-7-1	1905	82-86
13	2	ДР-8	2532	82-86
14	2	ДР-8-1	2035	82-86
<b>Итого:</b>			<b>31236</b>	
<b>Итого (1 очередь):</b>			<b>9808</b>	
<b>Итого (2 очередь):</b>			<b>21428</b>	

\*Уровень дренирования и трассировка сооружений определяется на основании результатов гидрогеологического моделирования. Конструкция дренажей определяется на стадии проектной документации.

Приложение 20  
к решению Совета городского округа  
город Уфа Республики Башкортостан  
от «20» декабря 2023 года № 33/5

Таблица 4.6.1. «Перечень объектов озеленённых территорий общего пользования, планируемых к сохранению и размещению на территории городского округа город Уфа»

№ п/п	№ объекта на карте	Номер ФЗ	Наименование объекта (категория)	Адрес объекта	Преимущественное использование объектов
1	2	3	4	5	6
Планируемые к сохранению					
1	1	693, 460, 1888	городской лес	производственный участок № 2, квартал 1	природоохранное
2	2	464, 1888	городской лес	производственный участок № 2, квартал 2	природоохранное
3	6	464, 1888, 457, 783, 2032, 449, 2032, 2031, 435	городской лес	производственный участок № 2, квартал 2	природоохранное
4	10	496, 841, 1886, 843, 2082, 780, 842, 391, 430, 390, 434, 432, 386	городской лес	производственный участок № 2, квартал 3, 48	природоохранное
5	12	1649, 1918, 1912, 1136, 1565, 1911, 1702, 1704, 1651, 1153, 1563, 2039, 1152, 1138, 1917, 1916, 1562, 1655, 1920, 1658, 1567, 1085, 1922	городской лес	производственный участок № 2, квартал 4	природоохранное
6	13	1145, 1088, 1907, 1902, 1908, 1909, 1399, 1654, 1906, 1316, 1086, 1087, 1909	городской лес	производственный участок № 2, квартал 43	природоохранное
7	14	1401, 1400, 1084, 1277, 1402, 1149, 1657, 1146, 1102, 1802, 1103, 1919, 1982, 1658, 1918, 1134	городской лес	производственный участок № 2, квартал 4	природоохранное
8	15	1797, 1902, 1923, 1979, 1904, 1988, 1901, 1126, 1125, 1124, 1196, 1310, 1925	городской лес	производственный участок № 2, квартал 45	природоохранное
9	16	1797	городской лес	производственный участок № 2, квартал 45	природоохранное
10	17	1797, 1980, 1898, 1903, 1978, 1604	городской лес	производственный участок № 2, квартал 47	природоохранное
11	18	1980, 1770, 1640	городской лес	производственный участок № 2, квартал 47	природоохранное
12	19	1104, 1105, 1640	городской лес	производственный участок № 2, кварталы 7, 13, 17	природоохранное
13	20	1641, 1640	городской лес	производственный участок № 2, кварталы 8, 13, 14, 15, 18, 19, 20, 22	природоохранное

№ п/п	№ объекта на карте	Номер ФЗ	Наименование объекта (категория)	Адрес объекта	Преимущественное использование объектов
14	21	1645, 1770, 1140	городской лес	производственный участок № 2, квартал 5	природоохранное
15	22	1367, 1123, 1927, 1368, 1367, 1122	городской лес	производственный участок № 2, квартал 46	природоохранное
16	23	1641	городской лес	производственный участок № 2, кварталы 15, 16	природоохранное
17	24	1641, 1367	городской лес	производственный участок № 2, кварталы 9, 10, 11, 12	природоохранное
18	25	1164, 1205, 1207	городской лес	производственный участок № 2, кварталы 21, 23, 24, 25, 26, 30, 31	природоохранное
19	29	1631, 1407, 1409, 1410, 1627, 1186	городской лес	производственный участок № 2, квартал 27	природоохранное
20	31	444	озеленённая территория	район Черниковка, ул. Кемеровская	специализированное
21	32	447	озеленённая территория	район Черниковка, ул. Войкова	специализированное
22	35	2255	сквер	улица Свободы, 48	рекреационное
23	36	829, 452, 1832, 453, 468, 469, 470	парк "Победы"	Ул. Комарова, 7	мемориальное, рекреационное
24	37	412	аллея Победы	Первомайская улица	транзитное, рекреационное
25	38	684	сквер	улица Мира, 8-14	рекреационное
26	39	405	аллея им. М. Куприяновой	Первомайская улица	транзитное, рекреационное
27	40	2243	сквер	Архитектурная улица, 7/1	рекреационное
28	41	707	бульвар	вдоль ул. Кольцевая	транзитное, рекреационное
29	42	709	парк культуры и отдыха "Нефтехимиков"	ул. 40 лет Октября, 1/1	рекреационное
30	43	2169	сквер	Ул. Первомайская, 41/1	рекреационное
31	44	2169	сквер им. Героев-чернобыльцев	Ул. Архитектурная	транзитное, рекреационное
32	45	2169	сквер	ул. Первомайская, 47А	рекреационное
33	46	2144	сквер Ветеранов	ул. Первомайская, 51-53	мемориальное, рекреационное
34	52	1413, 1106, 1286, 1285, 1606	парк у озера	ул. Сосновская, ул. Перспективная, ул.	рекреационное

№ п/п	№ объекта на карте	Номер ФЗ	Наименование объекта (категория)	Адрес объекта	Преимущественное использование объектов
			Максимовское	Мечникова	
35	53	1164, 1613, 1612, 1071	городской лес	производственный участок № 2, квартал 29	природоохранное
36	54	1501	городской лес	производственный участок № 2, квартал 38	природоохранное
37	55	1192, 1501	городской лес	производственный участок № 2, квартал 37	природоохранное
38	56	1501	городской лес	производственный участок № 2, кварталы 39, 40, 41, 42, производственный участок № 4, кварталы 4, 5	природоохранное
39	57	2147	сквер им. Н. Ф. Гастелло	Сельская Богородская улица, 1к51	мемориальное, рекреационное
40	58	1067	озеленённая территория	район Калининский, ул. Перспективная, ул. Ушакова, ул. Сельскохозяйственная	специализированное
41	60	2156, 1072	парк им. Николая Гастелло	Сельская Богородская улица, 1	рекреационное
42	61	1073	озеленённая территория	Калининский район, Индустриальное шоссе напротив 116/2А	транзитное
43	62	1165, 1264, 2264	парк культуры и отдыха "Первомайский"	Черниковская улица, 36	рекреационное
44	63	2143	сквер Выпускников	ул. Первомайская, 83-85	рекреационное
45	64	1531	аллея Свободы	улица Свободы 3-5	транзитное, рекреационное
46	65	1061	озеленённая территория	Калининский район, оз. Волчок	специализированное
47	71	890, 360, 891	парк культуры и отдыха им. Михаила Калинина	Пр. Октября, ул. Трамвайная	рекреационное
48	72	2232	парк	Между ул. Шота Руставели и Трамвайной ул.	рекреационное, природоохранное
49	73	344, 2256	сад	Между Городской Детской Клинической больницей № 17 и Трамвайной ул.	рекреационное, средоформирующее
50	74	2258, 2259, 352	сквер "Дубки"	проспект Октября, 135-137	рекреационное
51	75	344, 2257	сад	Между пр. Октября, 180 и ул. Российская, 12	рекреационное

№ п/п	№ объекта на карте	Номер ФЗ	Наименование объекта (категория)	Адрес объекта	Преимущественное использование объектов
52	77	350, 341, 353, 683, 357, 356, 351, 353	парк западного склона	улица Рихарда Зорге, 17-135	рекреационное, природоохранное
53	78	343	сквер	Театр кукол, просп. Октября, 158	рекреационное
54	79	345	ООПТ «Непейцевский дендропарк»	Непейцевская гора, ул. Шота Руставели, ул. Кубанской, ул. Адмирала Макарова, ул. Даута Юлтыя.	рекреационное, природоохранное
55	84	1783	озеленённая территория	Калининский район, индустриальное шоссе, ул. Сельская Богородская	специализированное
56	85	1672	сквер	МГОПУ им. М.А.Шолохова, Сельская Богородская ул., 37	рекреационное
57	86	1495	городской лес	производственный участок № 2, кварталы 39, 41, 42	рекреационное, природоохранное
58	88	2182	сквер	микрорайон Инорс-1А, б. Баландина, б. Тухвата Янаби	рекреационное
59	89	1666, 1419, 1661, 1663	парк возле озера Теплое	Сельская Богородская ул., 53	рекреационное
60	98	351, 478, 769, 1848	Центральный парк культуры и отдыха им. Мажита Гафури	проспект Октября, 77/1	рекреационное
61	105	763, 741	Парк «Кошкин лес»	ул. Энтузиастов, ул. Сипайловская, ул. Кольская, микрорайон Глумилино	рекреационное, природоохранное
62	106	2152	сквер им. Маршала Жукова	ул. Баязита Бикбая, 20-22	рекреационное
63	107	1226, 1175	парк культуры и отдыха "Кашкадан"	ул. Маршала Жукова, 31	рекреационное
64	109	478	Сквер у гостиницы "АЗИМУТ"	просп. Октября, 81	рекреационное
65	110	924	озеленённая территория	Калининский район, остров Князевский	природоохранное
66	111	1809	сквер Желаний	Спортивная ул., 35А	рекреационное
67	112	1809	Аллея Памяти	Абзелиловская ул., Олимпийская ул, 44-49	рекреационное
68	113	1809	парк	Гвардейская ул., 54	рекреационное
69	116	1807	парк	западная часть жилого района "Шакша-Южная", р. Шакша	рекреационное

№ п/п	№ объекта на карте	Номер ФЗ	Наименование объекта (категория)	Адрес объекта	Преимущественное использование объектов
70	119	1355	сквер Детский	микрорайон Шакша	рекреационное
71	123	1356	парк	южная часть жилого района "Шакша-Южная", р. Шакша	рекреационное
72	124	1387	озеленённая территория	микрорайон Шакша	рекреационное
73	132	1848,337,766,1834,769,2266,352	городской лес	производственный участок № 1, кварталы 3, 4	природоохранное, рекреационное
74	133	332	сквер у Госцирка	проспект Октября, 73	рекреационное
75	134	2154	сквер	проспект Октября, 94	рекреационное
76	135	332	сквер	просп. Октября, 69	рекреационное, транзитное
77	136	2153	сквер	Комсомольская ул., 161А	рекреационное
78	137	765	сквер	Комсомольская ул., 161, корп. 1	рекреационное
79	144	1047, 1811	городской лес	производственный участок № 4, кварталы 1, 2, 6, 7	природоохранное, рекреационное
80	145	1682	городской лес	производственный участок № 4, кварталы 3, 4, 5, 8, 9	природоохранное
81	146	1929, 1933, 1930, 1932, 1819, 2067, 2066, 1931, 1934	городской лес	производственный участок № 4, квартал 47	природоохранное
82	147	1582, 1692	городской лес	производственный участок № 4, кварталы 15, 21, 29	природоохранное
83	148	1692, 951, 952, 953, 958, 959, 1582	городской лес	производственный участок № 4, квартал 47	природоохранное
84	149	1811, 1582, 1939, 947, 1022, 1225, 929, 1023, 1250, 1247, 1252, 1521, 1940, 1944, 1938, 1266, 1262	городской лес	производственный участок № 4, кварталы 11, 12, 13, 14, 15, 17, 18, 19, 20, 21, 22, 23, 26, 27, 28	природоохранное
85	150	1582	городской лес	производственный участок № 4, кварталы 15, 29, 30	природоохранное
86	151	1582	городской лес	производственный участок № 4, квартал 38	природоохранное
87	152	1582	городской лес	производственный участок № 4, кварталы 38, 39	природоохранное
88	153	1582	городской лес	производственный участок № 4, квартал 38	природоохранное
89	154	1582, 1537, 1025, 2004	городской лес	производственный участок № 4, квартал 37	природоохранное
90	155	1848, 1893	городской лес	производственный участок № 1, кварталы 5, 6	природоохранное, рекреационное

№ п/п	№ объекта на карте	Номер ФЗ	Наименование объекта (категория)	Адрес объекта	Преимущественное использование объектов
91	156	2141	сквер им. С.В. Михалёва	ул. Рихарда Зорге, 41-45	рекреационное, транзитное
92	157	330	сквер Первому учителю	ул. Рихарда Зорге, ул. 50 лет СССР	рекреационное
93	158	330	сквер в квартале "М"	улица 50 лет СССР, 5-9	рекреационное, транзитное
94	161	2162	сквер	просп. Октября, 33	рекреационное
95	163	716	сквер им. Н.Ковалёва	улица 50 лет СССР, 30, ул. Комсомольская, 112	рекреационное, мемориальное
96	164	1455, 481	городской лес	производственный участок № 1, кварталы 8, 9	природоохранное
97	165	2156	сквер	торговый центр "Башкирия", ул. Менделеева, 205А	рекреационное
98	166	1471	парк восточного склона	вдоль р. Уфа, ул. М. Жукова, ул. Менделеева, 160	рекреационное
99	170	323	бульвар	вдоль ул. Степана Халтурина	транзитное
100	171	323	сквер	проспект Октября, 21	рекреационное
101	173	299	сквер Нестерова	ул. Ленина, 87-95	рекреационное
102	176	323	сад	ул. Бабушкина, 3	рекреационное
103	178	324	сквер	просп Октября, 8	рекреационное
104	180	297	сквер по улице Карла Маркса	ул. Карла Маркса, 69	рекреационное
105	181	491, 2164	парк им. И.Якутова	ул. Ленина, 65/3	рекреационное
106	183	484	сквер 50-летия Победы	ул. 50-летия Октября, 21А	рекреационное, мемориальное
107	184	485	сквер	ул. 50-летия Октября, 21	транзитное
108	185	307	сквер	ул. 8 Марта, 1/24	рекреационное
109	189	1468	сквер по Лесному проезду	микрорайон Лесопарковый-3, Лесной проезд, 2-6	рекреационное
110	191	1373	парк имени Лесоводов Башкирии	Полярная улица, 9	рекреационное, природоохранное
111	192	1373	ООПТ «Ботанический сад – институт Уфимского научного	Полярная улица, 8	природоохранное, специализированное



№ п/п	№ объекта на карте	Номер ФЗ	Наименование объекта (категория)	Адрес объекта	Преимущественное использование объектов
			центра Российской Академии наук»		
112	193	1376, 1432	городской лес	производственный участок № 1, квартал 15	природоохранное
113	194	1462, 1390	городской лес	производственный участок № 1, квартал 14	природоохранное
114	195	1462, 1390	парк ВДНХ	улица Менделеева, 158	рекреационное
115	198	1460	сквер ВДНХ	улица Менделеева, 158	рекреационное
116	200	1379	Учебно-опытное хозяйство ГБОУ СПО "Уфимский лесхоз-техникум" ("Лимонарий")	ул. Менделеева, 152/2	специализированное
117	201	1460	парк им. лесовода Георгия Рутто	улица Менделеева, 136	рекреационное
118	202	1382	парк	микрорайон "Южный" вдоль ручья, ул. Софьи Перовской, ул Генерала Рыленко	рекреационное
119	203	1390	городской лес	производственный участок № 1, квартал 17	природоохранное
120	204	1382	санаторий "Салют"	ул. Авроры, 18/2	рекреационное, специализированное
121	215	303	сквер им. Худайбердина	ул. Пархоменко, ул. 50-летия Октября	рекреационное
122	216	293	бульвар	вдоль Революционной ул.	транзитное
123	217	311	сквер	Монумент Дружбы, Первомайская площадь	рекреационное
124	223	291	сквер	площадь имени Мустая Карима	рекреационное
125	224	292	сквер	около ГКЗ "Башкортостан" ул. Ленина, 50	рекреационное
126	225	712	сквер	улица Гоголя, 58	рекреационное
127	226	290	сквер	ул. Ленина, 13	рекреационное
128	227	294	сквер им. Дзержинского	ул. Ленина, 42	рекреационное
129	229	2019	сквер	Ручей Ломовой, ул. Аральская, пер. Ломовой	рекреационное
130	236	273	сквер по улице Мажита Гафури	ул Гафури, 6	рекреационное
131	237	273	сквер	ул. Зака Валиди, д.3	рекреационное

№ п/п	№ объекта на карте	Номер ФЗ	Наименование объекта (категория)	Адрес объекта	Преимущественное использование объектов
132	238	273	сквер	ул. Зака Валиди, д.7	рекреационное
133	241	1841, 2133	парк у памятника Салавату Юлаеву	Ленинский район, ул. Набережная, ул. Пятигорская ул.	рекреационное
134	243	288	сквер «Пушкинская аллея»	ул. Карла Маркса, ул. Ленина, ул. Пушкина	рекреационное, транзитное
135	244	289	сквер им. Ленина	ул Ленина, 5 к.3	рекреационное
136	245	286	сквер им. Маяковского	ул. Коммунистическая, ул. Цюрупы	рекреационное
137	246	289	сквер "Театральный"	ул Ленина, 5 к.1	рекреационное
138	247	2033	сквер	ул. Советская, 18	рекреационное
139	248	369, 282	сквер им. Заки Валиди	ул. Ленина, 4	рекреационное
140	249	492	парк им. Ленина	ул. Заки Валиди, 34-40	рекреационное
141	251	718	сквер им. ЗИИ Нуриева	ул. Тукаева, 46	рекреационное
142	254	494	сад им. Салавата Юлаева	ул. Салавата, 22	рекреационное
143	256	318	сад им. С.Т.Аксакова	ул. Пушкина, 112А	рекреационное
144	257	317	сквер им. Мидхата Шакирова	ул. Дорофеева, 2	рекреационное
145	258	317	бульвар	ул. Дорофеева	рекреационное, транзитное
146	260	1448	сквер	просп. Салавата Юлаева, Набережная ул., ул. Сочинская	рекреационное
147	262	1449	сквер	Монумент Дружбы, Первомайская площадь	рекреационное
148	264	1449	парк	долина р. Сутолока, ул. Сочинская	рекреационное
149	279	1866	Историко-мемориальный памятник Сергиевское кладбище	Белорусская ул.	озеленённая территория ограниченного пользования специального назначения
150	281	1434, 1435, 1438, 2292, 1432	бульвар	ул. Рабкорова. ул. Авроры, Сергиевское кладбище	транзитное

№ п/п	№ объекта на карте	Номер ФЗ	Наименование объекта (категория)	Адрес объекта	Преимущественное использование объектов
151	282	2109	парк им. Рауила Бикбаева	ул. Рауила Бикбаева	рекреационное
152	284	1179	Санаторий "Радуга"	ул. Авроры, 14/1	озеленённая территория ограниченного пользования
153	285	1390	городской лес	производственный участок № 1, квартал 18	природоохранное
154	286	1390	городской лес	производственный участок № 1, кварталы 19, 21	природоохранное
155	287	1060	городской лес	производственный участок № 1, квартал 20	природоохранное, специализированное
156	288	1060	городской лес	производственный участок № 1, квартал 21	природоохранное, специализированное
157	289	1060	городской лес	производственный участок № 1, квартал 21	природоохранное, специализированное
158	300	2304, 2310, 2319, 2316, 4558, 2326, 2344, 6840, 2317	парк	жилой район "Кузнецовский затон", р. Белая, ул. Испытателей, ул. Геофизиков	рекреационное
159	301	478	парк Волшебная сказка	просп. Октября, 79	рекреационное
160	302	1965, 1937, 925	городской лес	производственный участок № 4, квартал 22	природоохранное
161	303	1592	городской лес	производственный участок № 4, кварталы 24, 25, 30, 31, 32, 34, 35, 36, 40, 41	природоохранное
162	304	1592, 1964	городской лес	производственный участок № 4, кварталы 33	природоохранное
163	305	1592, 1989	городской лес	производственный участок № 4, кварталы 32	природоохранное
164	309	1597, 1598	городской лес	производственный участок № 4, кварталы 36, 42	природоохранное
165	310	1597	городской лес	производственный участок № 4, кварталы 41, 42	природоохранное
166	311	1021, 1422, 2002, 930	городской лес	производственный участок № 4, квартал 46	природоохранное
167	314	1036, 2003, 2001, 2000, 1999, 1998, 1997, 1995,	городской лес	производственный участок № 4, квартал 39	природоохранное
168	325	1597, 1592,	городской лес	производственный участок № 4, кварталы 44, 45	природоохранное

№ п/п	№ объекта на карте	Номер ФЗ	Наименование объекта (категория)	Адрес объекта	Преимущественное использование объектов
169	326	1592, 1223, 1224, 1236, 1679, 2040, 980, 2038	городской лес	производственный участок № 4, кварталы 50, 51, 52, 56, 57	природоохранное
170	327	1592, 1597, 941	городской лес	производственный участок № 4, кварталы 51, 52	природоохранное
171	331	1421, 1019, 915, 916	городской лес	производственный участок № 4, кварталы 46, 48, 49	природоохранное
172	334	1333, 1000, 1984, 1544, 1545, 1520, 1974, 1546, 999, 1521, 1523	городской лес	производственный участок № 4, квартал 58	природоохранное
173	339	914, 1241	парк	д. Жилино, ул. Степная, ул. Семейная	рекреационное
174	340	1680, 1679, 1958, 1850,	городской лес	производственный участок № 4, кварталы 50, 54, 55, 56, 59, 60, 61, 62, 63, 64, 65, 66, 67, 68	природоохранное
175	341	2115	городской лес	производственный участок № 5, кварталы 34, 35	природоохранное
176	345	1751, 1782, 1781, 1528	городской лес	производственный участок № 4, квартал 83	природоохранное
177	355	1525	парк	с. Нагаево, ул. Северная, ул. Мира, ул. Заречная	рекреационное
178	357	1850, 1760	городской лес	производственный участок № 4, квартал 69	природоохранное
179	358	1760	парк	д. Зинино, ул. Творческая, ул. Отважных	рекреационное
180	359	1760	сквер	д. Зинино, ул. Новоуральская, ул.	рекреационное
181	360	1760	городской лес	производственный участок № 4, кварталы 70, 71	рекреационное, природоохранное
182	361	1760	городской лес	производственный участок № 4, кварталы 73, 74, 75, 76, 77	природоохранное
183	362	1760, 991	городской лес	производственный участок № 4, кварталы 78, 79	природоохранное
184	363	1760, 990, 1954, 1336, 1240, 1993, 1994	городской лес	производственный участок № 4, квартал 81	природоохранное
185	370	1425	сквер	с. Нагаево, ул. Лепестковая, ул. Облепиховая	рекреационное
186	373	905, 1426	городской лес	производственный участок № 4, квартал 82	природоохранное
187	379	2272, 2278	парк	жилой район "Кооперативная поляна", Кооперативная ул., ш. Дёмское, Оренбургский тракт	рекреационное

№ п/п	№ объекта на карте	Номер ФЗ	Наименование объекта (категория)	Адрес объекта	Преимущественное использование объектов
188	380	223, 233, 269, 2330, 2331, 2339, 2337, 2335, 2336, 2281, 2301, 2313, 3216, 2276	городской лес	производственный участок № 5, квартал 6	рекреационное, природоохранное
189	393	805, 844, 270, 702, 555	городской лес	производственный участок № 5, кварталы 31, 33	рекреационное, природоохранное
190	395	241	парк	Демский район, ш. Демское, ул. Машинистов	рекреационное
191	396	1857	парк восточнее озера "Кустаревское"	Деиский район, городской лес, производственный участок № 5, кварталы 12, 18	рекреационное, природоохранное
192	397	844	городской лес	производственный участок № 5, кварталы 16, 17, 23, 24	природоохранное
193	399	844, 238, 270	городской лес	производственный участок № 5, кварталы 29, 30, 32	природоохранное
194	400	1746, 1955, 728, 727, 2055, 2115, 2069, 1894	городской лес	производственный участок № 5, кварталы 22, 39	рекреационное, природоохранное
195	402	2115, 2068	городской лес	производственный участок № 5, кварталы 36 37, 38	рекреационное, природоохранное
196	406	798, 800	городской лес	производственный участок № 5, квартал 2	рекреационное
197	407	798	бульвар	Демский район, Центральная ул., 1, к. 1	транзитное
198	408	152	бульвар	Демский район, Центральная ул., 8	транзитное
199	409	151	бульвар	Демский район, Центральная ул.32	транзитное
200	410	2150	сквер у кинотеатра "Орион"	Демский район, ул. Таллинская, 17	рекреационное
201	411	861	Парк культуры и отдыха в жилом районе "Дёма"	Демский район, ул. Мусы Джалиля, ул. Островского, ул. Ухтомского, ул. Правды	рекреационное
202	419	868, 874, 870, 871	городской лес	производственный участок № 5, квартал 43	природоохранное, рекреационное
203	420	871	парк	ул.Березовая	рекреационное
204	421	754, 214	парк	Ул.Грозненская	рекреационное
205	441	749, 202, 856, 848, 849, 847, 812, 2009	городской лес	производственный участок № 3, кварталы 18, 19, 20, 21, 22, 23, 24, 25	природоохранное
206	443	1851, 1853	Парк	жилой район " Ветошниково", ул.	рекреационное

№ п/п	№ объекта на карте	Номер ФЗ	Наименование объекта (категория)	Адрес объекта	Преимущественное использование объектов
				Терновая	
207	444	1855, 1853	Парк	жилой район " Ветошниково", Миловское шоссе	рекреационное
208	446	2079, 807, 809, 668	Парк	Вдоль старицы р. Белой, жилой район "Романовка"	рекреационное
209	447	749, 669	городской лес	производственный участок № 3, кварталы 14, 15, 16, 17	природоохранное
210	458	700, 1827	городской лес	производственный участок № 3, кварталы 11,12	природоохранное
211	462	246, 581	городской лес	производственный участок № 3, квартал 8	природоохранное
212	468	580, 263, 251, 264	городской лес	производственный участок № 3, кварталы 4,5	природоохранное
213	469	647, 649, 264, 652, 184, 644, 645, 1845, 614, 1846	городской лес	производственный участок № 3, кварталы 3,7	природоохранное
214	472	700, 1827	парк	посёлок 8 Марта, ул. Независимости	рекреационное
215	475	264, 645, 628, 617, 607, 653, 627, 640, 646, 648, 645, 640, 642, 638, 639, 626, 625, 624, 623, 634, 636, 641, 632, 635, 600, 611, 609,608, 602,604,594,592,596,586,590,593,583,584, 591, 578, 576, 575, 574, 571, 568, 572, 182, 579, 606, 619, 621, 612, 613, 614	городской лес	производственный участок № 3, кварталы 1, 2,3, 6	природоохранное, рекреационное
216	476	198, 541	сквер "Волна"	Ул. Ахметова, ул. Союзная, ул. Шмидта, ул. Ирендик	рекреационное
217	477	201, 1424	городской лес	производственный участок № 3, квартал 26	природоохранное
218	478	229, 201, 1424	парк	Старица р. Белой, руч. Манеска, ул. Союзная, жилой район "Затон"	рекреационное
219	488	81, 113, 2023	городской лес	производственный участок № 5, квартал 45	природоохранное, рекреационное
220	489	46, 43	городской лес	производственный участок № 5, квартал 41	природоохранное, рекреационное
221	493	42,16,10	городской лес	производственный участок № 5, квартал 43	природоохранное, рекреационное
222	495	5	городской лес	производственный участок № 5, квартал 42	природоохранное, рекреационное

№ п/п	№ объекта на карте	Номер ФЗ	Наименование объекта (категория)	Адрес объекта	Преимущественное использование объектов
223	496	1851, 1855	городской лес	производственный участок № 3, квартал 27	природоохранное, рекреационное
224	497	27, 28	городской лес	производственный участок № 5, квартал 44	природоохранное, рекреационное
225	499	704, 2014, 858, 527, 2075	Парк	жилой район "Затон Восточный", вдоль реки Белой до Камышлинской ул.	рекреационное
226	500	1875, 254, 2134, 356, 1878, 357, 1873, 265, 2084, 521, 527	городской лес	производственный участок № 3, квартал 12	природоохранное
227	517	704, 475	городской лес	производственный участок № 3, квартал 10	природоохранное, рекреационное
228	518	2250	парк	Ул. Благодатная, ул. Счастливая, ул. Газиза Альмухаметова	рекреационное
229	519	754	парк	Ул.Гатчинская	рекреационное
230	521	1570	сквер Гвардейский	ул. Габдуллы Амантая , 8/1	рекреационное, транзитное
231	524	2146	Сквер Моторостроителей	Сельская Богородская ул.	рекреационное, транзитное
582	582	494	Софьюшкина аллея	по ул. Тукаева	рекреационное
<b>Планируемые к размещению</b>					
232	3	497	определяется проектом планировки	-	специализированное
233	4	460	определяется проектом планировки	-	специализированное
234	5	464	определяется проектом планировки	-	специализированное
235	7	452	определяется проектом планировки	-	специализированное
236	8	466	определяется проектом планировки	-	специализированное
237	9	690	определяется проектом планировки	-	специализированное
238	11	467	определяется проектом планировки	-	специализированное

<b>№ п/п</b>	<b>№ объекта на карте</b>	<b>Номер ФЗ</b>	<b>Наименование объекта (категория)</b>	<b>Адрес объекта</b>	<b>Преимущественное использование объектов</b>
239	26	1710	определяется проектом планировки	-	рекреационное
240	27	2037	определяется проектом планировки	-	рекреационное
241	28	1552	определяется проектом планировки	-	рекреационное
242	30	1713	определяется проектом планировки	-	рекреационное
243	33	1408	определяется проектом планировки	-	специализированное
244	34	1368	определяется проектом планировки	-	рекреационное
245	47	459	определяется проектом планировки	-	рекреационное
246	48	2246	определяется проектом планировки	-	рекреационное
247	49	2245	определяется проектом планировки	-	рекреационное
248	50	2252	определяется проектом планировки	-	рекреационное
249	51	1604	определяется проектом планировки	-	рекреационное
250	59	2247	определяется проектом планировки	-	рекреационное
251	66	1794	определяется проектом планировки	-	специализированное
252	67	1497	определяется проектом планировки	-	рекреационное
253	68	368	определяется проектом планировки	-	рекреационное
254	69	363	определяется проектом планировки	-	рекреационное
255	70	2011	определяется проектом планировки	-	рекреационное



<b>№ п/п</b>	<b>№ объекта на карте</b>	<b>Номер ФЗ</b>	<b>Наименование объекта (категория)</b>	<b>Адрес объекта</b>	<b>Преимущественное использование объектов</b>
256	76	1733	определяется проектом планировки	-	рекреационное
257	80	1479	определяется проектом планировки	-	рекреационное
258	81	1478	определяется проектом планировки	-	рекреационное
259	82	1668	определяется проектом планировки	-	специализированное
260	83	1665	определяется проектом планировки	-	специализированное
261	87	406	определяется проектом планировки	-	рекреационное
262	90	1667	определяется проектом планировки	-	рекреационное
263	91	1195	определяется проектом планировки	-	рекреационное
264	92	1477	определяется проектом планировки	-	рекреационное
265	93	351	определяется проектом планировки	-	рекреационное
266	94	764	определяется проектом планировки	-	рекреационное
267	95	1576	определяется проектом планировки	-	рекреационное
268	96	1575	определяется проектом планировки	-	рекреационное
269	97	759	определяется проектом планировки	-	рекреационное
270	99	761	определяется проектом планировки	-	рекреационное
271	100	760	определяется проектом планировки	-	рекреационное
272	101	448	определяется проектом планировки	-	рекреационное

<b>№ п/п</b>	<b>№ объекта на карте</b>	<b>Номер ФЗ</b>	<b>Наименование объекта (категория)</b>	<b>Адрес объекта</b>	<b>Преимущественное использование объектов</b>
273	102	410	определяется проектом планировки	-	рекреационное
274	103	409	определяется проектом планировки	-	рекреационное
275	104	1498	определяется проектом планировки	-	рекреационное
276	108	2149	бульвар	-	рекреационное, транзитное
277	114	1809	определяется проектом планировки	-	рекреационное
278	115	1808	определяется проектом планировки	-	специализированное
279	117	2111	определяется проектом планировки	-	рекреационное
280	118	1355	определяется проектом планировки	-	рекреационное
281	120	966	определяется проектом планировки	-	рекреационное
282	121	964	определяется проектом планировки	-	рекреационное
283	122	2036	определяется проектом планировки	-	рекреационное
284	125	1335	определяется проектом планировки	-	рекреационное
285	126	1334	определяется проектом планировки	-	рекреационное
286	127	1193	определяется проектом планировки	-	рекреационное
287	128	1172	определяется проектом планировки	-	рекреационное
288	129	1148	определяется проектом планировки	-	рекреационное
289	130	1612	определяется проектом планировки	-	рекреационное

<b>№ п/п</b>	<b>№ объекта на карте</b>	<b>Номер ФЗ</b>	<b>Наименование объекта (категория)</b>	<b>Адрес объекта</b>	<b>Преимущественное использование объектов</b>
290	131	1674	определяется проектом планировки	-	рекреационное
291	138	765	определяется проектом планировки	-	рекреационное
292	139	453	определяется проектом планировки	-	рекреационное
293	140	2175	определяется проектом планировки	-	специализированное
294	141	740	определяется проектом планировки	-	рекреационное
295	142	340	определяется проектом планировки	-	рекреационное
296	143	1472	определяется проектом планировки	-	рекреационное
297	159	473	определяется проектом планировки	-	рекреационное
298	160	1457	определяется проектом планировки	-	рекреационное
299	162	1833	определяется проектом планировки	-	рекреационное
300	167	716	определяется проектом планировки	-	рекреационное
301	168	327	определяется проектом планировки	-	рекреационное
302	169	325	определяется проектом планировки	-	рекреационное
303	172	300	определяется проектом планировки	-	рекреационное
304	174	301	определяется проектом планировки	-	рекреационное
305	175	302	определяется проектом планировки	-	рекреационное
306	177	219	определяется проектом планировки	-	рекреационное

<b>№ п/п</b>	<b>№ объекта на карте</b>	<b>Номер ФЗ</b>	<b>Наименование объекта (категория)</b>	<b>Адрес объекта</b>	<b>Преимущественное использование объектов</b>
307	179	297	определяется проектом планировки	-	рекреационное
308	182	303	определяется проектом планировки	-	рекреационное
309	186	2179	определяется проектом планировки	-	рекреационное
310	187	322	определяется проектом планировки	-	рекреационное
311	188	717	определяется проектом планировки	-	рекреационное
312	190	1464	определяется проектом планировки	-	рекреационное
313	196	1462	определяется проектом планировки	-	рекреационное
314	197	1461	определяется проектом планировки	-	рекреационное
315	199	1379	определяется проектом планировки	-	рекреационное
316	205	1458	определяется проектом планировки	-	рекреационное
317	206	1441	определяется проектом планировки	-	рекреационное
318	207	1440	определяется проектом планировки	-	рекреационное
319	208	1433	определяется проектом планировки	-	рекреационное
320	209	2235	определяется проектом планировки	-	рекреационное
321	210	1574	определяется проектом планировки	-	рекреационное
322	211	1573	определяется проектом планировки	-	рекреационное
323	212	321	определяется проектом планировки	-	рекреационное

№ п/п	№ объекта на карте	Номер ФЗ	Наименование объекта (категория)	Адрес объекта	Преимущественное использование объектов
324	213	319	определяется проектом планировки	-	рекреационное
325	214	2163	определяется проектом планировки	-	рекреационное
326	218	466	определяется проектом планировки	-	рекреационное
327	219	2016	определяется проектом планировки	-	рекреационное
328	220	706	определяется проектом планировки	-	рекреационное
329	221	490	определяется проектом планировки	-	рекреационное
330	222	1839	определяется проектом планировки	-	рекреационное
331	228	277	определяется проектом планировки	-	рекреационное
332	230	475	парк	-	рекреационное
333	231	475	парк	-	рекреационное
334	232	475	парк	-	рекреационное
335	233	475	парк	-	рекреационное
336	234	475	парк	-	рекреационное
337	235	475	определяется проектом планировки	-	рекреационное
338	239	276	определяется проектом планировки	-	рекреационное
339	240	278	определяется проектом планировки	-	рекреационное
340	242	488	определяется проектом планировки	-	рекреационное
341	250	797	определяется проектом планировки	-	рекреационное

<b>№ п/п</b>	<b>№ объекта на карте</b>	<b>Номер ФЗ</b>	<b>Наименование объекта (категория)</b>	<b>Адрес объекта</b>	<b>Преимущественное использование объектов</b>
342	252	516	определяется проектом планировки	-	рекреационное
343	253	1735	определяется проектом планировки	-	рекреационное
344	255	280	определяется проектом планировки	-	рекреационное
345	259	489	определяется проектом планировки	-	рекреационное
346	261	1572	определяется проектом планировки	-	рекреационное
348	265	1595	определяется проектом планировки	-	рекреационное
349	266	1593	определяется проектом планировки	-	рекреационное
350	267	317	определяется проектом планировки	-	рекреационное
351	268	316	определяется проектом планировки	-	рекреационное
352	269	315	определяется проектом планировки	-	рекреационное
353	270	512	определяется проектом планировки	-	рекреационное
354	271	511	определяется проектом планировки	-	рекреационное
356	273	1986	определяется проектом планировки	-	рекреационное
357	274	2349	определяется проектом планировки	-	специализированное
358	275	1429	определяется проектом планировки	-	рекреационное
359	276	2110	определяется проектом планировки	-	рекреационное
360	277	1444	определяется проектом планировки	-	рекреационное

<b>№ п/п</b>	<b>№ объекта на карте</b>	<b>Номер ФЗ</b>	<b>Наименование объекта (категория)</b>	<b>Адрес объекта</b>	<b>Преимущественное использование объектов</b>
361	278	1432	определяется проектом планировки	-	рекреационное
362	280	1985	определяется проектом планировки	-	рекреационное
363	283	1430	определяется проектом планировки	-	рекреационное
364	290	1570	определяется проектом планировки	-	рекреационное
365	291	1569	определяется проектом планировки	-	рекреационное
367	293	2345	определяется проектом планировки	-	рекреационное
368	294	2316	определяется проектом планировки	-	рекреационное
369	295	1442	определяется проектом планировки	-	рекреационное
370	296	1826	определяется проектом планировки	-	рекреационное
372	298	2297	определяется проектом планировки	-	рекреационное
373	299	2346	определяется проектом планировки	-	специализированное
374	306	1989	определяется проектом планировки	-	рекреационное
375	307	1542	определяется проектом планировки	-	рекреационное
376	308	1512	определяется проектом планировки	-	рекреационное
377	312	1345	определяется проектом планировки	-	рекреационное
378	313	1969	определяется проектом планировки	-	рекреационное
379	315	1519	определяется проектом планировки	-	рекреационное

<b>№ п/п</b>	<b>№ объекта на карте</b>	<b>Номер ФЗ</b>	<b>Наименование объекта (категория)</b>	<b>Адрес объекта</b>	<b>Преимущественное использование объектов</b>
380	316	1538	определяется проектом планировки	-	рекреационное
381	317	1516	определяется проектом планировки	-	рекреационное
382	318	1515	определяется проектом планировки	-	рекреационное
383	319	1544	определяется проектом планировки	-	рекреационное
384	320	1543	определяется проектом планировки	-	рекреационное
385	321	1983	определяется проектом планировки	-	рекреационное
386	322	1546	определяется проектом планировки	-	рекреационное
387	323	1523	определяется проектом планировки	-	рекреационное
388	324	1548	определяется проектом планировки	-	специализированное
389	328	1514	определяется проектом планировки	-	рекреационное
390	329	1545	определяется проектом планировки	-	рекреационное
391	330	1973	определяется проектом планировки	-	рекреационное
392	332	1974	определяется проектом планировки	-	рекреационное
393	333	1520	определяется проектом планировки	-	рекреационное
394	335	939	определяется проектом планировки	-	рекреационное
395	336	1750	определяется проектом планировки	-	рекреационное
396	337	1751	определяется проектом планировки	-	рекреационное



<b>№ п/п</b>	<b>№ объекта на карте</b>	<b>Номер ФЗ</b>	<b>Наименование объекта (категория)</b>	<b>Адрес объекта</b>	<b>Преимущественное использование объектов</b>
397	338	1747	определяется проектом планировки	-	рекреационное
398	342	1748	определяется проектом планировки	-	рекреационное
399	343	1849	определяется проектом планировки	-	рекреационное
400	344	2104	определяется проектом планировки	-	специализированное
401	346	1781	определяется проектом планировки	-	рекреационное
402	347	1782	определяется проектом планировки	-	рекреационное
403	348	1319	определяется проектом планировки	-	рекреационное
404	349	1768	определяется проектом планировки	-	рекреационное
405	350	1765	определяется проектом планировки	-	рекреационное
406	351	1769	определяется проектом планировки	-	рекреационное
407	352	1757	определяется проектом планировки	-	рекреационное
408	353	1766	определяется проектом планировки	-	рекреационное
409	354	1764	определяется проектом планировки	-	рекреационное
410	356	1198	определяется проектом планировки	-	рекреационное
411	364	2108	определяется проектом планировки	-	специализированное
412	365	971	определяется проектом планировки	-	рекреационное
413	366	974	определяется проектом планировки	-	рекреационное

<b>№ п/п</b>	<b>№ объекта на карте</b>	<b>Номер ФЗ</b>	<b>Наименование объекта (категория)</b>	<b>Адрес объекта</b>	<b>Преимущественное использование объектов</b>
414	367	973	определяется проектом планировки	-	рекреационное
415	368	972	определяется проектом планировки	-	рекреационное
416	369	1396	определяется проектом планировки	-	рекреационное
417	371	1767	определяется проектом планировки	-	рекреационное
418	372	1425	определяется проектом планировки	-	рекреационное
419	374	1517	определяется проектом планировки	-	рекреационное
420	375	1539	определяется проектом планировки	-	рекреационное
421	376	1171	определяется проектом планировки	-	рекреационное
423	378	1011	определяется проектом планировки	-	рекреационное
424	381	2425	определяется проектом планировки	-	рекреационное
426	383	790	определяется проектом планировки	-	специализированное
427	384	2261	определяется проектом планировки	-	рекреационное
428	385	757	определяется проектом планировки	-	рекреационное
432	389	243	определяется проектом планировки	-	рекреационное
433	390	2328	определяется проектом планировки	-	специализированное
434	391	701	определяется проектом планировки	-	рекреационное
435	392	726	определяется проектом планировки	-	рекреационное

<b>№ п/п</b>	<b>№ объекта на карте</b>	<b>Номер ФЗ</b>	<b>Наименование объекта (категория)</b>	<b>Адрес объекта</b>	<b>Преимущественное использование объектов</b>
436	394	480	определяется проектом планировки	-	специализированное
437	398	2126	определяется проектом планировки	-	специализированное
438	401	1032	определяется проектом планировки	-	рекреационное
439	403	2068	определяется проектом планировки	-	рекреационное
440	404	1013	определяется проектом планировки	-	специализированное
441	405	801	определяется проектом планировки	-	рекреационное
442	412	862	определяется проектом планировки	-	рекреационное
443	413	170	определяется проектом планировки	-	рекреационное
444	414	163	определяется проектом планировки	-	рекреационное
445	415	164	определяется проектом планировки	-	рекреационное
446	416	177	определяется проектом планировки	-	рекреационное
447	417	169	определяется проектом планировки	-	рекреационное
448	418	878	определяется проектом планировки	-	рекреационное
449	422	214	определяется проектом планировки	-	рекреационное
450	423	863	определяется проектом планировки	-	рекреационное
451	424	2091	определяется проектом планировки	-	рекреационное
452	425	885	определяется проектом планировки	-	рекреационное

<b>№ п/п</b>	<b>№ объекта на карте</b>	<b>Номер ФЗ</b>	<b>Наименование объекта (категория)</b>	<b>Адрес объекта</b>	<b>Преимущественное использование объектов</b>
453	426	238	определяется проектом планировки	-	рекреационное
454	427	1547	определяется проектом планировки	-	рекреационное
455	428	719	определяется проектом планировки	-	рекреационное
456	429	206	определяется проектом планировки	-	рекреационное
457	430	887	определяется проектом планировки	-	рекреационное
458	431	2015	определяется проектом планировки	-	рекреационное
459	432	259	определяется проектом планировки	-	рекреационное
460	433	772	определяется проектом планировки	-	рекреационное
461	434	770	определяется проектом планировки	-	рекреационное
462	435	771	определяется проектом планировки	-	рекреационное
463	436	786	определяется проектом планировки	-	рекреационное
464	437	813	определяется проектом планировки	-	специализированное
465	438	811	определяется проектом планировки	-	рекреационное
466	439	787	определяется проектом планировки	-	специализированное
467	440	814	определяется проектом планировки	-	рекреационное
468	442	268	определяется проектом планировки	-	специализированное
469	445	1853	определяется проектом планировки	-	рекреационное

<b>№ п/п</b>	<b>№ объекта на карте</b>	<b>Номер ФЗ</b>	<b>Наименование объекта (категория)</b>	<b>Адрес объекта</b>	<b>Преимущественное использование объектов</b>
470	448	858	определяется проектом планировки	-	рекреационное
471	449	2014	определяется проектом планировки	-	рекреационное
472	450	854	определяется проектом планировки	-	рекреационное
473	451	1896	определяется проектом планировки	-	рекреационное
474	452	1895	определяется проектом планировки	-	рекреационное
475	453	526	определяется проектом планировки	-	рекреационное
476	454	527	определяется проектом планировки	-	рекреационное
477	455	525	определяется проектом планировки	-	рекреационное
478	456	893	определяется проектом планировки	-	рекреационное
479	457	521	определяется проектом планировки	-	специализированное
480	459	247	определяется проектом планировки	-	рекреационное
481	460	524	определяется проектом планировки	-	рекреационное
482	461	522	определяется проектом планировки	-	рекреационное
483	463	2086	определяется проектом планировки	-	рекреационное
484	464	2085	определяется проектом планировки	-	рекреационное
485	465	2088	определяется проектом планировки	-	рекреационное
486	466	682	определяется проектом планировки	-	специализированное

<b>№ п/п</b>	<b>№ объекта на карте</b>	<b>Номер ФЗ</b>	<b>Наименование объекта (категория)</b>	<b>Адрес объекта</b>	<b>Преимущественное использование объектов</b>
487	467	199	определяется проектом планировки	-	рекреационное
488	470	148	определяется проектом планировки	-	рекреационное
489	471	1827	определяется проектом планировки	-	рекреационное
490	473	714	определяется проектом планировки	-	рекреационное
491	474	715	определяется проектом планировки	-	рекреационное
492	479	2093	определяется проектом планировки	-	рекреационное
493	480	687	определяется проектом планировки	-	рекреационное
494	481	180	определяется проектом планировки	-	рекреационное
495	482	262	определяется проектом планировки	-	рекреационное
496	483	2090	определяется проектом планировки	-	рекреационное
497	484	2026	определяется проектом планировки	-	специализированное
498	485	2248	определяется проектом планировки	-	рекреационное
499	486	17	определяется проектом планировки	-	рекреационное
500	487	739	определяется проектом планировки	-	рекреационное
501	490	50	определяется проектом планировки	-	рекреационное
502	491	733	определяется проектом планировки	-	рекреационное
503	492	731	определяется проектом планировки	-	рекреационное

<b>№ п/п</b>	<b>№ объекта на карте</b>	<b>Номер ФЗ</b>	<b>Наименование объекта (категория)</b>	<b>Адрес объекта</b>	<b>Преимущественное использование объектов</b>
504	494	737	определяется проектом планировки	-	рекреационное
505	498	1860	определяется проектом планировки	-	рекреационное
506	501	367	определяется проектом планировки	-	рекреационное
507	502	891	определяется проектом планировки	-	рекреационное
508	503	361	определяется проектом планировки	-	рекреационное
509	504	1709	определяется проектом планировки	-	рекреационное
510	505	2102	определяется проектом планировки	-	рекреационное, транзитное
511	506	1439	определяется проектом планировки	-	рекреационное
512	507	944	определяется проектом планировки	-	рекреационное
513	508	1318	определяется проектом планировки	-	рекреационное
514	509	806	определяется проектом планировки	-	рекреационное
516	511	2121	определяется проектом планировки	-	рекреационное
517	512	1828	определяется проектом планировки	-	рекреационное
518	513	523	определяется проектом планировки	-	рекреационное
519	514	1492	определяется проектом планировки	-	рекреационное
520	515	1673	определяется проектом планировки	-	рекреационное
521	516	2050	определяется проектом планировки	-	рекреационное

<b>№ п/п</b>	<b>№ объекта на карте</b>	<b>Номер ФЗ</b>	<b>Наименование объекта (категория)</b>	<b>Адрес объекта</b>	<b>Преимущественное использование объектов</b>
522	520	1805	определяется проектом планировки	-	рекреационное
523	522	1663	определяется проектом планировки	-	специализированное
524	523	1675	определяется проектом планировки	-	рекреационное
526	526	1688	определяется проектом планировки	-	рекреационное
527	527	1689	определяется проектом планировки	-	рекреационное
528	528	1111	определяется проектом планировки	-	рекреационное
529	529	2068	определяется проектом планировки	-	рекреационное
530	530	2275	определяется проектом планировки	-	рекреационное
531	531	2302	определяется проектом планировки	-	специализированное
532	532	2110	определяется проектом планировки	-	рекреационное
553	553	2282	определяется проектом планировки	-	рекреационное
554	554	2278	определяется проектом планировки	-	рекреационное
556	556	2272	определяется проектом планировки	-	рекреационное
557	557	1445	определяется проектом планировки	-	рекреационное
558	558	2321	определяется проектом планировки	-	рекреационное
568	568	2319	определяется проектом планировки	-	рекреационное
570	570	2315	определяется проектом планировки	-	рекреационное

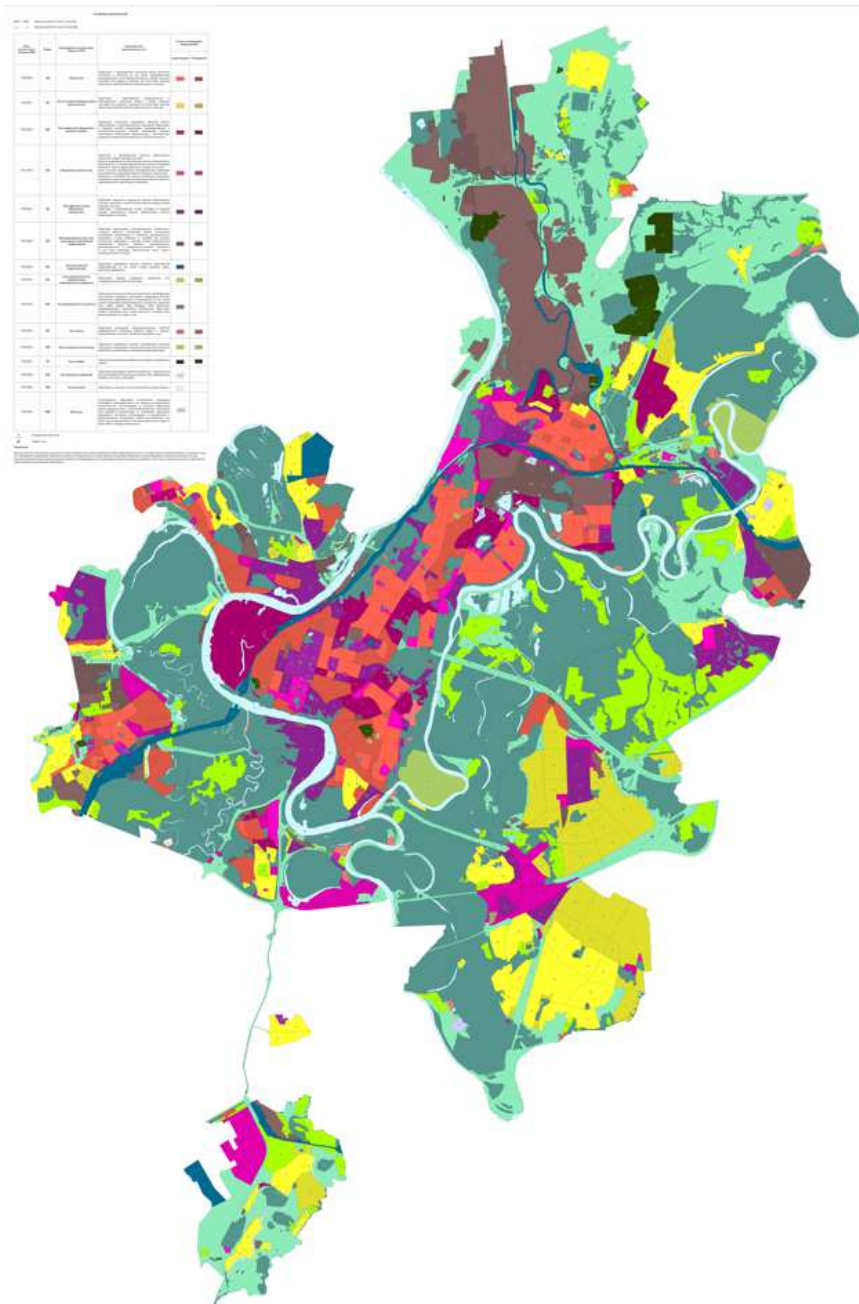


<b>№ п/п</b>	<b>№ объекта на карте</b>	<b>Номер ФЗ</b>	<b>Наименование объекта (категория)</b>	<b>Адрес объекта</b>	<b>Преимущественное использование объектов</b>
571	571	756	определяется проектом планировки	-	рекреационное
572	572	2399	определяется проектом планировки	-	рекреационное
573	573	2347	определяется проектом планировки	-	специализированное
574	574	2087	определяется проектом планировки	-	специализированное
575	575	2356	определяется проектом планировки	-	рекреационное
576	576	2391	определяется проектом планировки	-	рекреационное
577	577	2029	определяется проектом планировки	-	рекреационное
578	578	2110	определяется проектом планировки	-	рекреационное
581	581	2297	определяется проектом планировки	-	рекреационное

Приложение 21  
к решению Совета городского  
округа город Уфа Республики  
Башкортостан  
от «20» декабря 2023 года № 33/5

Приложение 2  
к Генеральному плану городского округа  
город Уфа Республики Башкортостан от  
23 марта 2022 года №12/5

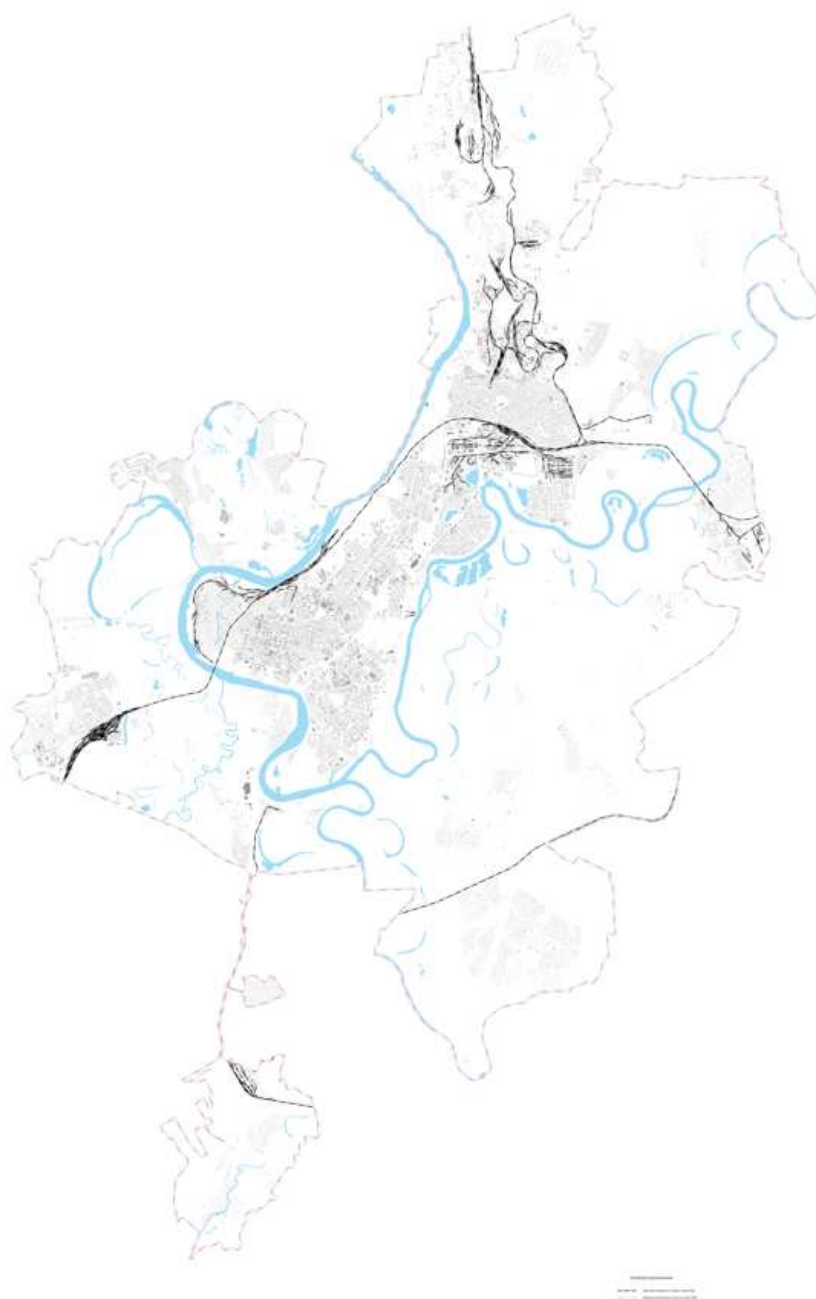
Карта функциональных зон городского округа город Уфа Республики Башкортостан



Приложение 22  
к решению Совета городского  
округа город Уфа Республики  
Башкортостан  
от «20» декабря 2023 года № 33/5

Приложение 3  
к Генеральному плану городского округа  
город Уфа Республики Башкортостан от  
23 марта 2022 года №12/5

Карта границ населенного пункта город Уфа Республики Башкортостан



Приложение 23  
к решению Совета городского  
округа город Уфа Республики  
Башкортостан  
от «20» декабря 2023 года № 33/5

Приложение 4  
к Генеральному плану городского округа  
город Уфа Республики Башкортостан от  
23 марта 2022 года №12/5

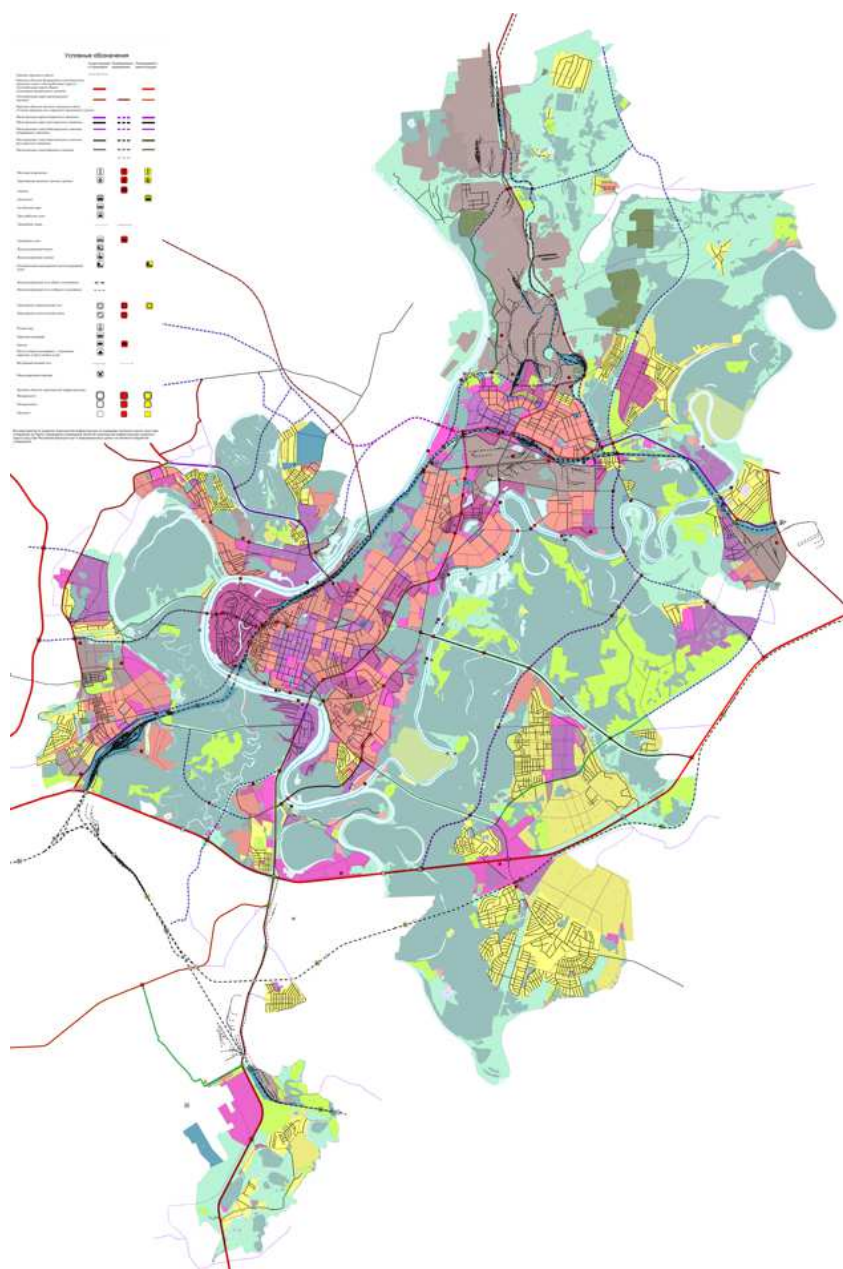
Карта планируемого размещения объектов социальной инфраструктуры городского округа  
город Уфа Республики Башкортостан



Приложение 24  
к решению Совета городского  
округа город Уфа Республики  
Башкортостан  
от «20» декабря 2023 года № 33/5

Приложение 5  
к Генеральному плану городского округа  
город Уфа Республики Башкортостан от  
23 марта 2022 года №12/5

Карта планируемого размещения объектов транспортной инфраструктуры городского округа  
город Уфа Республики Башкортостан



Приложение 35  
к решению Совета городского  
округа город Уфа Республики  
Башкортостан  
от «20» декабря 2023 года № 33/5

Приложение 6  
к Генеральному плану городского округа  
город Уфа Республики Башкортостан от  
23 марта 2022 года №12/5

Карта планируемого размещения объектов озелененных территорий общего пользования  
(природно-рекреационных объектов) городского округа город Уфа Республики  
Башкортостан

